Aansluiting hemelwaterafvoer naar riool.

Opstelling drukverhoging drinkwater.

Aansluiting drinkwater Natzout installatie

Aansluiting drinkwater Stallingsgebouw / Zoutloods

Aansluiting gevelkom vorstbestendige uitvoering.

Aansluiting vuilwaterafvoer naar riool.

Invoer drinkwater. Opstelling watermeter.

Opstelling boiler. 50Ltr.

Optimalisatie: Boiler en UG opschuiven naar andere wand ivm kortere leidinglengte tapwater naar douche.

Aansluiting vuilwater op riool via OBAS (Olie- benzine afscheider).

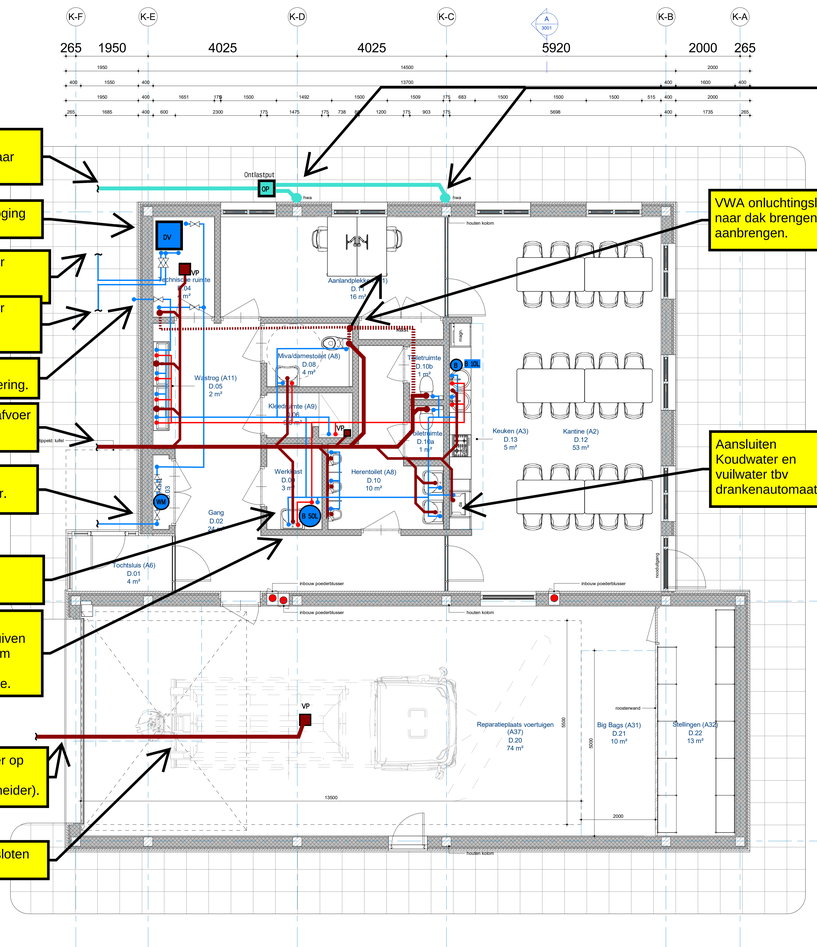
2 x vloerput aangesloten op riool.

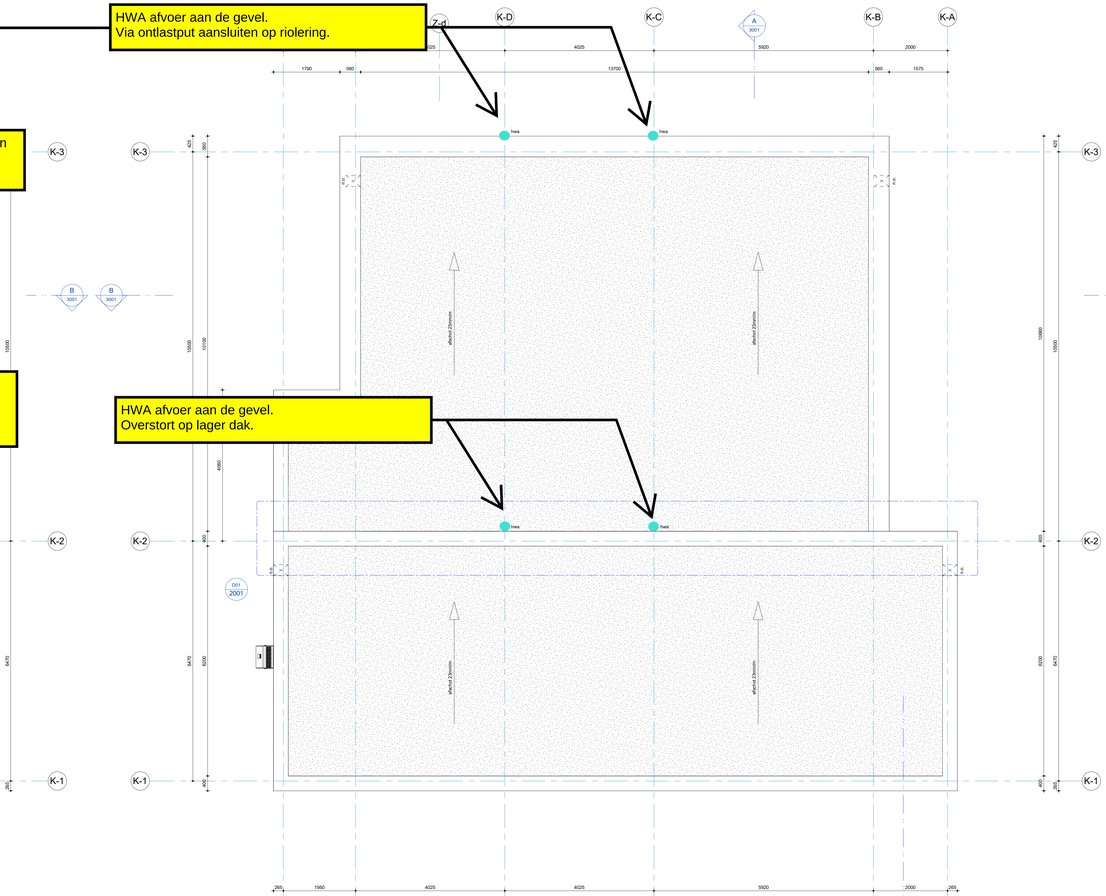
VWA onluchtingsleidingen naar dak brengen en kap aanbrengen.

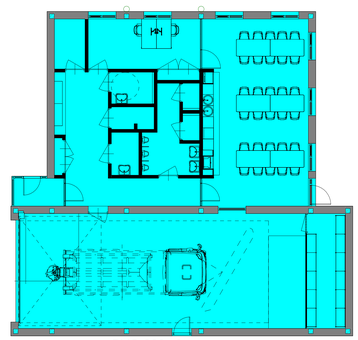
Aansluiten Koudwater en vuilwater tbv drankenautomaat.

HWA afvoer aan de gevel. Via ontlastput aansluiten op riolering.

HWA afvoer aan de gevel. Overstort op lager dak.

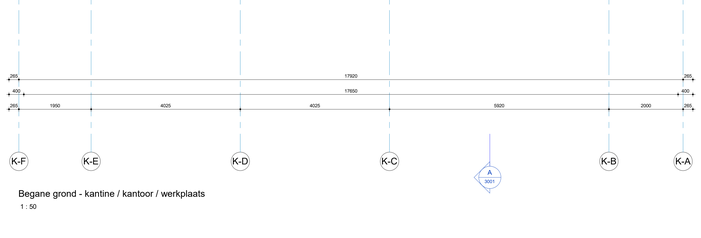






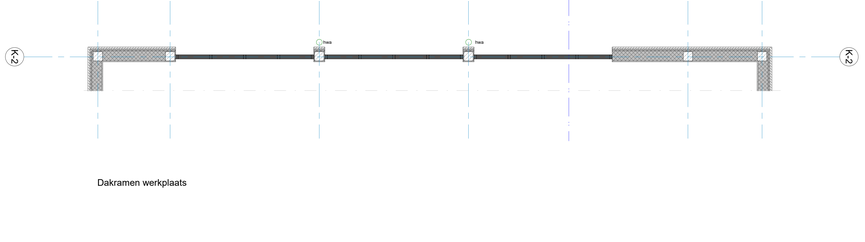
BVO Begane grond

1 : 100

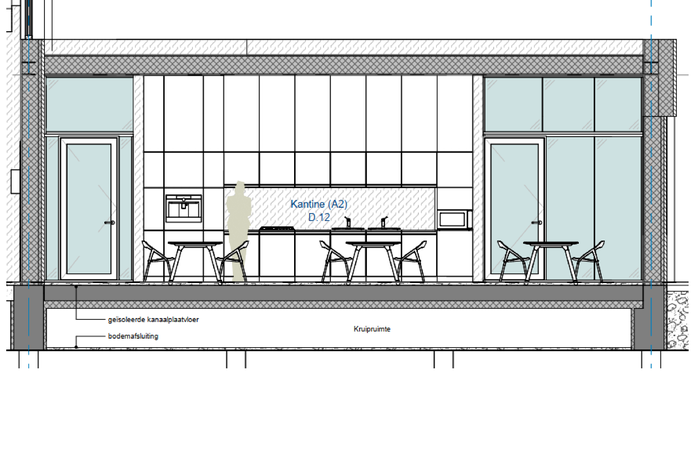


Begane grond - kantine / kantoor / werkplaats

1 : 50

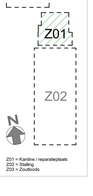


Dakramen werkplaats



LEGENDA

- Leidingen hemelwater
- Leidingen vuilwater (onder vloer)
- Leidingen vuilwater ont-/beluchting (boven plafond)
- Leidingen drinkwater koud
- Leidingen drinkwater warm
- Aansluitpunt hemelwater
- Aansluitpunt vuilwater
- Aansluitpunt drinkwater koud
- Aansluitpunt drinkwater warm
- Boiler 50 ltr
- DV Drukverhoger drinkwater
- OP Ontlasput hemelwater
- VP Vloerput
- Afsluiter
- Terugslagklep inspecteerbaar
- WM Watermeter



0 0,5 1 1,5 2 2,5 [m]
SCHAAL 1:50

Ruimtestaat Scharendijke

Nummer	Ruimtebenaming	Opp.	Volume	Bouwbesluitfuncie	Bouwbesluitbenaming
NAP					
0.01	kruipruimte	44 m²	4,4 m³	11. Overige gebruiksfuncto	(onbenoemde ruimte
0 Begane Grond					
0.01	Trocheluis (A6)	4 m²	15,1 m³	5. Industriefuncte	verkeersruimte
0.02	Gang	24 m²	63,1 m³	5. Industriefuncte	verkeersruimte
0.03	Meterkast	1 m²	3,0 m³	5. Industriefuncte	technische ruimte
0.04	Technische ruimte	4 m²	11,6 m³	5. Industriefuncte	technische ruimte
0.05	Wasstrog (A11)	2 m²	6,1 m³	5. Industriefuncte	functieruimte
0.06	Kleedruimte (A9)	3 m²	9,5 m³	5. Industriefuncte	functieruimte
0.08	Mindervalidemestoilet (A8)	4 m²	11,6 m³	5. Industriefuncte	toilet/aparte/aangepaste toiletruimte
0.09	Werkkaut	3 m²	8,8 m³	5. Industriefuncte	technische ruimte
0.10	Herentoilet (A8)	10 m²	25,1 m³	5. Industriefuncte	toiletruimte
0.10a	Toiletruimte	1 m²	3,2 m³	5. Industriefuncte	toiletruimte
0.10b	Toiletruimte	1 m²	3,2 m³	5. Industriefuncte	toiletruimte
0.11	Aanlandpleisters (A1)	16 m²	42,9 m³	K. Kelkonfuncte	verblijfsruimte
0.12	Kantine (A2)	53 m²	186,1 m³	2. Bijeenkomstfuncte	verblijfsruimte
0.13	Keuken (A3)	5 m²	17,3 m³	2. Bijeenkomstfuncte	verblijfsruimte
0.20	Reparatieplaats voertuigen (A37)	74 m²	445,7 m³	5. Industriefuncte	verblijfsruimte
0.21	Big Bags (A31)	10 m²	60,0 m³	5. Industriefuncte	functieruimte
0.22	Stellingen (A32)	13 m²	78,1 m³	5. Industriefuncte	functieruimte
0.01a	Stallingplaats grote strooier (B1)	38 m²	228,1 m³	11. Overige gebruiksfuncte	buitenruimte
0.01a	Stallingplaats grote strooier (B1)	38 m²	228,1 m³	11. Overige gebruiksfuncte	buitenruimte
0.01c	Stallingplaats grote strooier (B1)	38 m²	218,6 m³	11. Overige gebruiksfuncte	buitenruimte
0.01d	Stallingplaats grote strooier (B1)	38 m²	218,6 m³	11. Overige gebruiksfuncte	buitenruimte
0.01e	Stallingplaats grote strooier (B1)	38 m²	228,1 m³	11. Overige gebruiksfuncte	buitenruimte
0.01f	Stallingplaats grote strooier (B1)	38 m²	218,6 m³	11. Overige gebruiksfuncte	buitenruimte
0.02a	Stallingplaats strooier rijweitpad (B2)	38 m²	218,6 m³	11. Overige gebruiksfuncte	buitenruimte
0.02b	Stallingplaats strooier rijweitpad (B2)	38 m²	228,1 m³	11. Overige gebruiksfuncte	buitenruimte
0.02c	Stallingplaats strooier rijweitpad (B2)	38 m²	218,6 m³	11. Overige gebruiksfuncte	buitenruimte
0.02d	Stallingplaats strooier rijweitpad (B2)	38 m²	218,6 m³	11. Overige gebruiksfuncte	buitenruimte
0.02e	Stallingplaats strooier rijweitpad (B2)	38 m²	228,1 m³	11. Overige gebruiksfuncte	buitenruimte
0.02f	Stallingplaats strooier rijweitpad (B2)	38 m²	218,6 m³	11. Overige gebruiksfuncte	buitenruimte
0.02g	Stallingplaats strooier rijweitpad (B2)	38 m²	218,6 m³	11. Overige gebruiksfuncte	buitenruimte
0.02h	Stallingplaats strooier rijweitpad (B2)	38 m²	228,1 m³	11. Overige gebruiksfuncte	buitenruimte
0.03	Stallingplaats strooier rijweitpad (B3)	38 m²	218,6 m³	11. Overige gebruiksfuncte	buitenruimte
0.05	Centrale installatietrook (B10)	142 m²	825,6 m³	11. Overige gebruiksfuncte	buitenruimte
Z.01	Zoutkoods 1 (C1)	189 m²	849,0 m³	11. Overige gebruiksfuncte	buitenruimte
Z.02	Zoutkoods 2 (C1)	189 m²	849,0 m³	11. Overige gebruiksfuncte	buitenruimte
Z.03	Ruimte rondom keerwanden	181 m²	813,3 m³	11. Overige gebruiksfuncte	buitenruimte
37		1544 m²	7654,7 m³		

Versie	Omschrijving	Gecontroleerd	Vrijgegeven	Datum
2	Definitief Ontwerp	R. Rugl	M. Nijland	09-02-2023
0.1	Voorlopig Ontwerp	R. Rugl	M. Nijland	02-12-2022
1	Voorlopig Ontwerp	R. Rugl	M. Nijland	16-12-2022

Opdrachtgever

Contact: Bianca Rijksen

Rijkswaterstaat
Ministerie van Infrastructuur en Waterstaat

Projectbureau

ARCADIS
Stationsplein 18D
Postbus 1632
6201 BT MAASTRICHT
+31 (0)88 426 0261
Fax +31 (0)88 426 1215
info@arcadis.nl
www.arcadis.com

Project

Contact: Jeroen Halkes

30135106_Wegensteunpunt Scharendijke

Projectnummer : 30135106
Fase : Definitief Ontwerp

Beveiligingscategorie: AS1 - Sensitive

Onderwerp

Z01 All Zones
BG en Dak Dienstengebouw
HWA, VWA, KW en WW installaties

Schaal : als aangegeven
Contractnummer :
Bladformaat : A0+1 (841x1390)
Blad : 1 van 1
Status: Concept

Tekeningnummer: **WSPS-ARC-Z01-ZZ-DR-ME-TD-2201**
Versie: **2**

Build: WSPS_ARC_ZW_XX_M3R_AA_30001v4