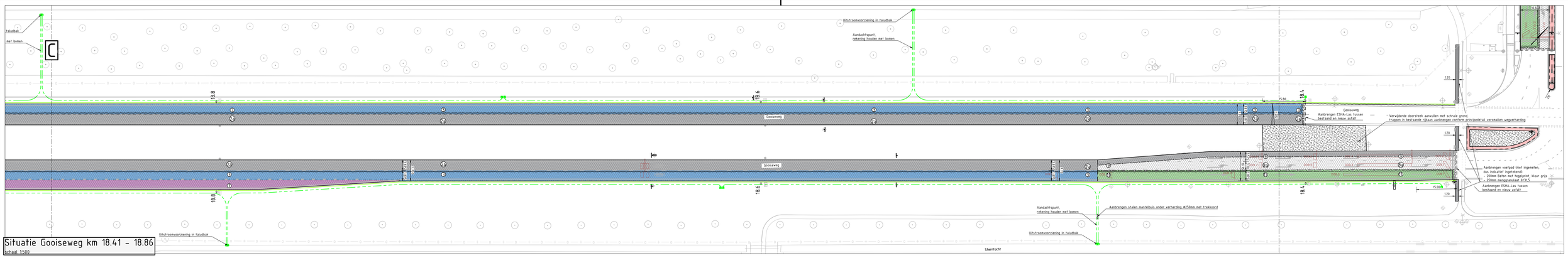

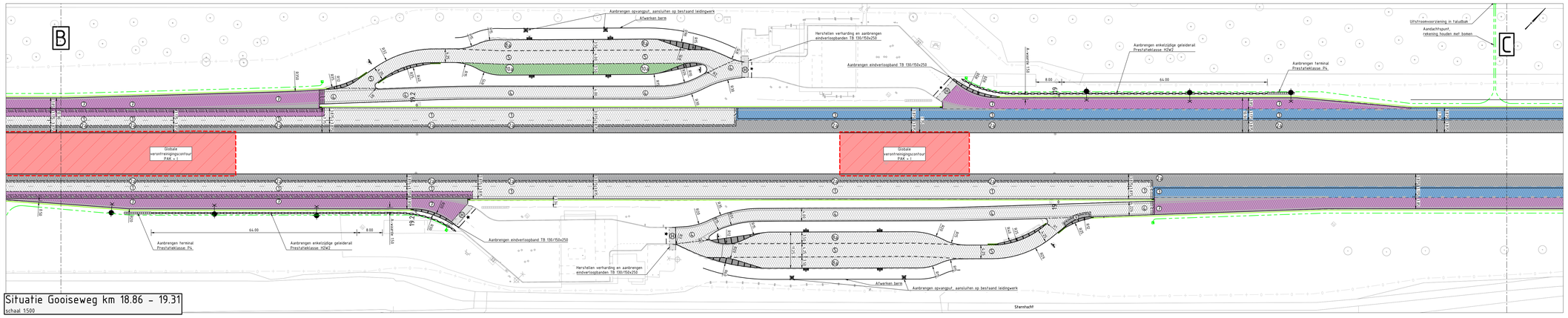

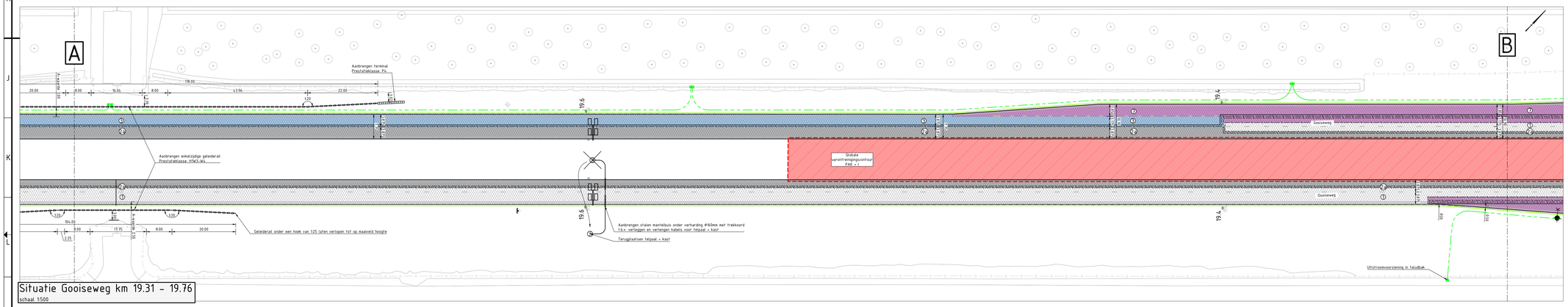

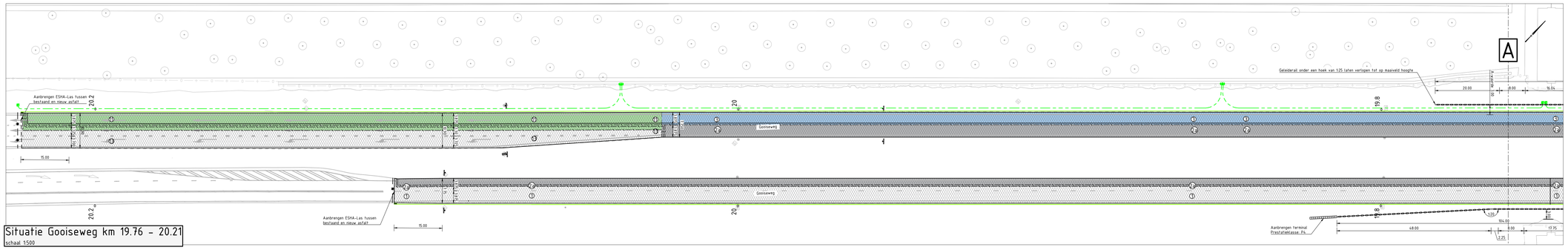

Legenda

- Bestaande situatie BGT (buiten grens opname) dd 16-11-2022
- Grens opname basis (Inmeting Kavel10) dd 22-12-2021
- Tussen HMP 17.8 en 18.3 (Inmeting Kavel10) dd 07-12-2022
- Werkgrens
- Aanbrengen RWS-band 110/220x250mm
- Aanbrengen bermverharding conform principedetail verstevigde berm tegen bestaande constructie
- Aanbrengen mantelbuis PVC Ø160mm
- Op hoogte stellen, en richten indien nodig geleiderail
- Vervangen / aanbrengen geleiderail
- Aanbrengen terminal
- Bestaande terminal
- Materiaalgrens
- Zaagsnede in asfaltverharding;
- Gefreesde trap asfaltconstructie
- (1) Aanbrengen:
  - 35 mm SMA-NL 8G+
  - 50 mm AC 16 bin TL-B (in bakken)
- (2a) (2b) Aanbrengen (zie detail lichtconstructieve verbreding):
  - (2a: 35 mm SMA-NL 8G+) of (2b: 35 mm SMA-NL 11B)
  - 50 mm AC 16 bin TL-B
  - 60 mm AC 22 base OL-B
  - 350 mm menggranulaat 0/31,5
  - Profileren/aanvullen zandbed
- (3) Aanbrengen:
  - 35 mm SMA-NL 8G+
  - 50 mm AC 16 bin TL-B
  - 60 mm AC 22 base OL-B
  - 80 mm AC 22 base OL-B
  - 300 mm menggranulaat 0/31,5 op Tensar® InterAx® (NX) Geogrid
  - Profileren/aanvullen zandbed
- (4) Aanbrengen:
  - 35 mm SMA-NL 11B
  - 50 mm AC 16 bin TL-B (in bakken)
- (5) Aanbrengen:
  - 35 mm SMA-NL 11B
  - 50 mm AC 16 bin TL-B
- (6) Aanbrengen:
  - 35 mm SMA-NL 11B
  - 50 mm AC 16 bin TL-B
  - 60 mm AC 22 base OL-B
  - 80 mm AC 22 base OL-B
  - 300 mm menggranulaat 0/31,5 op Tensar® InterAx® (NX) Geogrid
  - Profileren/aanvullen zandbed.
- (8a) (8b) Aanbrengen:
  - 35 mm SMA-NL 11B PMB
  - (8a: 50 mm AC 16 bin TL-B) of (8b: 65 mm AC 22 bin TL-B)
- (7) Aanbrengen (zie detail lichtconstructieve verbreding):
  - 35 mm SMA-NL 11B PMB
  - 50 mm AC 16 bin TL-B
  - 60 mm AC 22 base OL-B
  - 350 mm menggranulaat 0/31,5
  - Profileren/aanvullen zandbed
- (10a) (10b) Aanbrengen:
  - 35 mm SMA-NL 11B PMB
  - (10a: 50 mm AC 16 bin TL-B) of (10b: 65 mm AC 22 bin TL-B)
  - (10a: 85 mm AC 22 base OL-B) of (10b: 75 mm AC 22 base OL-B)
  - Profileren/aanvullen fundering
- (11) Aanbrengen:
  - 35 mm SMA-NL 11B PMB
  - 50 mm AC 16 bin TL-B
  - 60 mm AC 22 base OL-B
  - 80 mm AC 22 base OL-B
  - 300 mm menggranulaat 0/31,5 op Tensar® InterAx® (NX) Geogrid
  - Profileren/aanvullen zandbed
- (12) Aanbrengen:
  - 35 mm SMA-NL 11B
  - 50 mm AC 16 bin TL-B
  - 60 mm AC 22 base OL-B
- (13) Aanbrengen:
  - 35 mm SMA-NL 11B PMB
  - 50 mm AC 16 bin TL-B (in bakken)
- Aanbrengen:
  - 200 mm beton met tegelprint, kleur grijs
  - 250 mm menggranulaat 0/31,5
- Aanvullen locatie vervallen verharding met schrale grond en inzaaien
- Aanbrengen middengeleider conform principedetail middengeleider
- Aanbrengen stootbanden in bocht conform principedetail stootband in bocht
- Aanbrengen beton in bochten conform principedetail overrijdbare bochten
  - Aanbrengen afwateringsgoten h.o.h. 2.00m
- D10.8 Aanbrengen lussen door derden
- Aanbrengen drainage met uitstroomvoorzieningen conform details bovenaanzicht drainage, principedetail doorspuitvoorziening en principedetail hdpe uitstroombak
- Aanbrengen uitstroomvoorziening conform principedetail hdpe uitstroombak
- Aanbrengen doorspuitvoorziening conform principedetail doorspuitvoorziening
- Aanbrengen opvangput conform details opvangput
- X Te verplaatsen lichtmast, in werk bepalen, minimaal 1,50m uit binnenkant kantstreep
- Terugplaatsen afvalcontainer
- 6.6 Hectometerpaal incl. kilometrering van de weg
- 2.5% Nieuw verkantingspercentage asfaltverharding
- -2.10 Nieuwe hoogte t.o.v. NAP
- -2.10 Bestaande hoogte t.o.v. NAP
- (H) Aanstraten bestaande verharding over 2m



PP1 (RSW 2rd) t.p.v. DWP6/24/29
schaal 1:100

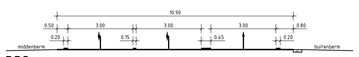

PP3 (RSW 2la + 1rd) t.p.v. DWP3
schaal 1:100

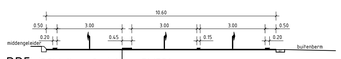

PP5 (RSW 1la + 2ra) t.p.v. DWP31
schaal 1:100

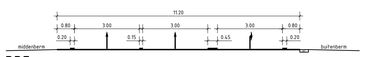

PP7 (RSW 2rd + 1ra) t.p.v. DWP2
schaal 1:100

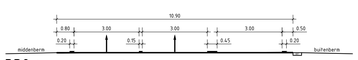

PP2 (RSW 2rd + 1in/uit) t.p.v. DWP8
schaal 1:100

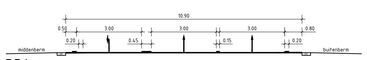

PP4 (RSW 1la + 2rd) t.p.v. DWP22
schaal 1:100

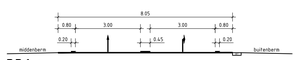

PP6 (RSW 1rd + 1ra) t.p.v. DWP1
schaal 1:100

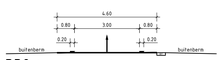

PP8 (Verbindingsweg) t.p.v. DWP 33
schaal 1:100

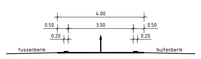

PP9 (Verbindingsweg verzorgingsplaats) t.p.v. DWP10
schaal 1:100

Verklaring

Maten in meters, tenzij anders vermeld
Peilmaten in meters t.o.v. NAP, tenzij anders vermeld
Materiaalmaten in mm, tenzij anders vermeld

Situatie plaats te maken werk	PFL230368		
Ogbreek- en ontgravingstekening	PFL230369	f/m	PFL230371
Markerings- en bebordingstekening	PFL230375	f/m	PFL230377
Situatie horizontaal alignement	PFL230378	f/m	PFL230380
Dwarsprofielen	PFL230381	f/m	PFL230383
Verticaal alignement	PFL230384	&	PFL230385
Details	PFL230386		
KLIC tekening	PFL230387	f/m	PFL230389

BESTEKSTEKENING	DEFINITIEF
Niet Jaarlijks Onderhoud Gooiseweg km 17.9 - 22.6 en Larserweg km 95.5 - 96.1 SITUATIETEKENING - Blad 2	Proj. no.: 22115 Bestek no.: 22115-10 Dossier no.: -
gef.: RLa 28-03-2023 gew.: RLa 11-05-2023 gez.: MSt 11-05-2023 revisie: B01	schaal: 1:500 bladnr.: 6 in 22 bladen
PROVINCIE FLEVOLAND	formaat: A0 tek.nr.: PFL230373

bs2022-120-uo-st-d010.dwg