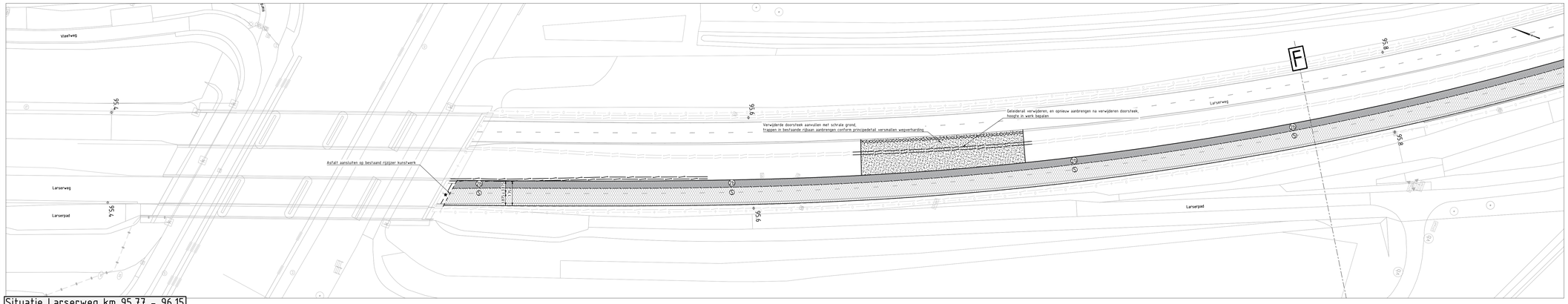

Situatie Larserweg km 95.77 - 96.15
schaal 1:500

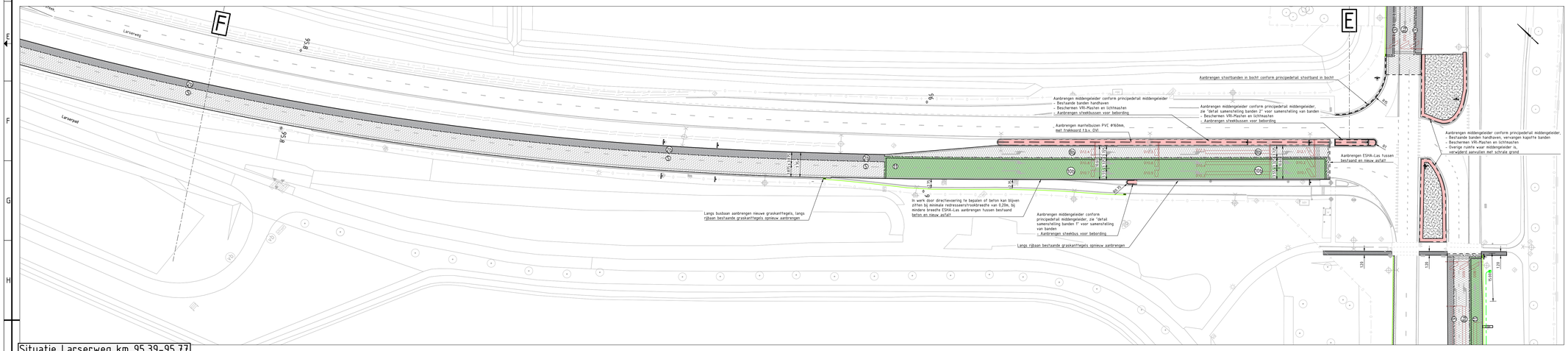

Situatie Larserweg km 95.39-95.77
schaal 1:500

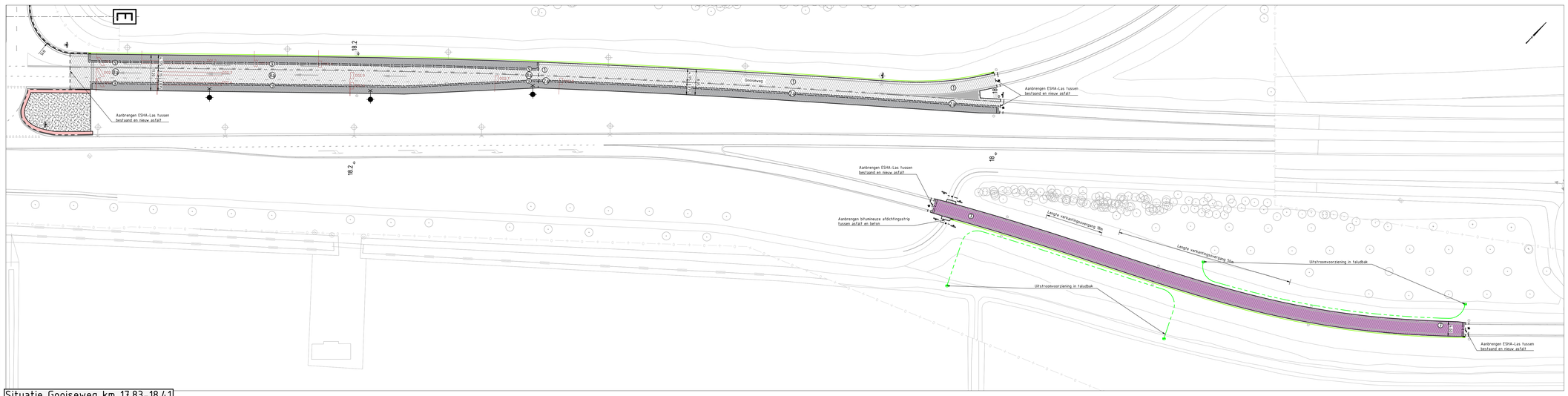

Situatie Gooiseweg km 17.83-18.41
schaal 1:500



PP1 (RSW 2rd) t.p.v. DWP6/24/29
schaal 1:100

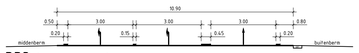

PP3 (RSW 2la + 1rd) t.p.v. DWP3
schaal 1:100

PP5 (RSW 1la + 2ra) t.p.v. DWP31
schaal 1:100

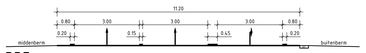

PP7 (RSW 2rd + 1ra) t.p.v. DWP2
schaal 1:100

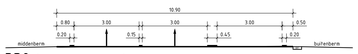

PP2 (RSW 2rd + 1in/uit) t.p.v. DWP8
schaal 1:100

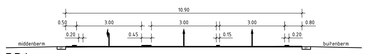

PP4 (RSW 1la + 2rd) t.p.v. DWP22
schaal 1:100



PP6 (RSW 1rd + 1ra) t.p.v. DWP1
schaal 1:100



PP8 (Verbindingsweg) t.p.v. DWP 33
schaal 1:100

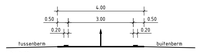

PP9 (Verbindingsweg verzorgingsplaats) t.p.v. DWP10
schaal 1:100

Legenda

- Bestaande situatie BGT (buiten grens opname) — dd 16-11-2022
- Grens opname basis (Inmeting Kavel10) — dd 22-12-2021
- Tussen HMP 17.8 en 18.3 (Inmeting Kavel10) — dd 07-12-2022
- Werkgrens
- Aanbrengen RWS-band 110/220x250mm
- Aanbrengen bermverharding conform principedetail verstevigde berm tegen bestaande constructie
- Aanbrengen mantelbuis PVC Ø160mm
- Op hoogte stellen, en richten indien nodig geleiderail
- Vervangen / aanbrengen geleiderail
- Aanbrengen terminal
- Bestaande terminal
- Materiaalgrens
- Zaagsnede in asfaltverharding;
- Gefreesde trap asfaltconstructie
- 1 — Aanbrengen:
  - 35 mm SMA-NL 8G+
  - 50 mm AC 16 bin TL-B (in bakken)
- 2a 2b — Aanbrengen (zie detail lichtconstructieve verbreding):
  - (2a: 35 mm SMA-NL 8G+) of (2b: 35 mm SMA-NL 11B)
  - 50 mm AC 16 bin TL-B
  - 60 mm AC 22 base OL-B
  - 350 mm menggranulaat 0/31,5
  - Profileren/aanvullen zandbed
- 3 — Aanbrengen:
  - 35 mm SMA-NL 8G+
  - 50 mm AC 16 bin TL-B
  - 60 mm AC 22 base OL-B
  - 80 mm AC 22 base OL-B
  - 300 mm menggranulaat 0/31,5 op Tensar® InterAx® (NX) Geogrid
  - Profileren/aanvullen zandbed
- 4a — Aanbrengen:
  - 35 mm SMA-NL 11B
  - 50 mm AC 16 bin TL-B (in bakken)
- 4b — Aanbrengen:
  - 35 mm SMA-NL 11B
  - 50 mm AC 16 bin TL-B
- 5 — Aanbrengen:
  - 35 mm SMA-NL 11B
  - 50 mm AC 16 bin TL-B
  - 60 mm AC 22 base OL-B
  - 80 mm AC 22 base OL-B
  - 300 mm menggranulaat 0/31,5 op Tensar® InterAx® (NX) Geogrid
  - Profileren/aanvullen zandbed.
- 6a 6b — Aanbrengen:
  - 35 mm SMA-NL 11B PMB
  - (6a: 50 mm AC 16 bin TL-IB) of (6b: 65 mm AC 22 bin TL-IB)
- 7 — Aanbrengen (zie detail lichtconstructieve verbreding):
  - 35 mm SMA-NL 11B PMB
  - 50 mm AC 16 bin TL-IB
  - 60 mm AC 22 base OL-B
  - 350 mm menggranulaat 0/31,5
  - Profileren/aanvullen zandbed
- 10a 10b — Aanbrengen:
  - 35 mm SMA-NL 11B PMB
  - (10a: 50 mm AC 16 bin TL-IB) of (10b: 65 mm AC 22 bin TL-IB)
  - (10a: 85 mm AC 22 base OL-B) of (10b: 75 mm AC 22 base OL-IB)
  - Profileren/aanvullen fundering
- 11 — Aanbrengen:
  - 35 mm SMA-NL 11B PMB
  - 50 mm AC 16 bin TL-IB
  - 60 mm AC 22 base OL-B
  - 80 mm AC 22 base OL-B
  - 300 mm menggranulaat 0/31,5 op Tensar® InterAx® (NX) Geogrid
  - Profileren/aanvullen zandbed
- 12 — Aanbrengen:
  - 35 mm SMA-NL 11B
  - 50 mm AC 16 bin TL-B
  - 60 mm AC 22 base OL-B
- 13 — Aanbrengen:
  - 35 mm SMA-NL 11B PMB
  - 50 mm AC 16 bin TL-B (in bakken)
- Aanbrengen:
  - 200 mm beton met tegelprint, kleur grijs
  - 250 mm menggranulaat 0/31,5
- Aanvullen locatie vervallen verharding met schrale grond en inzaaien
- Aanbrengen middengeleider conform principedetail middengeleider
- Aanbrengen stootbanden in bocht conform principedetail stootband in bocht
- Aanbrengen beton in bochten conform principedetail overrijdbare bochten
  - Aanbrengen afwateringsgoten h.o.h. 2.00m
- D10.8 — Aanbrengen lussen door derden
- Aanbrengen drainage met uitstroomvoorzieningen conform details bovenaanzicht drainage, principedetail doorspuitvoorziening en principedetail hdpe uitstroombak
- Aanbrengen uitstroomvoorziening conform principedetail hdpe uitstroombak
- Aanbrengen doorspuitvoorziening conform principedetail doorspuitvoorziening
- Aanbrengen opvangput conform details opvangput
- Te verplaatsen lichtmast, in werk bepalen, minimaal 1,50m uit binnenkant kantstreep
- Terugplaatsen afvalcontainer
- 6.6 — Hectometerpaal incl. kilometrering van de weg
- 2.5% — Nieuw verkantingspercentage asfaltverharding
- -2.10 — Nieuwe hoogte t.o.v. NAP
- -2.10 — Bestaande hoogte t.o.v. NAP
- 12 — Aanstraten bestaande verharding over 2m

Verklaring

Maten in meters, tenzij anders vermeld
Peilmaten in meters t.o.v. NAP, tenzij anders vermeld
Materiaalmaten in mm, tenzij anders vermeld

Situatie plaats te maken werk	PFL230368		
Opbreek- en ontgravingstekening	PFL230369	t/m	PFL230371
Markerings- en bebordingstekening	PFL230375	t/m	PFL230377
Situatie horizontaal alignement	PFL230378	t/m	PFL230380
Dwarsprofielen	PFL230381	t/m	PFL230383
Verticaal alignement	PFL230384	&	PFL230385
Details	PFL230386		
KLIC tekening	PFL230387	t/m	PFL230389

BESTEKSTEKENING	DEFINITIEF
Niet Jaarlijks Onderhoud Gooiseweg km 17.9 - 22.6 en Larserweg km 95.5 - 96.1 SITUATIETEKENING - Blad 1	Proj. no.: 22115 Bestek no.: 22115-10 Dossier no.: -
gef.: RLa 28-03-2023 gew.: RLa 11-05-2023 gez.: MSt 11-05-2023 revisie: B01	schaal: 1:500 bladnr.: 5 in 22 bladen
PROVINCIE FLEVOLAND	formaat: A0 tek.nr.: PFL230372

bs2022-159-us-sf-d016.dwg