Gemeente Assen

Visienota Bewegen, Ontmoeten, Spelen en Sporten

Van lukraak zwerven naar bewust ontmoeten in ontspannen stedelijkheid

OBB

INHOUD EN NAVIGATIE

Leeswijzer en navigatie

Dit rapport is opgemaakt voor het digitaal lezen en navigeren. Dit kan het beste door de pdf in de internetbrowser te openen (ga op het bestand staan en druk op de rechtermuisknop, kies openen met … en dan kun je een browser selecteren). De afbeeldingen hieronder zijn aan te klikken. Klik op het hoofdstuk naar keuze. Vanuit die pagina is er door te klikken naar onderwerp, kaart of staalkaart naar keuze. Het is aan te raden om de eerste keer voor het bekijken van de kaarten de toelichting op deze kaarten te lezen.

Op elke pagina kun je rechtsboven in de blauwe balk weer naar deze inhoudspagina ( )of een ander hoofdstuk navigeren. Vandaaruit kost het 1 klik om bij een volgend onderwerp, volgende kaart of staalkaart te komen.

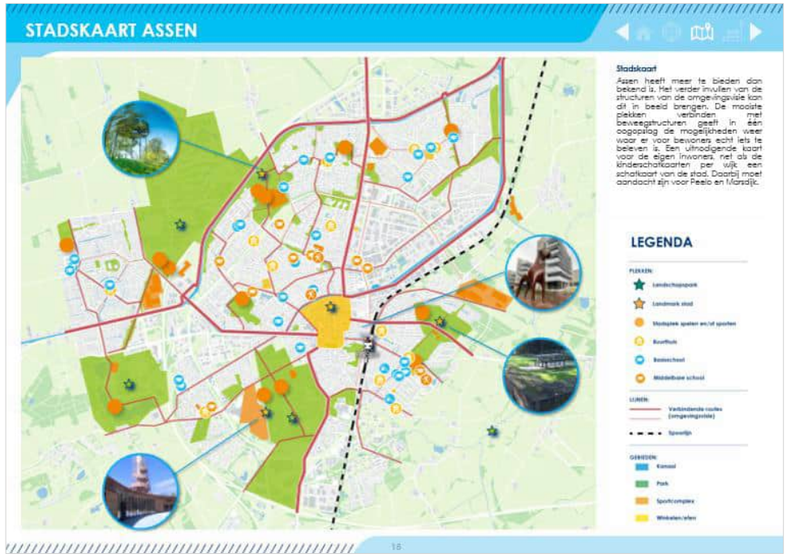

VISIE EN STRATEGIE BOSS

OMGEVINGSVISIE
INLEIDING
STRATEGIE BOSS
KWANTITEIT VASTLEGGEN
INRICHTINGSKWALITEIT BORGEN
PROGRAMMA HOOFDSTRUCTUUR
MAATWERK PER BUURT MET BEWONERS
ORGANISATIE EN BUDGETTEN AFSTEMMEN

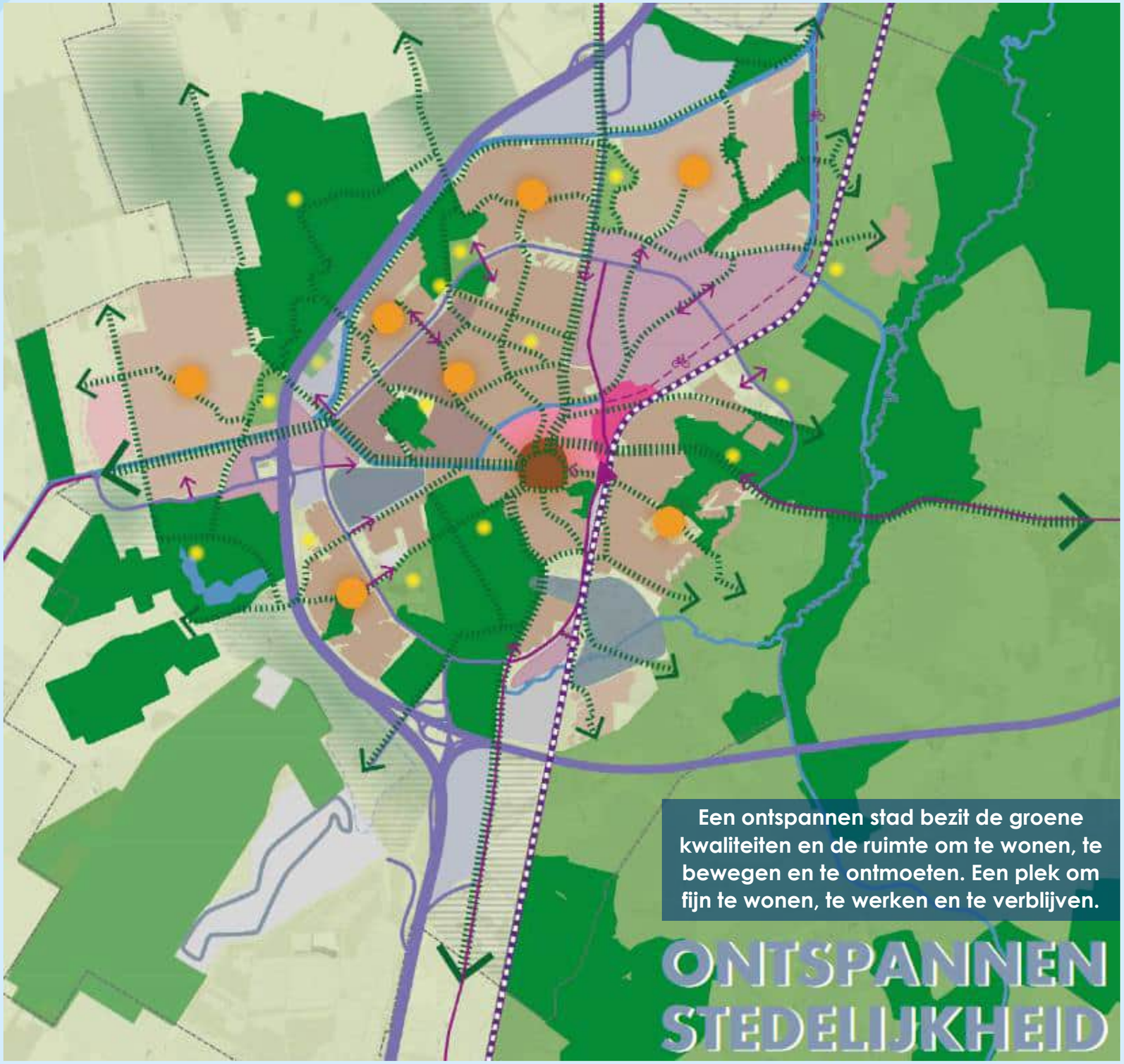

Thema de verbonden stad

In een verbonden stad doet iedereen mee. Of het nu gaat om eenzame ouderen of kwetsbare jongeren, iedereen krijgt de aandacht die hij of zij verdient. Dit kan bijvoorbeeld gaan over het tegengaan van eenzaamheid, een nu nog vaak onzichtbaar probleem in de Nederlandse samenleving. Of over het zorgen voor toegankelijke routes voor mindervaliden en ouderen.

Een verbonden stad heeft sterke wijken. De woonwijken in Assen zijn veilig, compact en overzichtelijk. Met woningen voor jong en oud, gezinnen, stellen en alleenwonenden. Er zijn voldoende openbare speel- en ontmoetingsplekken die de inwoners uitnodigen om samen te komen en zich betrokken te voelen bij de directe omgeving.

Voor de dagelijkse boodschappen, sport, school, de huisarts en andere basisvoorzieningen kunnen Assenaren in of bij de eigen wijk terecht. Mensen in een verbonden stad gaan graag naar buiten. Om te bewegen, te spelen, te sporten maar ook om andere mensen te ontmoeten. Dat gaat beter op de fiets of wandelend dan met de auto.

In een verbonden stad zijn zo min mogelijk sociale en fysieke barrières. Assen is en blijft een overzichtelijke stad. Woonwijken, het buitengebied en de binnenstad zijn goed verbonden. Met comfortabele, veilige en liefst groene aantrekkelijke wandel- en fietsroutes.

De verbondenheid van Assen blijft niet beperkt tot binnen de gemeentegrenzen. Als hoofdstad van Drenthe en als stedelijke kern in de regio Groningen-Assen zijn we fysiek, sociaal en bestuurlijk verweven met onze nabije en wijdere omgeving in Noord-Nederland en daarbuiten.

Omgevingsvisie Assen

INLEIDING

Aanleiding en doel

Aanleiding voor deze visie is het Europees Interreg-project I2I. Met deze visie kan meer gericht gewerkt worden aan een inrichting voor bewegen, ontmoeten, spelen en sporten (BOSS) die bijdraagt aan leefbaarheid en gezondheid. Het is een aanzet om vanuit deze invalshoek te werken aan sociale inclusie, positieve gezondheid en het tegengaan van eenzaamheid.

Zelfstandigheid en zelfredzaamheid

Bewegen, ontmoeten, spelen en sporten (vanaf nu BOSS genoemd) gebeurt overal in de fysieke leefomgeving. Jong en oud doet het! Hoe beter de ruimtelijke kwaliteiten hiervoor zijn, hoe beter het gebruik is. En dit actieve gebruik helpt om bij het opgroeien zelfredzaam te worden en bij het ouder worden zelfredzaam te blijven. Het houdt ons gezond en fit, geeft zelfvertrouwen en een beter humeur. Het heeft invloed op ons beroepsleven en draagt daardoor ook actief bij aan een gezonde economie. Bewegen op het bedrijventerrein door wandelingetjes tijdens de lunch, in het park tijdens het uitlaten van je hond of in het weekend in de prachtige natuur in en om de stad. Ontmoeten in de winkel, op de speelplek, bij de school of onderweg (samen op pad). Spelen op de speelplek, in de buurt (groen en stoepen) en in de stadsbossen. Sporten op de veldjes in de buurt, op de sportvelden of via voet- en fietspaden.

Afkadering van de visie

Deze visie geeft inzicht in de hoeveelheid en de inrichtingskwaliteit van de speel- en sportplekken in de openbare ruimte. Daarbij wordt meteen een basis gelegd voor een meer integrale aanpak van de speelruimte. Naast plekken gaat het ook over routes en over hoe gesprekken op buurtniveau kunnen leiden tot een maatregelpakket dat, naast spelen en sporten, ook bewegen en ontmoeten in bredere zin stimuleert. Want juist het samen doen en ontmoeten maken een ruimte een goed gebruikte ruimte! En dat is de bedoeling. De ruimte in de stad is soms schaars. De speel- en sportruimte kan gemakkelijk multifunctioneel worden ingericht en zo ook invulling geven aan groendoelen als klimaatadaptatie en biodiversiteit. Het bewegen, ontmoeten, spelen en sporten is te zien als een gebruikslaag die over alle ruimten heen doorloopt. De inrichting van deze gebruiksvriendelijke toplaag moet een automatisme worden bij nieuwbouw en grote projecten voor ondergrondse infra, grijs en groen. Op dat punt kost het relatief weinig om een gekleurde knikkertegel te leggen in plaats van een standaard grijze tegel.

Inhoud van de visie

Voor Assen zijn kaarten op stadsniveau en wijkniveau gemaakt. Hierop worden de ontwikkelingsrichting voor de speel- en sportplekken en een toelichting weergegeven. Daarbij horen staalkaarten voor de inrichting. Op deze manier worden kwantiteit en kwaliteit in samenhang geborgd en wordt inspiratie gegeven voor de inrichting. Gezamenlijk moeten ze ook zorgen voor goed gebruikte ruimten, die in stand gehouden en vervangen kunnen worden. De kaarten en toelichting zijn dan ook te zien als een eerste aanzet tot een programma BOSS als uitwerking van de omgevingsvisie. Het is een instrument om in gesprek te gaan met collega's en vooral ook de bewoners en gebruikers.

Samen maken we de buurt

De insteek is om bij realisatie per buurt een nadere uitwerking van deze visie te maken, samen met de buurt van jong tot oud. Zo ontstaat maatwerk dat past bij het karakter van de buurt. Hier is vrijheid voor stakeholders (ook scholen, verenigingen en ondernemers) om binnen de aangegeven structuur 'nog iets te schuiven'. Maatregelen als openstellen schoolpleinen of sportparken, oversteekplekken, veilige beweegvriendelijke routes, hondenspeelplekken, georganiseerde activiteiten, onderhoud en inrichting van de plekken en ontmoetingsvoorzieningen worden opgenomen op een buurtactiekaart.

LAGEN VOOR BEWEGEN, ONTMOETEN, SPELEN EN SPORTEN

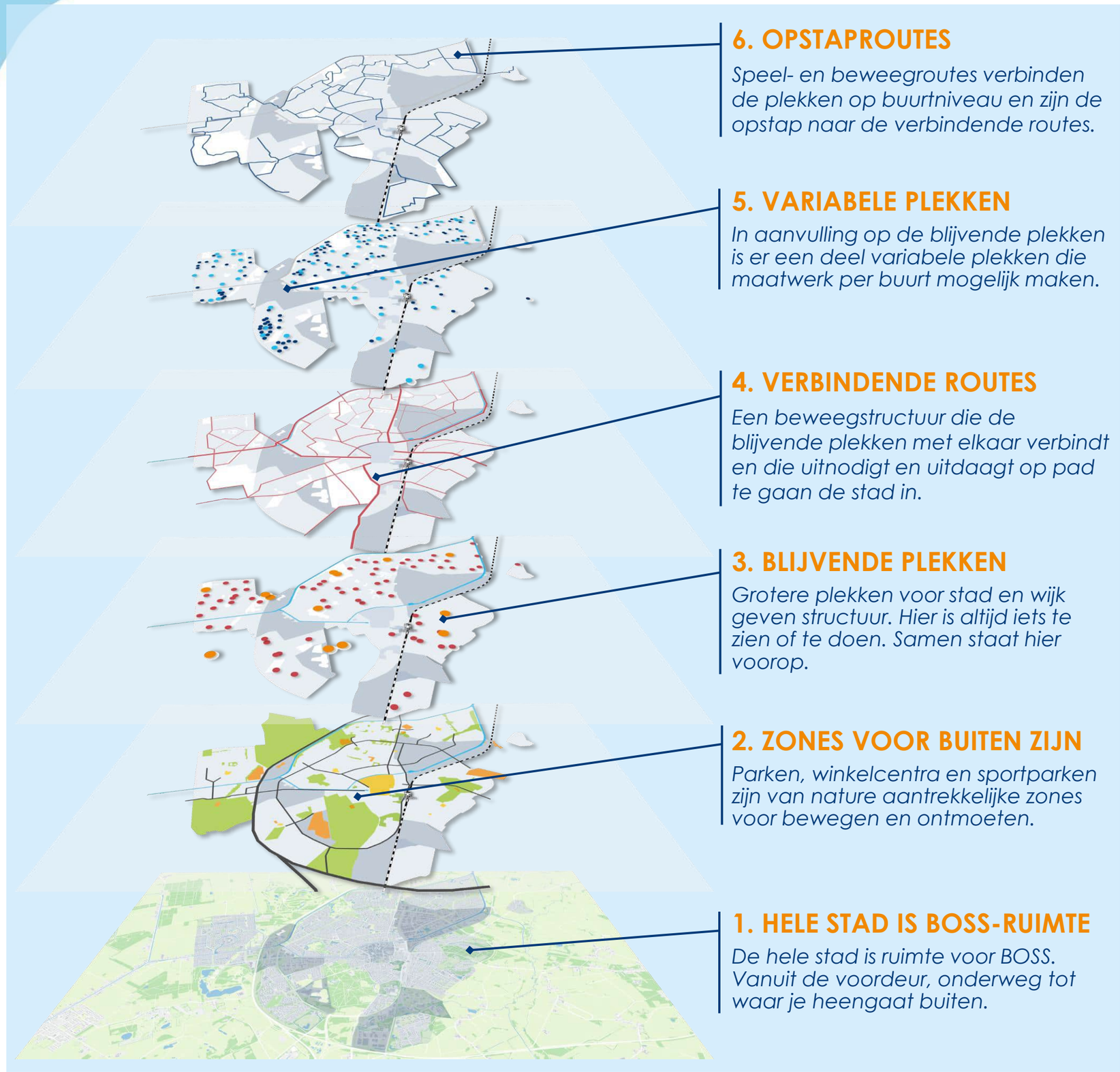

6. OPSTAPROUTES

Speel- en beweegroutes verbinden de plekken op buurtniveau en zijn de opstap naar de verbindende routes.

5. VARIABELE PLEKKEN

In aanvulling op de blijvende plekken is er een deel variabele plekken die maatwerk per buurt mogelijk maken.

4. VERBINDENDE ROUTES

Een beweegstructuur die de blijvende plekken met elkaar verbindt en die uitnodigt en uitdaagt op pad te gaan de stad in.

3. BLIJVENDE PLEKKEN

Grotere plekken voor stad en wijk geven structuur. Hier is altijd iets te zien of te doen. Samen staat hier voorop.

2. ZONES VOOR BUITEN ZIJN

Parken, winkelcentra en sportparken zijn van nature aantrekkelijke zones voor bewegen en ontmoeten.

1. HELE STAD IS BOSS-RUIMTE

De hele stad is ruimte voor BOSS. Vanuit de voordeur, onderweg tot waar je heengaat buiten.

In Assen zijn veel mogelijkheden om buiten bezig te zijn, maar mensen hebben weinig ontmoetingskansen. Er zijn grote groene ruimten, veel op elkaar lijkende speelplekken en een uitgebreid netwerk aan fiets- en wandelpaden door de stad. Wijken zijn 'naar binnen zijn gericht' en worden omringd door brede groenstroken en drukke wegen: onaantrekkelijk om te zijn of over te steken. Je raakt aan het zwerven op zoek naar die ene plek waar ontmoeting en samen iets doen mogelijk is of gebeurt.

In deze visie BOSS verhogen we ontmoetingskansen door een hoofd- en nevenstructuur te definiëren. Een hoofdstructuur met aantrekkelijke plekken met altijd iets te doen. Hier vinden en ontmoeten bewoners elkaar. Deze structuur zorgt voor een eerlijke verdeling en inclusieve plekken in iedere buurt.

Een nevenstructuur is de opstap naar de hoofdstructuur en geeft flexibiliteit en maatwerk op buurtniveau. Deze is geschikt om samen met bewoners vorm te geven voor veel meer dan spelen alleen.

Assen legt met deze visie de basis om het speelruimteplan te gaan zien als een programma BOSS. Een plan voor het gebruik van de fysieke leefruimte, dat invulling geeft aan de omgevingsvisie. Te nemen stappen hiervoor zijn:

1. Kwantiteit vastleggen in een hoofd- en nevenstructuur voor plekken en routes;
2. Inrichtingskwaliteit borgen door te ontwerpen en inspireren met ruimtelijke kwaliteiten die BOSS in de fysieke leefruimten stimuleren in samenhang met overige doelstellingen;
3. Sport en ontmoeten voor jongeren en ouder;
4. Programma hoofdstructuur op buurtniveau in planvorming en realisatie leert alle betrokkenen in- en extern breder kijken en prioriteren;
5. Maatwerk per buurt door bewoners te laten meedenken over de invulling van de hoofdstructuur en hen meer in de lead te zetten voor de nevenstructuur;
6. Herverdeling budgetten op voorliggende BOSS-punten, inclusief passend onderhoud en beheer.

KWANTITEIT VASTLEGGEN

Plekken en spreiding hoofdstructuur (basisvoorzieningenniveau)

Om ervoor te zorgen dat er altijd een goede aantrekkelijke plek in de buurt is, zijn stads- en buurtplekken aangewezen. Dit worden naar de toekomst toe de best ingerichte plekken. Hier kun je bewegen, ontmoeten, spelen en sporten. Daarnaast is er ook ruimte voor (groot)ouders om er te ontmoeten en/of mee te doen. Ongeacht de bevolkingsontwikkeling of ruimtelijke situatie blijven deze plekken bestaan, zodat ook als er minder kinderen wonen er toch een centrale buurtontmoetingsplek is om samen te bewegen, ontmoeten, spelen en sporten. De gemeente zal deze plekken onderhouden en vervangen in samenspraak met de gebruikers en andere betrokkenen.

Naast deze buurtplekken worden er steunplekken aangewezen in de wijken. Deze steunplekken zijn nodig als de buurtplek te klein is, te ver weg of decentraal ligt of als er door hoge gebruiksdruk verdringing plaatsvindt. De buurtplek kan daarmee niet volledig bieden wat nodig is voor de doelgroepen. Te denken valt aan een extra speelplek voor kinderen in de nieuwbouw of een extra trapveld bij grote aantallen jeugd en jongeren in een wijk. De gemeente zal deze plekken onderhouden en vervangen in samenspraak met de gebruikers en andere betrokkenen. Bij het aanwijzen van de buurt- en steunplekken zijn de uitkomsten van de bewonersenquête over de plekken, zie wijkkaarten bewonersbevraging, sterk meegewogen.

Plekken en spreiding nevenstructuur

Een deel van de huidige plekken is op de wijkkaarten aangegeven als straatplek. Deze plekken zijn niet meteen nodig als basisvoorzieningen, maar zijn oorspronkelijk voor specifieke doelgroepen bedacht. In de loop van de tijd is het niet nodig al deze plekken als speelplekken in stand te houden. Zeker niet als er goede stads- en buurtplekken zijn. Daarom kan op het moment dat de toestellen ‘op zijn’ gekeken worden of en hoe deze plekken kunnen bijdragen aan BOSS op straatniveau.

Er staan hier nu vaak toestellen, maar wellicht is een picknickbank en een appelboom meer gewenst. Of een speciaal klanktoestel voor het kind op de hoek dat een visuele of mentale beperking heeft. Zo worden de straatplekken maatwerk voor de straat en eigen sociale kring. De gemeente zal de speelplekken omvormen naar straatplekken en de toestellen niet meer automatisch vervangen. Op het moment dat een toestel komt te vervallen zijn er diverse keuzes te maken. Lees meer hierover meer bij maatwerk per buurt.

Straatplekken kunnen ook op plekken komen waar nu niets (aangegeven) is. Plekken zonder speeltoestellen, maar met een functie voor BOSS net als speel- en beweegroutes.

Werken met een hoofd- en nevenstructuur

De combinatie van hoofd- en nevenstructuur zorgt voor een ijzersterk netwerk van voorzieningen in de fysieke leefomgeving. Iedere plek of route behoort tot een van beide structuren en heeft een specifieke functie hierin. Als een goed trapveld ontbreekt zal de jeugd gaan voetballen op andere, misschien minder geschikte plekken. Afhankelijk van de ruimtelijke opbouw en de bevolkingsopbouw is een samenhangend netwerk aan ruimtes, plekken en routes gedefinieerd. Dit borgt samenhang en eerlijke verdeling van voorzieningen. Zie ook de achterliggende normen en wijkkaarten. De aard van de inrichting en het investeringsniveau is hieraan gekoppeld.

Nieuwbouw en ontwikkelingen

Bij elke ontwikkeling kijken we hoe deze in de hoofd- en of nevenstructuur valt en hier zo goed mogelijk op aansluit. Binnen het ontwikkelingsplan wordt ook een hoofd- en nevenstructuur gedefinieerd conform de uitgangspunten in deze visie. Dit om te voorkomen dat er of te veel of te weinig aanbod wordt ontworpen. Een nieuwe ontwikkeling is een kans om het beter te maken, in eigen gebied maar ook voor omliggende gebieden. Bij een ontwikkeling dient dan ook gekeken te worden naar ‘knelpunten’ in omliggende buurten en een mogelijke oplossing hiervoor binnen het ontwikkelingsplan.

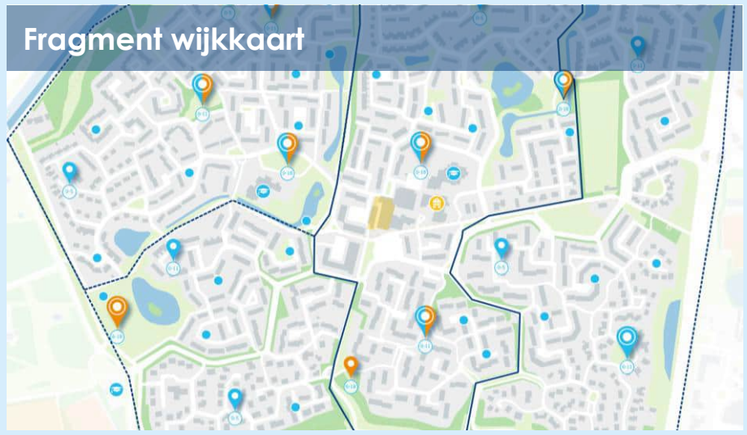

Het definiëren van inrichtingsprincipes en geven van inspiratie

Een plek moet qua inrichting aansluiten op de mogelijkheden die de plek 'van nature' biedt, daarnaast natuurlijk op de doelgroepen en de rol en functie in de buurt. Een verandering op de ene plek kan een vermindering van gebruik veroorzaken op de andere plek. En bij een tekort aan ruimte is het bovendien slim om meerdere plekken in samenhang met elkaar toch alle speel- en sportopties mee te geven.

Het streven is daarbij kwalitatief hoogwaardige plekken, ruimtes en routes te ontwerpen met ruimtelijke elementen die BOSS stimuleren. De gebruikskwaliteit wordt extra geborgd door te ontwerpen met gebruikers en inwoners. De kinderen krijgen daarbij nadrukkelijk een stem. Zo wordt de gebruiksruimte in Assen van en voor iedereen. En goed gebruik zorgt voor veel toezicht en een veilig gevoel. Om ervoor te zorgen dat er geen onherkenbare risico's in voorzieningen voorkomen die kunnen leiden tot ernstig of blijvend letsel is er het Attractiebesluit. Dit is een veiligheidswet die voor zowel gemeente als bewoners geldt bij het vormgeven van de BOSS-ruimte. Staalkaarten helpen bij het verwachtingsmanagement en geven inspiratie en handvatten voor de inrichting.

Inrichting hoofdstructuur (stads-, buurt- en steunplek)

Een stadsplek moet een aantrekkelijke inrichting hebben voor de doelgroep van 0-99 jaar. Op deze plekken is veel te doen met veel ruimte om samen te bewegen, ontmoeten, spelen en sporten. Door activiteiten als groepslessen, toernooien, fysiotherapie, gymles en evenementen hier te centreren weet iemand altijd waar medespelers of -sporters te vinden zijn. Fijn om te weten als je alleen bent en iets samen wilt doen. Ook fijn als het sporten niet lukt, maar je het wel leuk vindt om ernaar te kijken en op die manier het mee te beleven. Een ander belangrijk uitgangspunt voor de inrichting van een stadsplek is dat deze plekken altijd inclusief zijn. Hiermee wordt bedoeld dat mensen met welke beperking dan ook, mogelijkheden hebben om op deze plekken mee te doen. Op deze plekken passen grotere duurzame investeringen.

Op buurtplekken zorgen we voor voldoende aanbod voor een of meer buurten en houden we ook rekening met inclusie en ontmoeting. De nadruk ligt op deze plekken op sport en bewegen in 'BOSS-landschap' (zie plaatje rechtsonder) in plaats van op een speel- en sportplek. Daarbij moet voldoende uitdaging voor de oudere kinderen en medegebruik door volwassenen altijd meegenomen worden. Ook op deze plekken kan duurzaam worden geïnvesteerd. De stads- en buurtplekken worden verbonden door de beweegroutestructuur, waarvoor een aanzet is gedaan in deze visie.

Steunplekken voorzien in een specifieke behoefte van een doelgroep en worden niet 'een beetje voor iedereen' ingericht. Denk aan een extra trapveld voor de jeugd of een beweegtuin met beweegprogramma voor de senioren. De ontmoetingsfunctie is ook hier van belang. Dit zijn eenvoudig ingerichte plekken, waardoor er minder investering nodig is dan op een buurtplek. Steunplekken zorgen vooral voor maatwerk op buurtniveau en dragen zo bij aan een gezonde variatie in de BOSS-voorzieningen.

Inrichting nevenstructuur (straatplek en speel- en beweegroutes)

De aanvullende nevenstructuur focust op een breder gebruik voor direct omwonenden, maar zonder speeltoestellen van de gemeente. De straatplekken en speelroutes lenen zich goed om gezamenlijk het informele buurtnetwerk te vormen. Geschikt voor een wandeling langs alle plekken. De ene plek is een leuke pluktuin en de andere een pleintje met lijnen voor tikspel of fietsparcours. Een gekleurde tegel in plaats van een grijze is al een signaal van 'hier mag je spelen' of 'let op, spelende kinderen'. De stoep is dan ineens veel meer dan een functioneel pad. De mogelijkheden zijn legio! Ontmoetingsaanleidingen maken het compleet. De plek zal zich ook lenen om in de zomer de buurtbarbecue aan te steken of gezamenlijk een sport- of spelkist te beheren. Omwonenden zijn op deze plekken en routes dan ook nadrukkelijk aan zet.

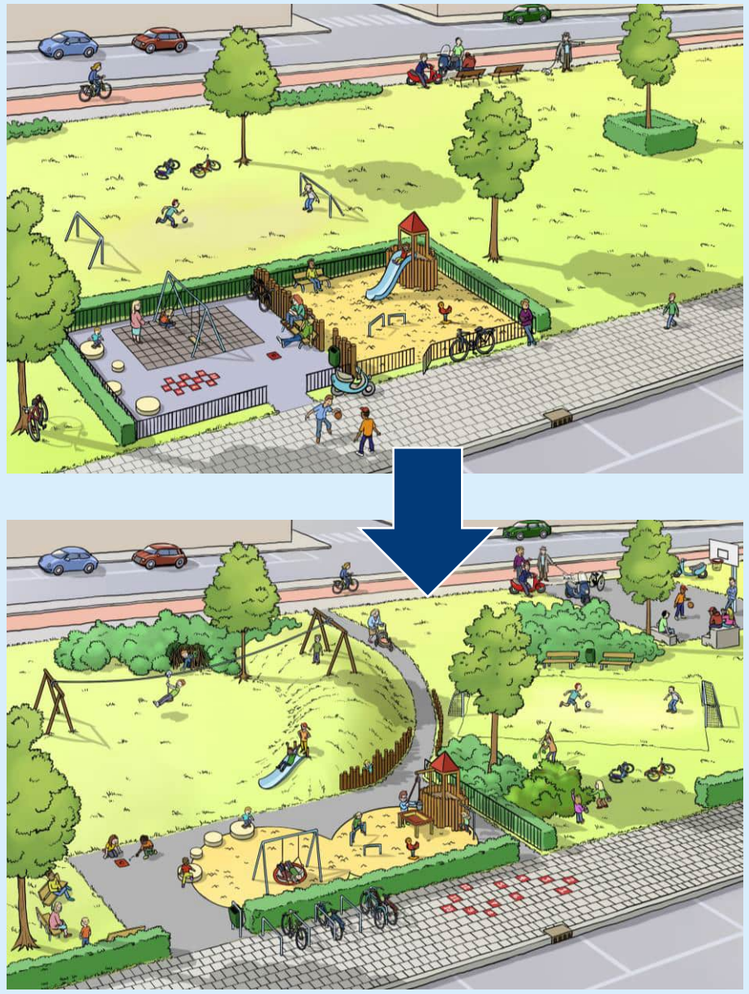

De speelruimte is er ook voor jongeren van 12 tot en met 18 jaar. Zij hebben behoefte aan voldoende (eigen) beweeg- en ontmoetruimte.

Door ontmoetingsplekken multifunctioneel te maken zijn ze bruikbaar voor jongeren, maar ook voor senioren, mensen met een beperking en moeders met kinderen. Denk aan rustpunten op weg van en naar voorzieningen als wijkcentra, scholen en winkels.

Bij initiatieven van jongeren is er voor hen altijd de mogelijkheid om gebruik te maken van de kindergemeenteraad en jongerenwerkers. Zij helpen om wensen en ideeën vorm te geven.

Jongeren in de openbare ruimte

In de hoofdstructuur is er ook ruimte voor de jongeren. Deze doelgroep heeft evenveel recht op goede plekken voor BOSS. In dit stadium van hun leven hebben ze juist eigen plekken buitenshuis nodig; voor hun fysieke en sociale ontwikkeling is dit zeer belangrijk. Tolerantie voor hen is van cruciaal belang voor verbindingen tussen generaties en een tolerante samenleving. Dit is de groep die moet gaan zorgen voor de grijze golf van Nederland. Zo zal bijvoorbeeld in Kloosterveen en Marsdijk geaccepteerd moeten worden dat de daar opgroeiende jeugd er wil en mag voetballen. Deze groep hoort erbij. Enkele verwijsplekken iets verder van de woningen zijn belangrijk. Die helpen om overlast in de buurt te beperken, omdat jongeren naar deze plekken verwezen kunnen worden tijdens de late uurtjes of bij drukte. Zie ook de principes en ontwikkelingskaarten per wijk voor 12+.

Plekken voor ontmoeten en sporten

Jongeren zijn niet gebonden aan buurten maar komen overal. Ze vinden een veldje en ontmoetingsplek in eigen wijk of buurt fijn. Dit kan zijn op een buurtplek of steunplek, als er maar zitaanleidingen zijn of iets te doen is. Bankjes op routes naar winkelcentra aangelegd voor senioren of op recreatieroutes zijn voor hen ook prima kletsplekken in de vorm van straatplekken ontmoeting. Genoeg plekken betekent genoeg natuurlijke spreiding en keus voor de jongeren. Met voldoende kleinere en grotere sport- en ontmoetingsplekken kan de overlast mede worden beperkt. Door het voorzieningenniveau evenredig te spreiden over alle wijken en juist ook die wijken waar de jongeren wonen, worden buurwijken niet met eventuele problemen opgezadeld.

Door buurtplekken sport verschillend van uiterlijk te maken met een goede basisinrichting, hebben jongeren iets te kiezen afhankelijk van hun interesse en de groepssamenstelling: een trapveld, skate- of calisthenicsplek voor het sporten en een ontmoetingsplek voor het zoenen met hun vriend(in). Bovenop de basisinrichting kan naar wens van een groep jongeren die daar tijdelijk zit met kleinere elementen de plek nog iets meer eigen worden gemaakt. Denk aan een graffitiwall, gekke zitelementen of een zelfgemaakt kunstwerk.

De stadsplekken zijn voor iedereen. Zo zijn de stadsplekken sport naast jeugd en jongeren ook voor individuele sporters en verenigingen (bijv. bootcampclub). De stadsplekken krijgen een brede inrichting om deze combinatie mogelijk te maken. Diverse sporten zijn over deze plekken verdeeld, zodat alle sporten goed zijn gespreid over de stad en er goede plekken voor evenementen en toernooien zijn.

PROGRAMMA HOOFDSTRUCTUUR OP BUURTNIVEAU

In de praktijk blijkt dat er bij gebruikers een behoeftecyclus is van ongeveer 7 jaar. De kinderen zijn dan een doelgroep ouder en omwonenden vertrekken of komen ergens nieuw te wonen. Ook de voorzieningen kennen een zevenjaarsprincipe. Zo gaan natuurlijke materialen maximaal 7 jaar mee, toestellen met een kortere levensduur 14 jaar en de toestellen met een lange levensduur 21 tot 28 jaar. In het werken met een programmacyclus van 7 jaar is een flexibele schil op een speelplek te bouwen waarmee je kunt inspelen op trends en wensen.

Aanpak op buurtniveau

De werkelijke investeringen, zijn veelal gekoppeld aan de voorzieningen en hun levensduur. Hierdoor blijft het geld vaak op de plek 'plakken', ondanks dat de buurt verandert. Deels kan dit ook, maar regelmatig is meer flexibiliteit gewenst. We kiezen ervoor om speelplekken op buurtniveau in samenhang met elkaar te renoveren en gebruiken hiervoor een met bewoners opstelde kern- of buurtkaart als uitwerking van de ontwikkelkaarten uit deze visie. Voor het opgeteld beschikbaar budget voor deze buurt kan dan worden vervangen, opgeknapt, verplaatst of verwijderd. Daarbij is de wens om de gehele omgeving van de plek meteen mee te nemen, dus ook groen, afwatering, verhardingen, hekwerken en meubilair. Dit maakt dan ook schuiven met inventariswaarde en uitruilen van 'grondstoffen' tussen plekken binnen de buurt mogelijk. Ook kan er dan budget naar het ontwikkelen van speel- en beweegroutes buiten de speelplekken om.

Programma voor de hoofdstructuur

De vervangingsbehoefte voor spelen past prima in een zevenjaarscyclus. In jaar **1** wordt gewerkt aan budgetbepaling en -verdeling, opstellenprojectplan, planvorming (buurtkaart maken), ontwerp en participatie en eventuele subsidieaanvragen. In jaar **2** vindt dan de werkvoorbereiding en uitvoering plaats. In jaar **3, 4, 5, 6** en **7** is het niet anders dan nazorg, noodzakelijk onderhoud, een enkele noodzakelijke vervanging en initiatieven van bewoners.

Door in een buurtproject een buurtkaart te maken met bewoners en gebruikers en die iedere 7 jaar te actualiseren, blijven bewoners actief betrokken. Ook als de 'projectkaravaan' er even niet is. Per ronde wordt de eindbeeldschets geactualiseerd en wordt gekeken wat ervan gerealiseerd kan worden voor het beschikbare budget dat jaar. Op die manier wordt er in drie stappen (21 jaar) naar een ideaalsituatie toegewerkt. Door op de plekken niet alles vast te zetten voor 28 jaar maar 'vrije' ruimte te laten door ook voorzieningen voor 7 of 14 jaar te bieden (goedkoper), kan daarna weer opnieuw naar de behoefte worden gekeken. Zo blijft de combinatie die lang meegaat gewoon als basis staan en verandert de ruimte eromheen mee met de behoefte.

De uitvoering is gericht op het uitvoeren van de werkzaamheden om BOSS mogelijk te maken. De speelbegroting is de basis, maar er wordt altijd gekeken naar het meer integraal aanvliegen door budgetten van andere beheervelden zo mogelijk op datzelfde moment ook in te zetten. Nu worden deze kosten vaak gedragen uit het speelbudget, maar dit gaat ten koste van de speelwaarde en voorzieningen. Het hoort logisch te zijn dat een speel- en/of sportplek ook een prettige ontmoetingsplek is met groen en zitaanleidingen. In de praktijk is 50% van de projectsom voor speeltoestellen en ondergronden nodig en 50% voor landschappelijke inrichting. Borging hiervan in beheerplannen is naar de toekomst toe gewenst.

Het werken in een cyclus houdt wel in dat er tussentijds levensduurverlengend onderhoud gepleegd moet worden - wat nu ook al gebeurt en circulair zeer verantwoord is - en ook in dat sommige werkzaamheden iets naar voren gehaald moeten worden, natuurlijk zonder te veel kapitaalvernietiging. Onderhoud en inspectie kunnen hiermee in lijn worden uitgevoerd.

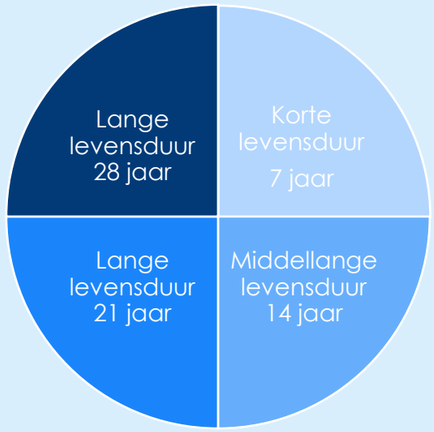

Door op één plek te werken met verschillende levensduren kan er flexibel met trends en wensen worden omgesprongen.

Ook kan 50% van de toestellen gerust voor een lange levensduur worden ingekocht.

Voorbeeld met bewoners gemaakte buurtkaart

Samen maken we Assen sterk

Assen kent een nauwe samenwerking met haar inwoners. In de visie Samen maken we Assen sterk is afgebakend hoe met inwonersparticipatie en bewonersinitiatieven om te gaan. In deze BOSS-visie wordt hierop aangesloten. Voor het programma hoofdstructuur geldt inwonersparticipatie en voor de nevenstructuur wordt toegewerkt naar bewonersinitiatief. De rol van kinderen is niet geborgd in de participatievisie. Zij krijgen als hoofdgebruikers een hogere participatietrede dan ouders en omwonenden als het gaat om inhoudelijke gebruiksfuncties.

Samen maken we de buurt

Bewoners krijgen ruimte om het netwerk van straatplekken en speelroutes in de nevenstructuur meer zelf in de hand te nemen als zij dat willen. Op deze manier kan een werkgroep in een buurt of kern zelf haar eigen aanpak definiëren in een vorm die bij haar past. Dit is een model dat nu nog niet zo bestaat en moet groeien. De gemeente helpt daarbij met kennis, onderhoud en een omvormingsbudget. Bewoners mogen zelf bepalen of ze hun eigen plannen maken of aanhaken op de 'projectkaravaan'. Aanhaken levert hun organisatorisch en financieel voordeel op en soms een 'overblijvertje' of 'opknapper', maar vraagt vaak wat langer wachten. Tijd die overigens vaak nodig is voor het werven van eventuele extra fondsen.

Werkwijze

Met een omvormingsbudget in de hand kunnen bewoners zelf aan de slag. Het omvormingsbudget is een klein bedrag voor aanleidingen, groen en verhardingen en kan door bewoners eventueel zelf aangevuld worden met 'wijkbudget', fondsen of subsidies. De regels van de wijkkaarten blijven daarbij gelden of, als deze er is, een uitwerking ervan in een buurtactiekaart.

Indien een groep bewoners zelf voorzieningen in de nevenstructuur financiert, zal de gemeente deze wel onderhouden maar geen vervangingsreservering doen. Als het speeltoestellen zijn, moeten deze voorzieningen voldoen aan de veiligheidswetgeving zoals omschreven in het Attractiebesluit.

Op het moment dat een speeltoestel in de nevenstructuur komt te vervallen vanwege onveiligheid of hoge onderhoudskosten kunnen bewoners de omvorming ofwel zelf oppakken, ofwel met de gemeente samen nadenken over de functie van deze plek in relatie tot andere BOSS-plekken in de buurt. Hiervoor worden samenwerkafspraken gemaakt. De omvorming volledig aan de gemeente overlaten kan ook. Onveilige toestellen in de nevenstructuur worden, bij keuze van later aanhaken bij het programma hoofdstructuur, vooralsnog verwijderd door de gemeente. Indien inwoners zelf financiën regelen waardoor een toestel behouden kan blijven pakt de gemeente onderhoud op, maar reserveert geen vervangingsbudget.

Realisatie BOSS-ruimte in andere projecten

De gebruikslaag BOSS is een verantwoordelijkheid binnen alle projecten in de openbare ruimte en draagt bij aan positieve gezondheid. Samen bereik je meer! Door de toplaag in een project net iets anders vorm te geven kan de gebruiksvriendelijkheid een grote impuls krijgen met elementen die bewegen en ontmoeten stimuleren.

Door slechts 0,5-1% van projectbudgetten hiervoor in te zetten kan er al veel veranderen. In plaats van een standaard grijze tegelstoep komt er af en toe een gekleurde (cijfer)tegel, komen er tegels met beweegopdrachten, belijning en beweegaanleidingen zoals een poef of paal terug. Bij rioolrenovaties kan die ene oversteekplek die een buurtplek veilig bereikbaar maakt, worden gerealiseerd. Bij groenrenovaties kunnen boomstammen als speelaanleiding achterblijven en heuveltjes en dalen worden gemaakt voor een zelfbouwzeephelling.

Het maakt op pad gaan gemakkelijk en leuk voor jong en oud, zeker als dit afgewisseld wordt met straatplekken ontmoeting.

Voorbeeld inwonersparticpatie

Voorbeeld toplaag die beweging stimuleert

Voorbeeld hoogteverschil in groen; zeephelling

HERVERDELING BUDGETTEN

type plekken		aantal	huidige waarde	waardeontwikkeling (herverdeling)			
hoofdstructuur				spelen 0-12	+ sport/ontmoeten	+stadsplekken	totaal
stadsplek spelen		3	€ 49.661	€ 75.000	€ 0	€ 225.000	€ 300.000
stadsplek sport		4	€ 463.109	€ 80.000	€ 0	5. € 600.000	€ 680.000
stadsplek spelen/sport		6	€ 252.756	€ 210.000	4. € 0	€ 900.000	€ 1.110.000
buurtplek spelen		17	€ 566.194	€ 425.000	€ 0	€ 0	€ 425.000
buurtplek sport		19	€ 557.525	€ 380.000	€ 370.000	€ 0	€ 750.000
buurtplek spelen/sport		33	€ 1.891.915	€ 1.155.000	€ 380.000	€ 0	€ 1.535.000
steunplek spelen		51	€ 812.297	€ 765.000	€ 0	€ 0	€ 765.000
steunplek sport	1.	8	€ 81.766	€ 120.000	€ 50.000	€ 0	€ 170.000
steunplek spelen/sport		15	€ 533.282	€ 300.000	€ 15.000	€ 0	€ 315.000
beweegroute		*12*	€ 0	€ 0	€ 120.000	€ 0	€ 120.000
verwijs- en ontmoetplek		*0*	€ 0	€ 0	€ 355.000	€ 0	€ 355.000
subtotaal hoofdstructuur		*155*	*€ 5.208.504*	*€ 3.510.000*	*€ 1.290.000*	*€ 1.725.000*	**€ 6.525.000**
nevenstructuur							
straatplek	2.	157	€ 2.272.922	3. € 350.000	€ 10.000	€ 0	€ 360.000
totaal structuur		**312**	**€ 7.481.426**	**€ 3.860.000**	**€ 1.300.000**	**€ 1.725.000**	*€ 6.885.000*

Tabel: raming omvorming en herverdeling

Omvorming en herverdelen budgetten over plekken

Herverdeling vindt plaats door ervoor te kiezen de hoofdstructuur, die voornamelijk rust op de stads- en buurtplekken, duurzaam in stand te houden en deze plekken zelfs iets op te waarderen ten koste van straat- en steunplekken (zie **1.** en **2.** in tabel hierboven). Op deze manier blijven de middelen goed gespreid over de kinderen en kernen en heeft iedereen op bereikbare afstand een echt goede en inclusieve plek. Dit houdt in dat de inventariswaarde gaat schuiven de komende beleidsperiode.

Om dit te borgen zal een omvorming moeten plaatsvinden van speelplekken met speeltoestellen naar straatplekken (zie **2.** in tabel hierboven). Insteek is om hier met speelaanleidingen, groen en meubilair in te richten en geen speeltoestellen conform het Attractiebesluit meer te plaatsen. Dan hebben ze geen inventariswaarde meer in de speelbegroting.

De omvorming naar straatplekken wordt in 7 jaar uitgevoerd, zodat hier zo min mogelijk kapitaalvernietiging optreedt. De bewoners kunnen het omvormingsbudget van € 2.500,- per plek (zie **3.** in de tabel hierboven) zelf aanvullen met middelen uit Mijn Buurt Assen of subsidie. Bij eigen initiatief van bewoners zal de gemeente de veiligheidsinspecties altijd voor haar rekening nemen.

Ontmoeting en sport verbeteren

Komende 21 jaar zal, zoveel mogelijk via vervangingsplanningen en integrale projecten, handen en voeten gegeven worden aan de totale herverdeling en omvorming. Iedere 7 jaar zal een deel van de opgave (af- of toenemen in inventariswaarde) worden opgepakt en krijgt de basisstructuur van duurzame BOSS-plekken steeds meer vorm en kan ook ingesprongen worden op wensen. Een beheer- en uitvoeringsplan kan daaraan handen en voeten geven.

In deze visie wordt geadviseerd om naast de omvorming ook een extra impuls te geven aan sport en ontmoeting voor jong en oud van 3 miljoen euro over een periode van 21 jaar. Hiermee kunnen de buurtplekken en stadsplekken worden opgewaardeerd tot BOSS-plekken voor alle leeftijden (zie **4.** en **5.** in tabel hierboven) en een deel van de beweegroutes worden vormgegeven. Dit kan deels gefinancierd worden uit Mijn Buurt Assen, projectgelden, wijkvernieuwing, crowdfunding en subsidies.

Voor instandhouding van het omgevormde voorzieningenniveau is een structurele dekking van middelen gewenst. Inzet van dit budget is voor het structureel oppakken van de omvorming per buurt en noodvervanging in de hoofdstructuur op plekken in buurten die niet aan de beurt zijn.

Huidige situatie

De huidige inventariswaarde is circa 7,5 miljoen euro. Dat is omgerekend naar een bedrag per kind circa € 519,-. Dit is ruim boven het landelijk gemiddelde van circa € 330,-.

Kritische noot hierbij is dat door de jaren heen het benodigd vervangingsbudget niet meegegroeid is met deze situatie. Hierdoor ontstaat er steeds meer scheefgroei tussen waarde buiten en middelen voor vervanging ervan. Op dit moment kan naar de toekomst toe nog slechts 40% van de speeltoestellen vervangen worden en zou de inventariswaarde moeten zakken van circa 7,5 miljoen naar circa 3,5 miljoen.

Het huidige onderhoudsbudget is voldoende voor het veilig in stand houden, maar geeft geen ruimte voor extra's of bijzonderheden. Het budget is de laatste jaren steeds meer ingezet op duurder, levensduurverlengend onderhoud. Bij onveiligheid en dure reparaties zullen toestellen komen te vervallen komende jaren, waarmee plekken leeg kunnen lopen.

Daarbij komt dat er sprake is van een zeer grote achterstand in vervanging door het ontbreken van structurele budgetten de afgelopen jaren. Ruim 70% van de voorzieningen had al vervangen moeten zijn.

Dit is een goed moment voor heldere keuzes en het volgen van de BOSS-omvorming.

Voorbeeld van meer inrichtingskwaliteit

KAARTEN BOSS

TOELICHTING
STADSKAART
WIJKKAARTEN SPORT EN SPELEN

TOELICHTING wijkkaarten

Toelichtingen

Pagina 15 en 16 bevatten de tabellen die de kaders schetsen voor de kwantiteit en kwaliteit van de plekken in de hoofd- en nevenstructuur met daarbij een aanvullende toelichting. Deze uitgangspunten - gecombineerd met de ruimtelijke opbouw, bevolkingsgegevens en inventarisgegevens van een deelgebied - bepalen welke plekken in de hoofd- en nevenstructuur vallen en ook welk type een plek wordt naar de toekomst toe en voor welke doelgroep deze primair ingericht dient te zijn. Pagina 17 is een toelichting op de legenda van de achtergrondinformatie over de ruimtelijke opbouw, bevolkingsgegevens en inventarisgegevens die bij de wijkkaarten zit.

Navigatie

Vanuit de overzichtskaart wijken kun je via het naamkaartje doorklikken naar de wijkkaarten. Er is per wijk steeds een set kaarten te weten ontwikkelingskaart BOSS 12+, ontwikkelingskaart BOSS 0-12 jaar, wijkkaart met bewonersreacties, en een bladzijde met themakaartjes die achtergrondinformatie aanreiken over de buurten in deze wijk. Op elke pagina kun je rechtsboven in de blauwe balk weer naar de inhoudspagina voorin het rapport of een ander hoofdstuk navigeren. Wil je terug naar de overzichtskaart, klik dan op de ronde grijze button links bovenin de kaart.

Stadskaart

Op stadsniveau vind je de stadskaart met daarop de stadsplekken en de (hoofd)beweegroute, en een toelichting op de opbouw van de stadskaart.

Wijkkaarten

Per wijk:

- ontwikkelkaart BOSS 12+ jaar met de plekken van belang voor sport en ontmoeting van jongeren
- ontwikkelkaart BOSS 0-12 jaar met de plekken van belang voor spelen van kinderen en jeugd
- resultaten bewonersbevraging met daarop de routes en plekinformatie die bewoners hebben gegeven
- achtergrondinformatiekaart met een korte toelichting per wijk

Flexibiliteit in keuze plekken

Informatie over het voorzieningenniveau staat in de tabellen toelichting borging op pagina 15 en 16.

Iedere speelplek heeft een functie op een niveau, hetzij in de hoofdstructuur hetzij in de nevenstructuur. Bij het verder uitwerken kan hier nog best in geruild of geschoven worden, mits het aantal van elk type plek gelijk blijft. Veel plekken hebben een functie op wijkniveau (sportplekken 12+ jaar) en op buurtniveau (speel- en sportplekken 0-12 jaar). Een aantal plekken heeft ook een functie op stadsniveau. Deze laatste categorie is herkenbaar op de kaart aan een donker lijntje.

Er zijn ook zoekplekken. Deze plekken zijn er nu nog niet maar zijn wel nodig om te voorzien in het basisvoorzieningenniveau zoals aangewezen op de stadsdeel- en wijkkaarten. Deze hebben een blauw label 'nieuw'. De zoekplek is geprikt maar mag afhankelijk van het type plek wel binnen een bredere straal worden ingevuld. De straatplekken zijn nu alleen de speelplekken die in de nevenstructuur vervallen, maar er zijn in Assen vast meer plekken die als straatplek fungeren. In verdere uitwerking naar buurtkaarten kunnen deze samen met gebruikers verder worden gespecificeerd en aangevuld.

STAD 0-99 jaar

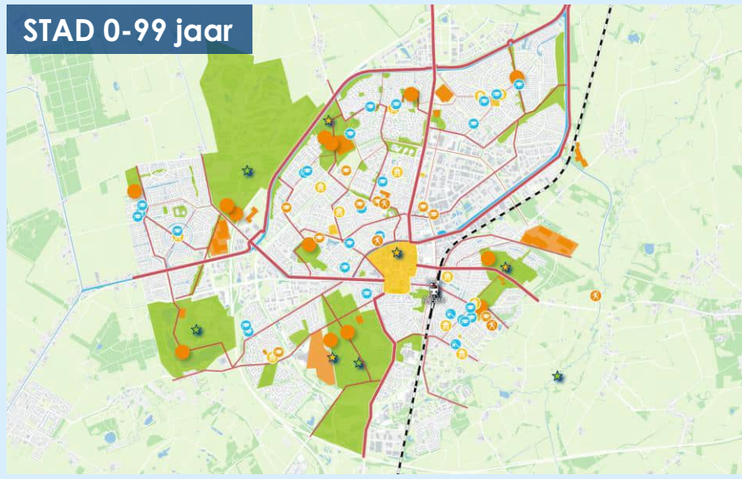

BOSS 12+ jaar

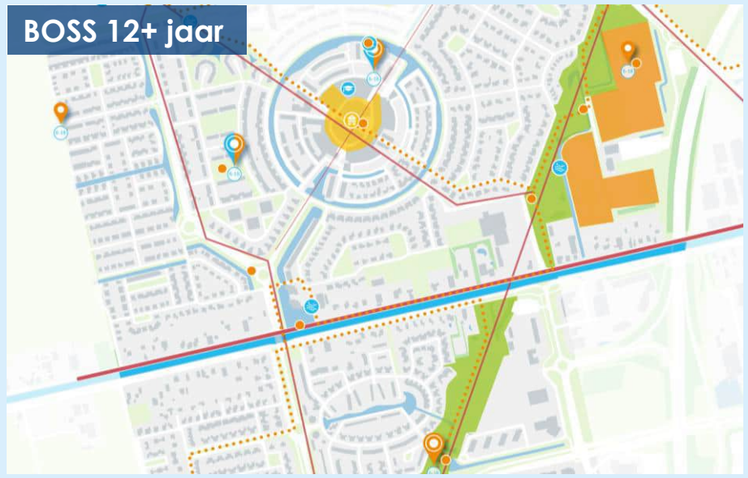

BOSS 0-12 jaar

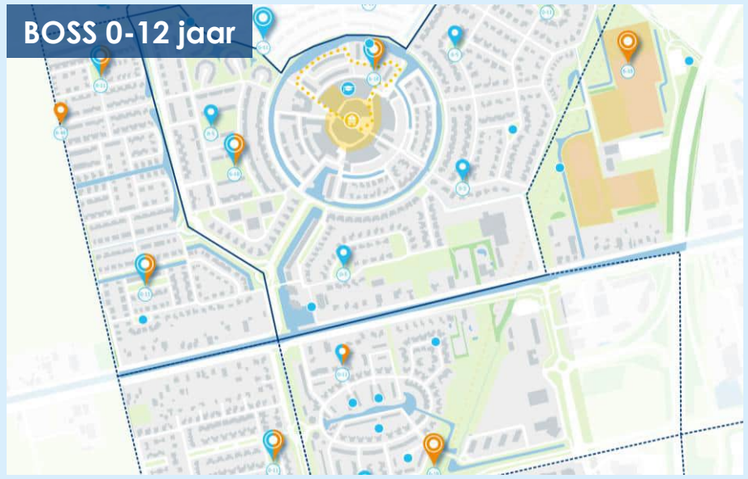

TOELICHTING BORGING KWANTITEIT STAD EN WIJKSPORT

STAD	hoofdstructuur met focus op plekken en routes als bovenwijkse voorzieningen
Doelgroep focus	alle inwoners
Aandachtsgroep	mensen die er niet zelf heen kunnen (kinderen, mindervaliden), sociale aandachtswijken
Kwantiteitstoets	1 plek per 2.500 inwoners 18+ (ook buitengebied erbij) is minimum
Spreidingstoets	goed gespreid over stad in aansluiting op een beweegroutestructuur
Ontwikkelgebieden	parken en sportvelden zijn centraal ontwikkelgebied, zodat daar altijd activiteiten en ontmoeting zijn. Focus naast vereniging en sport op aandachtsgroepen die mee kunnen doen met activiteiten. Denk aan fysiotherapeuten, bijzonder onderwijs etc.
Type plekken	plekken met bovenwijks karakter voor sporten en/of spelen, altijd gecombineerd met rust-, kijk- en ontmoetingsplekken, activiteiten hier bundelen (toernooi, fysio, event etc.), ook golfbaan, MTB-routes, natuurgebieden vallen hieronder (niet in BOSS-plan)
Inrichtingstoets	multifunctioneel en multigenerationeel, zie staalkaarten stadsplekken en sport/beweegroutes
Routestructuur	de hoofdbeweegstructuur sluit aan op de routing uit de omgevingsvisie; voor alle doelgroepen; verbindt de stadsplekken en recreatiegebieden met elkaar; sluit aan op de kansen van de groenstructuur en langzaamverkeerstructuur
Levensduurprincipe	plek ligt altijd op geschikte plek dus kan ingericht worden voor zeer lange levensduur (> 28 jaar), door open ruimte en activiteiten kan variatie op de inrichting worden geboden, dit maakt het mogelijk om onderhoud op deze plekken bij realiserende partij te leggen (lease/circulair)

BOSS 12+	hoofdstructuur met focus op wijkplekken voor bewegen, ontmoeten en sporten
Doelgroep	jongeren en bovenbouw basisschool, bijna altijd in groepen (2-20 jongeren)
Aandachtsgroep	mindervaliden, meegebruikers studenten, volwassenen en georganiseerde activiteiten
Kwantiteitstoets	1 plek per 100 jongeren (12-18 jaar) voor sport en ontmoeting aangevuld met extra ontmoetingsplekken: 1 verwijsplek voor elke 500 jongeren (wat verder van de woningen/JOP's) en 1 straatplek ontmoeting per 50 jongeren (flexibele schil op behoefte jongeren en senioren)
Spreidingstoets	goed gespreid over de wijk in aansluiting op bevolkingsopbouw
Type plekken	goed bereikbaar, in zicht en centraal gelegen grote ruimte voor sport of spel, bij voorkeur groot genoeg om sport en spel te combineren, verwijsplekken (liefst ook in combinatie met sportplek) iets verder van de woningen situeren
Inrichtingstoets	zo multifunctioneel mogelijk, ieder park krijgt specifieke functie ook geschikt voor toernooi of wedstrijd, zie staalkaarten buurtplekken en blokplekken sport en beweegroute
Routestructuur	aanvullend op de plekken zijn beweegroutes gedefinieerd die alle belangrijke plekken in de wijk verbinden en deze in de verbindingsstructuur op stadsniveau hangen
Levensduurprincipe	plek ligt altijd op geschikte locatie onafhankelijk van doelgroepontwikkeling dus kan ingericht worden voor lange levensduur 28 jaar, door 25% -50% van de plek in te richten met middellange (14 jaar) of korte levensduur (7 jaar) of gemakkelijk wisselbare of verplaatsbare elementen kan hier ingespeeld worden op wensen van omwonenden, onderhoud op bijpassend niveau uitvoeren

Stad (hoofdstructuur)

Deze structuur omvat de stadsplekken die de meeste ruimte vergen, verbonden door een beweegroutestructuur. De beweegroutestructuur moet daarbij nog op zijn precieze plek vallen, maar de basis ligt erin dat deze:

- aanhaakt op de groenstructuren
- aanhaakt op de langzaamverkeerstructuren
- recreatiegebieden en stadsplekken verbindt

In de tabel hiernaast staan de uitgangspunten voor de stadsstructuur. Bij deze tabel hoort de stadskaart en bijbehorende achtergrond-informatie. Als beeldvorming voor de inrichting zijn er staalkaarten opgenomen.

Wijken (hoofdstructuur sport en ontmoeting)

Ook de wijkbeweegstructuur dient geborgd te zijn. Deze structuur omvat de belangrijkste sport- en ontmoetingsplekken voor jongeren. Naast de jongeren maken ook de basisschooljeugd, studenten en volwassenen er gebruik van. Dit geeft soms een hoge gebruiksdruk. Dan zijn op de ontwikkelkaart BOSS 0-12 jaar steunplekken sport aangewezen.

Naast sport willen jongeren graag ontmoeten in de openbare ruimte. Door ontmoeting op 3 niveaus aan te bieden is er altijd een plek voor jongeren en is er meer natuurlijke spreiding van groepen jongeren.

Reguliere ontmoetingsplekken horen thuis op de sport- en buurtplekken. Daarbovenop zijn vooral informele straatplekken ontmoeting belangrijk. Deze zijn goedkoop en gemakkelijker te realiseren bij behoefte. Ook voor mensen die slecht ter been zijn, zijn deze plekken belangrijk. Hoe meer, goed gespreid over de buurt, hoe beter. Ze zorgen voor meer spreiding van eventuele overlast en geven mogelijkheden voor verwijzing. Verder blijkt in de praktijk dat, als er meer dan 500 jongeren dicht op elkaar wonen, verwijsplekken nodig zijn die net iets verder van de woningen liggen. In ieder geval in iedere wijk 1 JOP.

Zie ook de staalkaarten voor meer informatie hierover.

WIJK	hoofdstructuur met focus op plekken en routes als bovenwijkse voorzieningen
Doelgroep	kinderen van 0-12 jaar met multigenerationele mogelijkheden
Aandachtsgroep	begeleiders van kinderen (bankjes op speelplek) en volwassenen met kleine actieradius of mensen met beperking
Kwantiteitstoets	1 plek per buurt* (buurtplek), indien hoge kinderdichtheid (> 90 6-11 jarigen en > 40 0-5 jarigen) of als buurtplek decentraal ligt (> 5 minuten/350 meter bereik) een steunplek erbij
Spreidingstoets	goed gespreid over de wijk in aansluiting op bevolkingsopbouw, buurtplekken vast en blokplekken wandelen meer door de wijk om in te spelen op wijzigingen in bevolkingssamenstelling, bij reconstructie van de wijk nieuwe analyse maken
Type plekken	bij voorkeur buurtplekken met spelen en sporten voor 0-12 jaar, waar dit niet kan spelen 0-11 en sporten 6-18 jaar, zoveel mogelijk combineren met schoolpleinen/dierenweides, blokplekken met maatwerk kleinschalig sport of spelen afgestemd op behoefte buurt (bijv. extra trapveld bij veel jongeren of extra speeltoestellen voor kinderen in nieuwbouw)
Inrichtingstoets	multifunctioneel, zie staalkaarten buurtplekken, blokplekken en speelroutes
Routestructuur	bij grote barrières kan door oversteekplekken en gemarkeerde routes de bereikbaarheid van plekken verbeterd worden. Is maatwerk per buurt. Denk aan speelroute, beweegroute, schoolroute, educatieve of informatieve route, natuurbelevingsroute
Levensduurprincipe	buurtplek BOSS 12+, blokplek inrichten voor middellange termijn (14 jaar) met 25% van de plek korte levensduur (7 jaar) of gemakkelijk wisselbare/verplaatsbare elementen, onderhoud op een bijpassend niveau uitvoeren
	** buurt of speelbuurt is een gebied waarbinnen kinderen tot 12 jaar zelfstandig mogen spelen van ouders, vaak begrensd door spoorlijn, 50km-wegen, busroute, watergang, groot park etc.*

BUURT	nevenstructuur met focus op straatplekken voor bewegen, ontmoeten en spelen
Doelgroep	alle inwoners
Aandachtsgroep	maatwerk voor mensen met een beperking en doelgroep 0-3 jaar, in aandachtswijken extra aandacht voor ondersteuning initiatieven
Kwantiteitstoets	daar waar bewoners willen of gemeente iets wil
Spreidingstoets	afhankelijk van bewonersinitiatieven, overal waar groen of verblijfsgebied is kan het, bij reconstructie of planmatige vervanging momentum pakken om initiatieven te stimuleren
Type plekken	straatplekken ontmoeting, groen, verhard en water
Inrichtingstoets	maatwerk voor omwonenden, zie staalkaarten straatplekken en speelroutes, bij voorkeur zonder elementen die vallen onder veiligheidswetgeving, bewoners ook deels verantwoordelijk maken voor onderhoud (wat passend is)
Routestructuur	is maatwerk per buurt. Denk aan speelroute, beweegroute, schoolroute, educatieve of informatieve route, natuurbelevingsroute
Levensduurprincipe	korte levensduur (7 jaar) om zo in te spelen op veranderende behoeften, bewoners betrekken bij onderhoud zeker wat buiten regulier valt

Wijk en buurt (hoofdstructuur speelruimte)

Deze structuur omvat de plekken die de meeste ruimte vergen. Het principe is om altijd voorrang te geven aan één centraal liggende grotere buurtplek boven meerdere kleine plekken. Dit stimuleert het samenspelen, ontmoeten en op pad gaan (bewegen) in de wijk. Bij meerdere kleinere plekken blijven mensen sneller op hun eigen pleintje, veldje of hofje.

Daar waar een hoge kinderdichtheid is of de buurtplek decentraal ligt, wordt aanvullende speelruimte geboden door een steunplek met maatwerkvoorzieningen voor de doelgroep. Dit kan een extra speelplek of een extra sportveld zijn als er ook veel jongeren in de wijk wonen.

In de tabel hiernaast staan de uitgangspunten voor de wijkhoofdstructuur. Hiermee kan bij nieuwe ontwikkelingen en groot onderhoud getoetst worden of het aanbod nog aansluit op de vraag. Bij deze tabel horen de wijkkaarten en de staalkaarten.

Buurt en straat (nevenstructuur speelruimte)

De wijknevenstructuur bestaat eigenlijk uit de gehele openbare ruimte. Zodra een kind de voordeur uitstapt begint namelijk het spelen al. In principe zijn alle verblijfsgebied en groenvoorzieningen in de buurt potentiële speelruimte. Vaak hebben kinderen hieraan genoeg. Maar in een stad als Assen kan het ook fijn zijn om straatplekken of speelroutes af te bakenen; dat maakt het gebruik wat overzichtelijker. Door te spelen met de inrichting kan een pluktuintje, waterspeelplekje, groene speelruimte of een voetje-van-de-vloerplek ontstaan. Of je kunt elkaar gewoon in alle rust ontmoeten aan de picknickbank of luieren in je hangmat. Het is aan bewoners om hier samen vorm aan te geven. Het idee is om met zo min mogelijk middelen juist dat te maken wat invulling geeft aan wat je wilt doen, waarbij het beheer daarna overzichtelijk blijft voor bewoners en gemeente.

Je kunt de nevenstructuur zien als een plus op het basisvoorzieningenniveau. Bij deze tabel horen de wijkkaarten en staalkaarten.

TOELICHTING LEGENDA ACHTERGRONDINFO WIJKEN

Kinderdichtheid per buurt
Geeft het aantal 0- tot en met 11-jarigen *gedeeld* door het aantal hectare weer in een buurt.

De buurten zijn in 5 categorieën ingedeeld:
- 0,00 – 0,04 aantal per ha
- 0,04 – 0,76 aantal per ha
- 0,76 – 3,20 aantal per ha
- 3,20 – 6,56 aantal per ha
- 6,56 – 16,48 aantal per ha

De mediaan van alle buurten is 2,04 aantal 0- t/m 11-jarigen per hectare.

Aantal kinderen, jeugdigen en jongeren per buurt
Geeft de optelsom van de genoemde doelgroepen weer.

- kinderen zijn de 0- t/m 5-jarigen
- jeugdigen zijn de 6- t/m 11-jarigen
- jongeren zijn de 12- t/m 18-jarigen

Informele speelruimte per buurt
Geeft het aantal vierkante meters informele speelruimte (m2) *gedeeld* door het aantal 0- tot en met 11-jarigen weer in een buurt.

De buurten zijn in 5 categorieën ingedeeld:
- 0 - 200 m2 per aantal
- 200 – 300 m2 per aantal
- 300 – 650 m2 per aantal
- 650 – 8100 m2 per aantal
- 8100 of meer m2 per aantal

De mediaan van alle buurten is 1.119 m2 per aantal 0- t/m 11-jarigen.

Verdeling en hoeveelheid groen, grijs, blauw per buurt
Geeft de verdeling en hoeveelheid oppervlakte groene, grijze en blauwe informele speelruimte weer. De oppervlaktes zijn bepaald op basis van oppervlaktes groenbeheer, BGT en Top10NL-kaartmateriaal.
- oppervlakte groene informele speelruimte
- oppervlakte grijze informele speelruimte
- oppervlakte blauwe informele speelruimte

De Hertenkamp heeft rond de 5 hectare en Pittelo Midden heeft rond de 21 hectare. De grootte van de bollen ligt binnen deze range.

Toelichting legenda

Ten behoeve van de wijkkaarten is een data-analyse uitgevoerd op de ruimtelijke opbouw, bevolkingssamenstelling en de inventaris per buurt als hulp bij het maken van keuzes.

De data kan gebruikt worden in gesprek met de bewoners bij de verdere uitwerking van de kaarten.

De wijkkaart is gericht op de doelgroep 0-18 jaar als hoofdgebruikers. Daarnaast gaan we natuurlijk uit van medegebruik door ouders/begeleiders.

In de praktijk kan deze data verder gebruikt worden om daar waar weinig van is bij herinrichting te verbeteren. Bijvoorbeeld groene informele ruimte toevoegen als hier weinig van is ten opzichte van grijze (verharding).

Of om te kiezen voor iets meer herverdeling van waarde over de wijk, geen speelplekken weg te halen of juist bij te maken als er hoge dichtheid kinderen is.

Deze data is ongeveer 6 à 7 jaar goed bruikbaar. Dit is de tijd dat een doelgroep doorgroeit naar een volgende doelgroep. Daarna is het waarschijnlijker dat er verschuivingen zijn die van invloed zijn op het voorzieningenniveau. Vooral de blokplekken en straatplekken zijn hier wat gevoeliger voor. De buurtplekken liggen vaak al centraal of er zijn geen andere opties qua ruimte.

Vooral bij renovaties kunnen er grotere veranderingen in bevolkingssamenstelling en ruimtelijke opbouw optreden. Dan dient altijd de actuele data geraadpleegd te worden.

Waarde spelen en sporten per buurt
Geeft de waarde (in €) van alle speel- en sportvoorzieningen *gedeeld* door het aantal 0- tot en met 11-jarigen weer in een buurt.

De buurten zijn in 5 categorieën ingedeeld:
- €0 – €200 per aantal
- €200 – €650 per aantal
- €650 – €1700 per aantal
- €1700 – €5000 per aantal
- €5000 of meer per aantal

Het gemiddelde van alle buurten is € 583 per aantal 0- t/m 11-jarigen.

Waarde per plek spelen
Geeft de waarde (€) van alle speelvoorzieningen exclusief veiligheidsondergronden per plek weer. Hoe groter het bolletje hoe meer waarde (€) per plek. Het verschil tussen plekken met veel investeringswaarde en die met weinig investeringswaarde is goed van te kaart af te lezen.

- €10.000 per plek
- €20.000 per plek
- €30.000 per plek
- €40.000 per plek
- €50.000 per plek

Waarde per sport spelen
Geeft de waarde (€) van alle sportvoorzieningen exclusief sportondergronden per plek weer. Hoe groter het bolletje hoe meer waarde (€) per plek. Het verschil tussen plekken met veel investeringswaarde en die met weinig investeringswaarde is goed van te kaart af te lezen.

- €10.000 per plek
- €20.000 per plek
- €30.000 per plek
- €40.000 per plek
- €50.000 per plek

STADSKAART ASSEN

Stadskaart

Assen heeft meer te bieden dan bekend is. Het verder invullen van de structuren van de omgevingsvisie kan dit in beeld brengen. De mooiste plekken verbinden met beweegstructuren geeft in één oogopslag de mogelijkheden weer waar er voor bewoners echt iets te beleven is. Een uitnodigende kaart voor de eigen inwoners, net als de kinderschatkaarten per wijk een schatkaart van de stad. Daarbij moet aandacht zijn voor Peelo en Marsdijk.

LEGENDA

PLEKKEN:

- Landschapspark
- Landmark stad
- Stadsplek spelen en/of sporten
- Buurthuis
- Basisschool
- Middelbare school

LIJNEN:

- Verbindende routes (omgevingsvisie)
- Spoorlijn

GEBIEDEN:

- Kanaal
- Park
- Sportcomplex
- Winkelen/eten

Omgevingsvisie verbonden stad

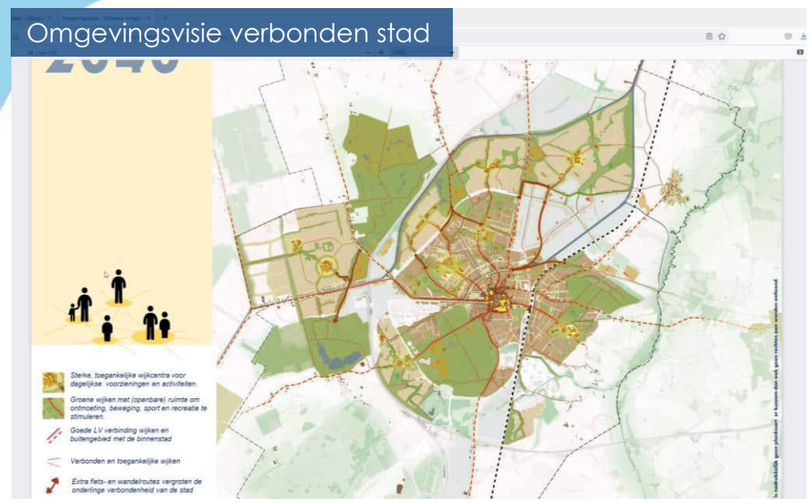

Omgevingsvisie groene stad

Gebruiksstructuur

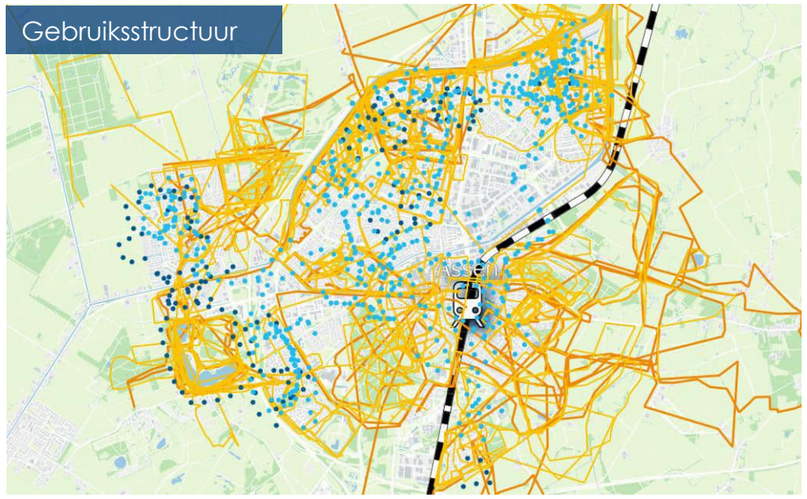

(Sport)parken en winkelcentra

Beweegstructuur

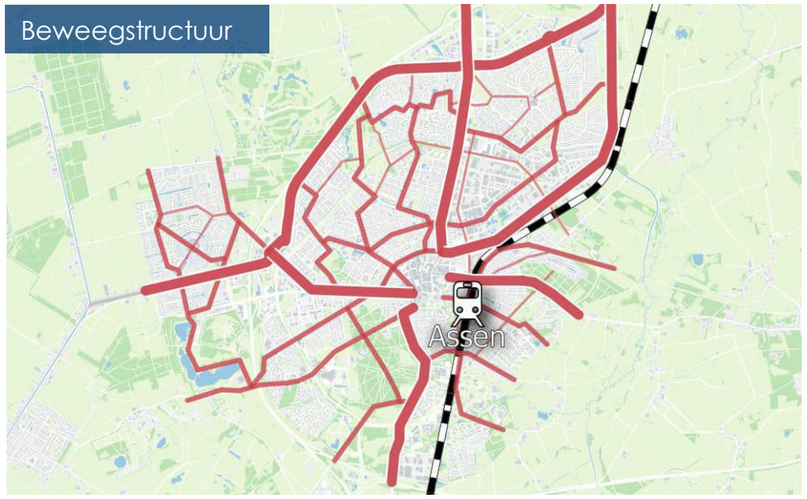

Stadsplekken, scholen, buurthuizen

BOSS in ontspannen stedelijkheid

Twee thema's uit de omgevingsvisie zijn de grondslag voor dit programma BOSS. De verbonden stad en de groene stad. Beide zijn in potentie aanwezig maar missen handen en voeten voor de gebruikslaag spelen en sporten.

Deze gebruikslaag is in kaart gebracht in het kader van deze visie BOSS op buurtniveau (ommetje).

Beweegstructuren

De hoofdbeweegstructuur in dit programma BOSS sluit aan om de structuren uit de verbonden stad. Er is een hoofdbeweegstructuur geschetst. Deze structuur verbindt de stad 'met elkaar'. Ze verbindt buitengebied met centrum (dwarsassen) en de wijken op deze assen (langsassen). Het ziet eruit als een spinnenweb. Dit is het basisweb. De kruispunten in dit web zijn belangrijk voor bewegwijzering. Het zijn de snelle routes van en naar, maar deze moeten ook aantrekkelijk zijn. Langs deze routes moet je kunnen 'rusten en kijken' en als het nodig is kunnen schuilen tegen weer en wind. Hiervoor dienen plekken gemaakt te worden (in combinatie met bushaltes?). De routes moeten in gebruik de meest logische en daardoor meest gebruikte zijn, zodat er veel sociale controle is.

In dit web zijn wijkbeweegstructuren opgehangen. Deze lopen langs zoveel mogelijk scholen, sportparken, wijkcentra, stadsplekken en buurtplekken. Dit zijn als het ware de lekkere hapjes in het web.

Deze routes zijn voor een groot deel ook gebaseerd op de input van de bewoners. De routes die zij nu al veel gebruiken zijn de basis van de beweegstructuur. De favoriete routes lopen voornamelijk door het groen of langs het water. Dus daar waar nieuwe groenstructuren met een goed pad worden gemaakt zullen deze zeker worden gebruikt.

OVERZICHTSKAART WIJKEN

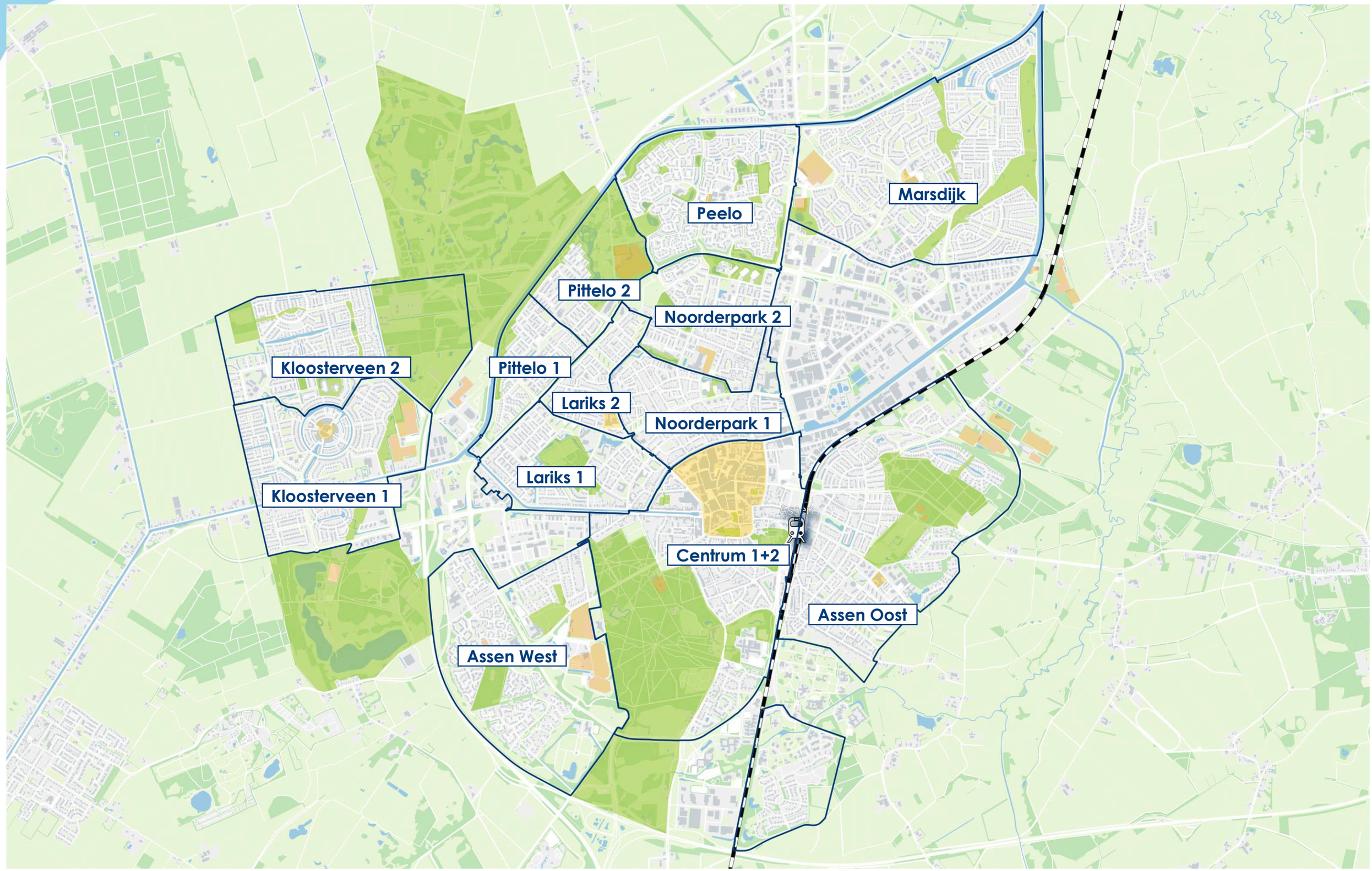

KLOOSTERVEEN 2 ONTWIKKELING BOSS-RUIMTE 0-12 JAAR

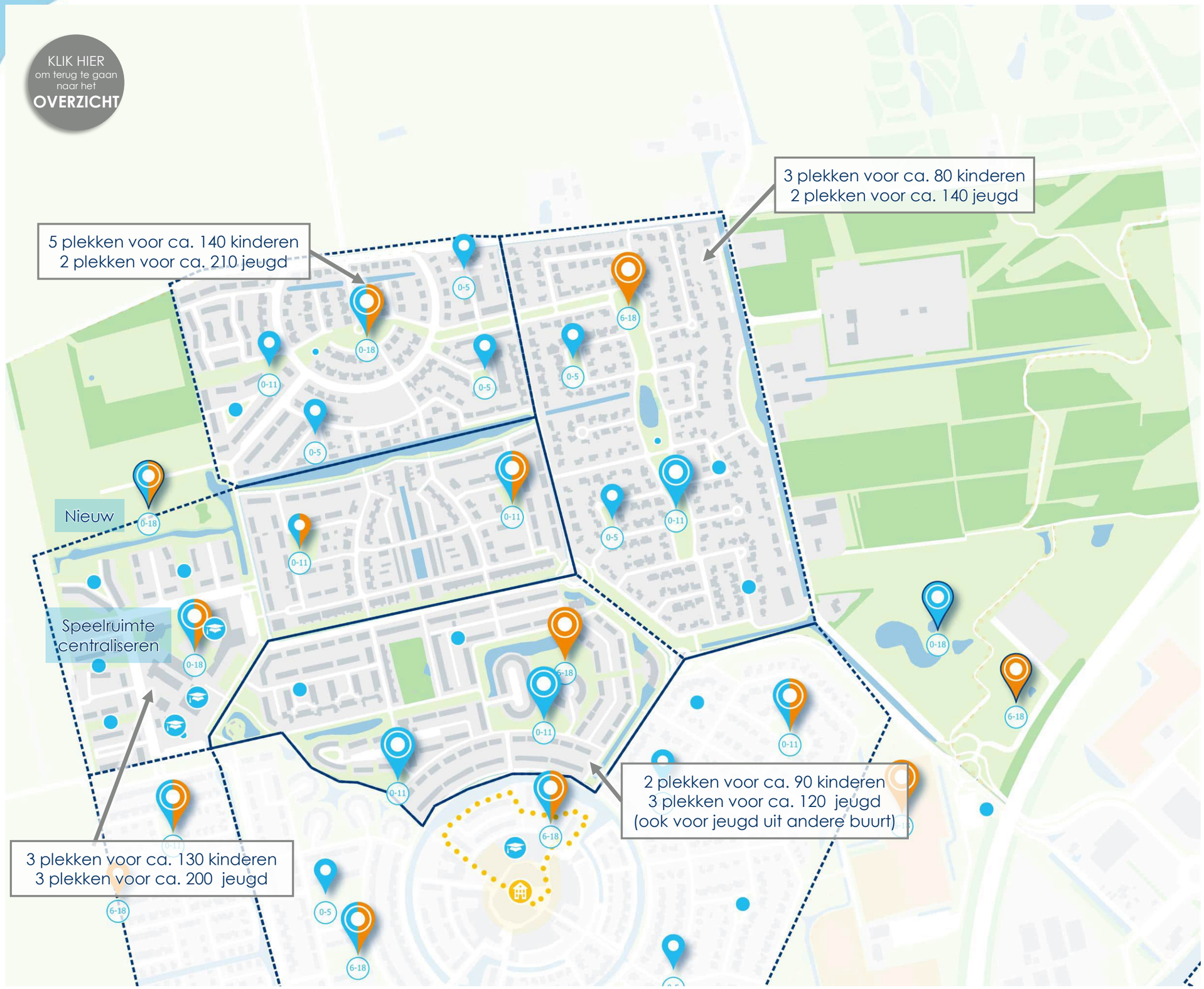

De grotere plekken hebben qua ruimte allemaal potentie om tot echt levendige aantrekkelijke buurtplekken omgevormd te worden. In een enkel geval past spelen en sporten niet bij elkaar en zijn die op aparte plekken aangewezen. De inrichting van de plekken kan nog beter aansluiten op de functie van de plek. Enkele plekken hoeven niet meer ingericht te worden met speeltoestellen bij vervanging en kunnen straatplekken worden.

LEGENDA

PLEKKEN in de hoofdstructuur:

- Stadsplek spelen in park
- Stadsplek sporten in park
- Buurtplek spelen
- Buurtplek sporten
- Steunplek spelen
- Steunplek sporten

PLEKKEN in de nevenstructuur:

- Straatplek spelen, groen, ontmoeten, water
- Onderdeel van ....

OVERIG:

- Sportcomplex
- Winkelcentrum
- Basisschool
- Speeltuin
- Buurt-/wijkcentrum
- Zorginstelling
- Volkstuin
- Dierenweide
- Leeftijdscategorie

LIJNEN:

- Speelbarrière
- Speelroute

KLOOSTERVEEN 2 ONTWIKKELING BOSS-RUIMTE 12+ JAAR

Er wonen ruim 800 jongeren in dit gedeelte, maar dit aantal zal afnemen richting 700 jongeren de komende jaren. Er zijn nu te weinig sportplekken, en de schoolomgeving is erg druk. Door sportplekken 'steviger in te richten' en meerdere te spreiden over de wijk kan de druk opgevangen worden. Vooral omgeving skatepark dient opgewaardeerd te worden voor nu en de toekomst.

LEGENDA

PLEKKEN in de hoofdstructuur:

- Stadsplek spelen in park
- Stadsplek sporten in park
- Buurtplek spelen
- Buurtplek sporten
- Steunplek spelen
- Steunplek sporten
- Straatplek ontmoeten
- Beweegplek
- JOP

OVERIG:

- Sportcomplex
- Winkelcentrum
- Middelbare school
- Basisschool
- Speeltuin
- Buurt-/wijkcentrum
- Zorginstelling
- Volkstuin
- Dierenweide
- Leeftijdscategorie

LIJNEN:

- Verbindende routes (omgevingsvisie)
- Beweegroutes wijk
- Verbindende routes wijk

KLOOSTERVEEN 2 RESULTATEN BEWONERSBEVRAGING

- Favoriete routes zijn vooral gericht op het opzoeken van groen.
- Er zijn weinig kinderreacties en die er zijn geven vooral de wat grotere plekken aan als favoriet.
- Jongeren hebben vooral minder leuke plekken aangegeven. De skatebaan is favoriet.
- Ook volwassenen wijzen met name grotere plekken aan zoals de natuurspeeltuin bij Zeyerveen.

LEGENDA

- Kinderen
- Jongeren
- Volwassenen
- Beste plek bosjes, water...
- Beste speelplek
- Goed voetballen
- Beste sport-/beweegplek
- Beste sport-/beweegplek Assen
- Goede chillplek
- Goede sportplek
- Slechtste speelplek
- Slechtste sport-/beweegplek
- Slechtste chillplek
- Slechtste sportplek
- Niet komen
- Beste ontmoet-/kijkpunt Assen
- Wens of opmerking
- Waar heb je een probleem
- Verbeteren route
- Favoriete ommetje
- Beweegrondje
- Route school
- Rondje skates, steps, enz...
- Oppervlakte speelplek

KLOOSTERVEEN 2 ACHTERGRONDINFORMATIE

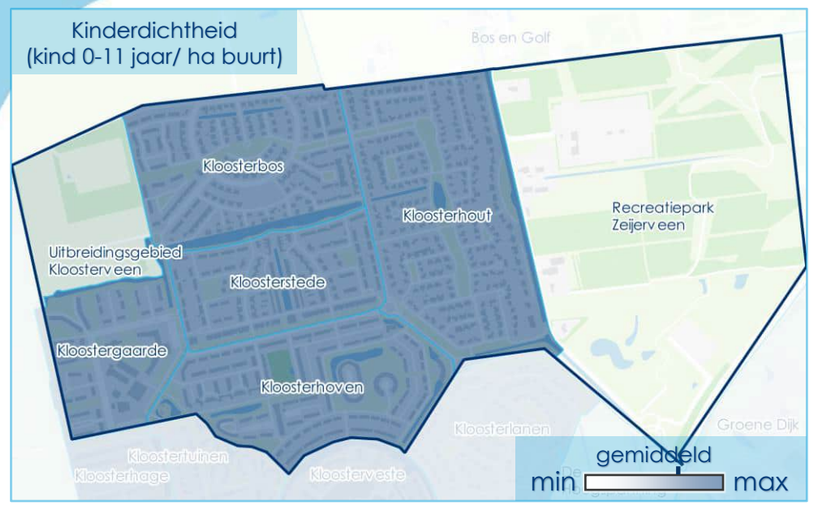

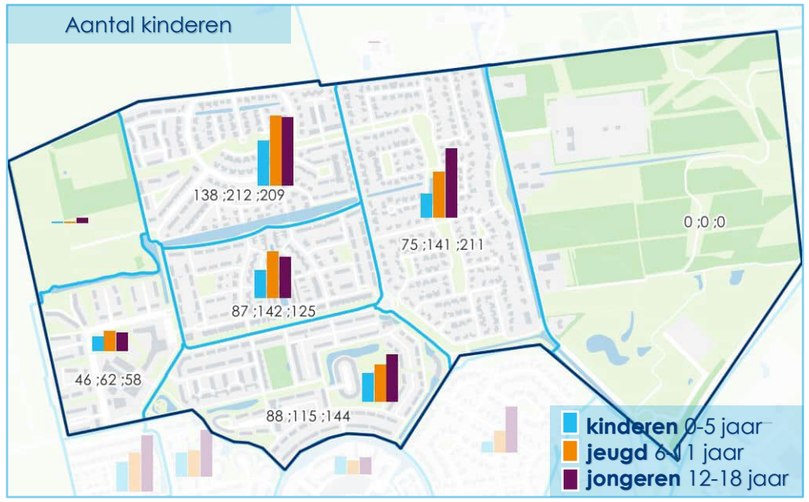

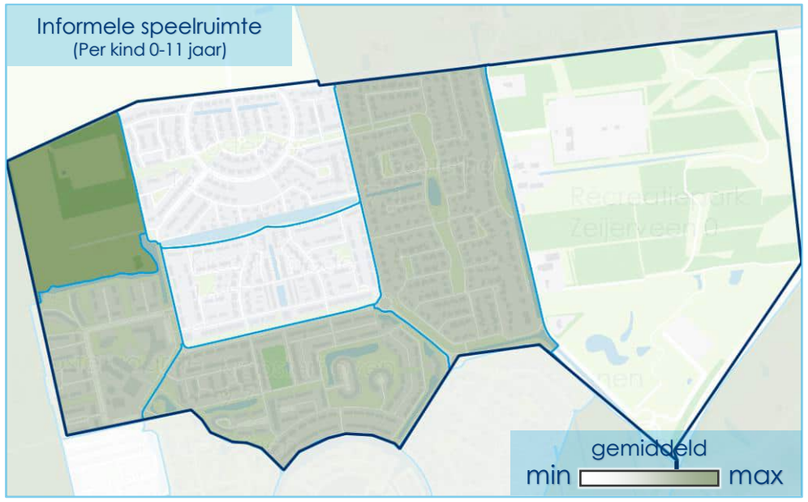

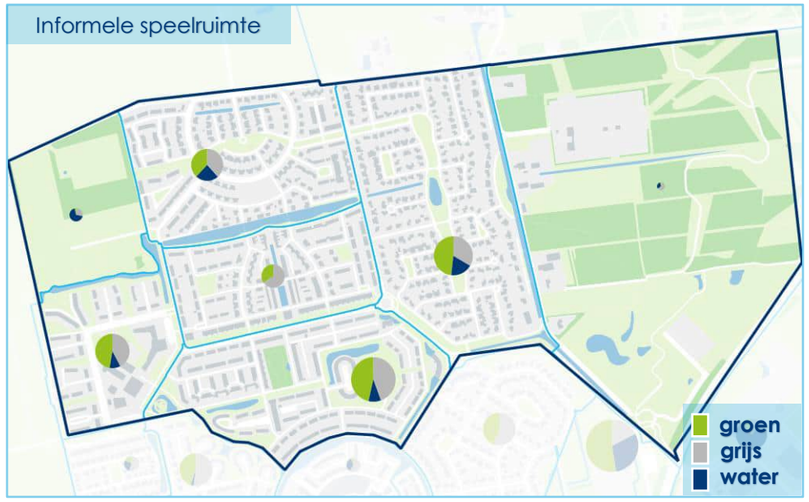

In Kloosterveen 2 zijn bovengemiddeld hoge kinderdichtheden, met name in de buurten Kloosterbos en Kloosterstede tweemaal zo hoog als in Kloostergaarde en Kloosterhout. Het aantal kinderen, jeugd en jongeren springt eruit in Kloosterbos met ruim 130, 210 en 200. Totaal wonen in dit deel van Kloosterveen ruim 430 kinderen, 670 jeugdigen en 760 jongeren (totaal wonen er in Kloosterveen ruim 1500 jongeren).

De hoge kinderdichtheden zijn terug te zien in de lage hoeveelheden informele speelruimte in de buurten. Er zijn veel woningen op een relatief kleine oppervlakte gebouwd. De speelplekken zijn een belangrijke drager van de groene ruimte en ook de ruimte om te spelen. De informele speelruimte is wel divers in dit deel van de wijk; naast groen en grijze verharde speelruimte zijn er ook waterkanten om in de zomer langs te spelen.

De investeringen per kind (0-11 jaar) liggen in de meeste buurten ver onder het gemiddelde van Assen met circa € 150 tot € 250 per kind. Alleen in de buurt Kloostergaarde ligt dit met ruim € 1500 vrij hoog. Dit laatste komt door de investeringen die gedaan zijn op het schoolplein van De Kloostertuin. In de rest van de wijk zijn ze aan de lage kant. De investeringen in sportvoorzieningen is hier gedaan op twee plekken: ook weer op het schoolplein van De Kloosterveen en op de skatebaan Zeyerveen.

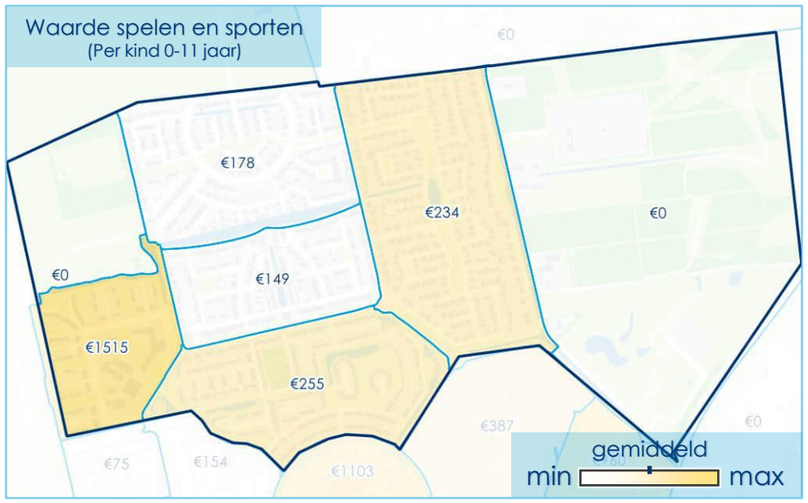

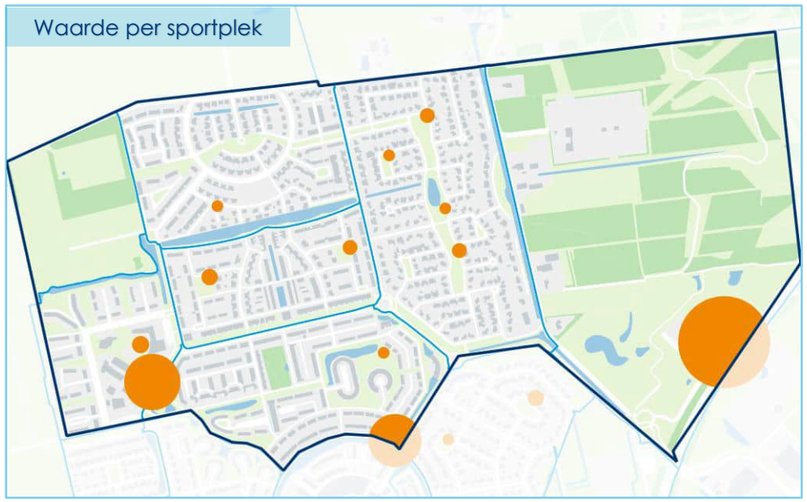

KLOOSTERVEEN 1 ONTWIKKELING BOSS-RUIMTE 0-12 JAAR

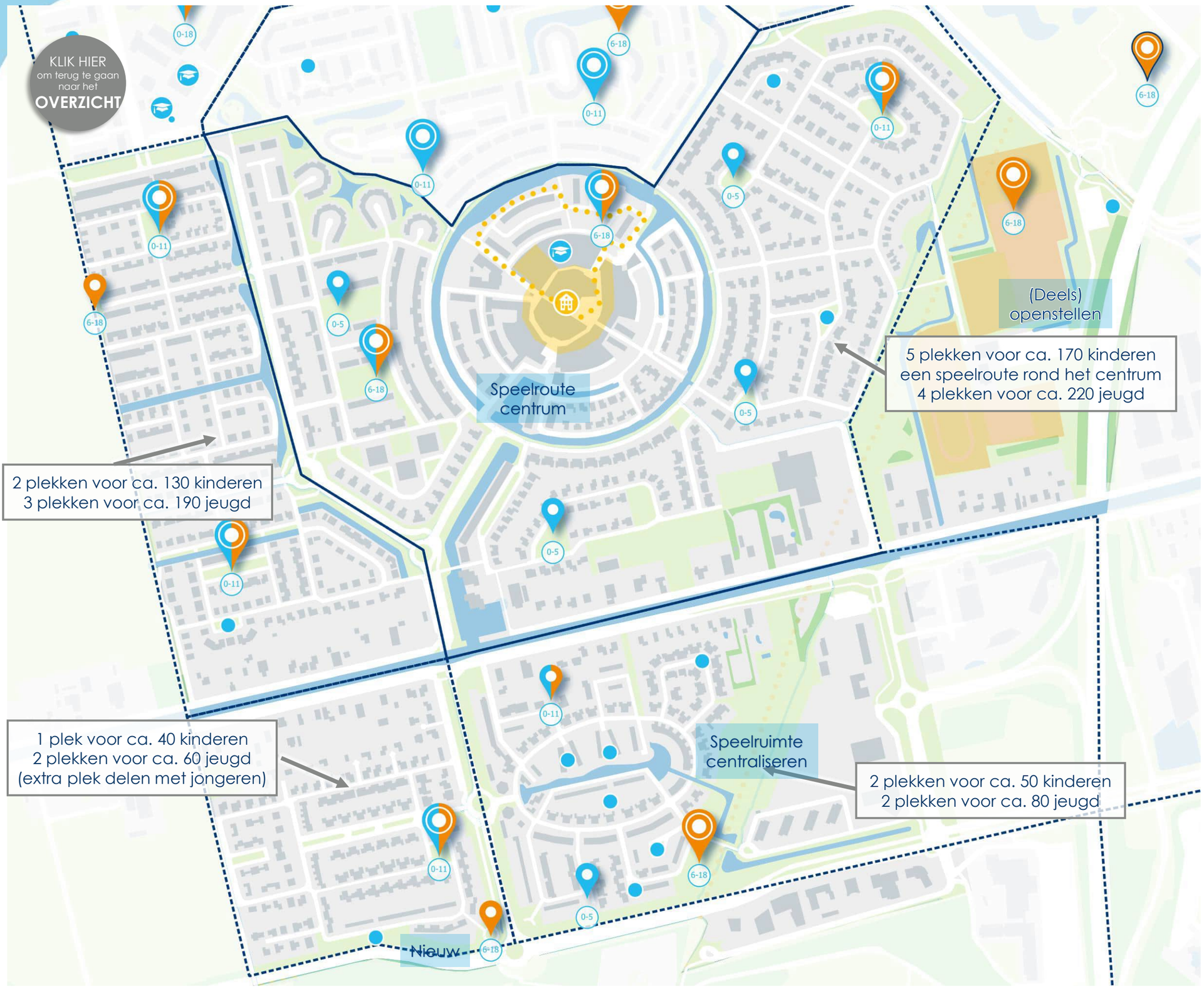

- Veel plekken lijken op elkaar in deze buurt en bieden weinig uitdaging. Het is goed als de plekken in Kloosterveen meer 'smoel' krijgen, een eigen karakter zodat er meer te ontdekken valt voor kinderen en ook voor hun ouders. Zo wordt het op pad gaan beloond met steeds andere ervaringen. Door de grotere plekken uitdagende toestellen en beweegimpulsen te geven wordt het voor de jeugd ook leuker.

LEGENDA

PLEKKEN in de hoofdstructuur:

- Stadsplek spelen in park
- Stadsplek sporten in park
- Buurtplek spelen
- Buurtplek sporten
- Steunplek spelen
- Steunplek sporten

PLEKKEN in de nevenstructuur:

- Straatplek spelen, groen, ontmoeten, water
- Onderdeel van ....

OVERIG:

- Sportcomplex
- Winkelcentrum
- Basisschool
- Speeltuin
- Buurt-/wijkcentrum
- Zorginstelling
- Volkstuin
- Dierenweide
- Leeftijdscategorie

LIJNEN:

- Speelbarrière
- Speelroute

KLOOSTERVEEN 1 ONTWIKKELING BOSS-RUIMTE 12+ JAAR

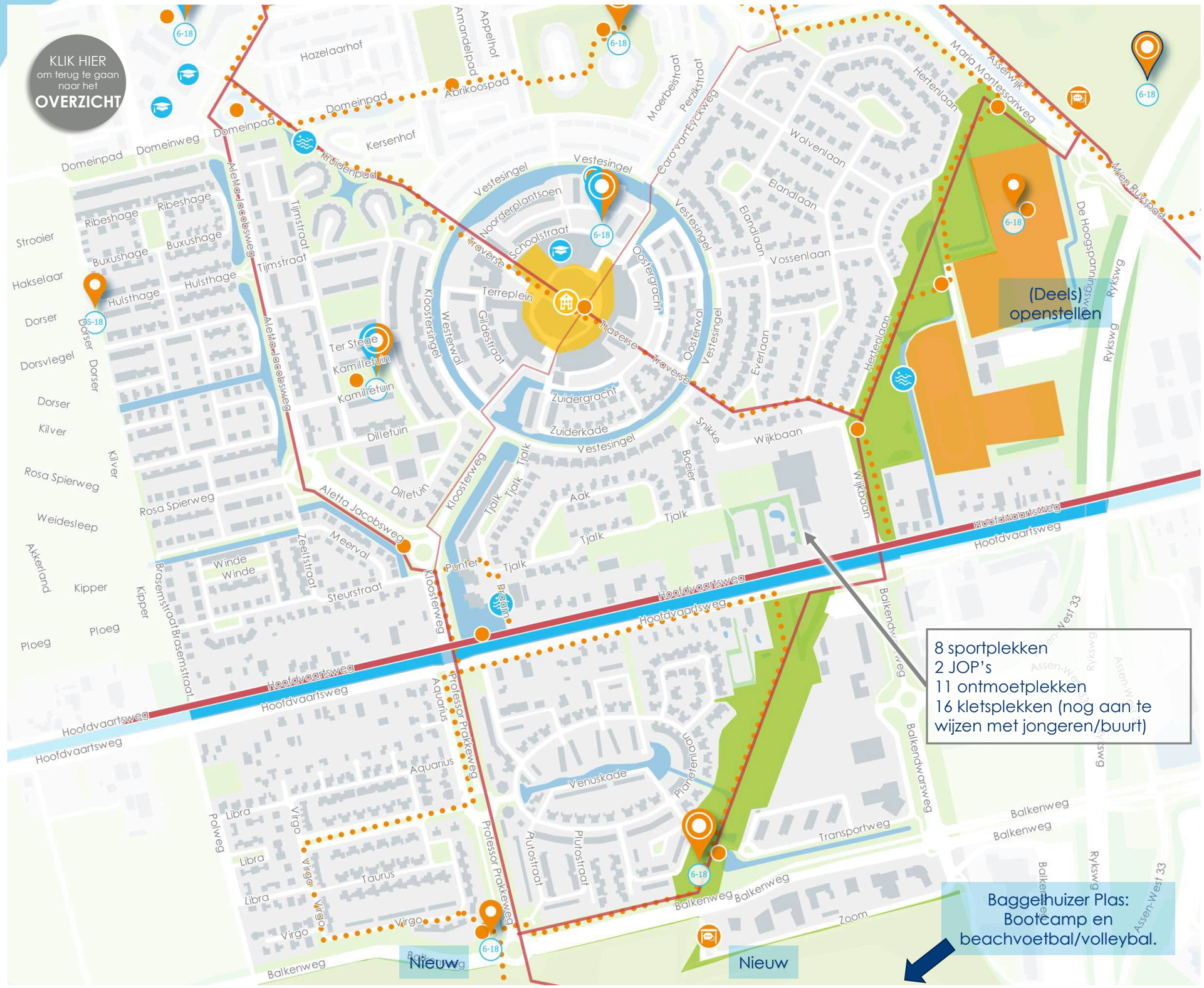

- Er wonen ruim 750 jongeren in dit gedeelte, maar dit aantal zal afnemen richting 650 jongeren de komende jaren. Er zijn nu te weinig sportplekken, en de voetbalkooi in het centrum is erg druk. Door twee nieuwe sportplekken te maken ten zuiden van het kanaal en bestaande sportplekken 'steviger in te richten' kan de druk opgevangen worden. Dit in de zomer samen met het openstellen van de sportvelden en uitloop naar de Baggelhuizerplas.

LEGENDA

PLEKKEN in de hoofdstructuur:

- Stadsplek spelen in park
- Stadsplek sporten in park
- Buurtplek spelen
- Buurtplek sporten
- Steunplek spelen
- Steunplek sporten
- Straatplek ontmoeten
- Beweegplek
- JOP

OVERIG:

- Sportcomplex
- Winkelcentrum
- Middelbare school
- Basisschool
- Speeltuin
- Buurt-/wijkcentrum
- Zorginstelling
- Volkstuin
- Dierenweide
- Leeftijdscategorie

LIJNEN:

- Verbindende routes (omgevingsvisie)
- Beweegroutes wijk
- Verbindende routes wijk

KLOOSTERVEEN 1 RESULTATEN BEWONERSBEVRAGING

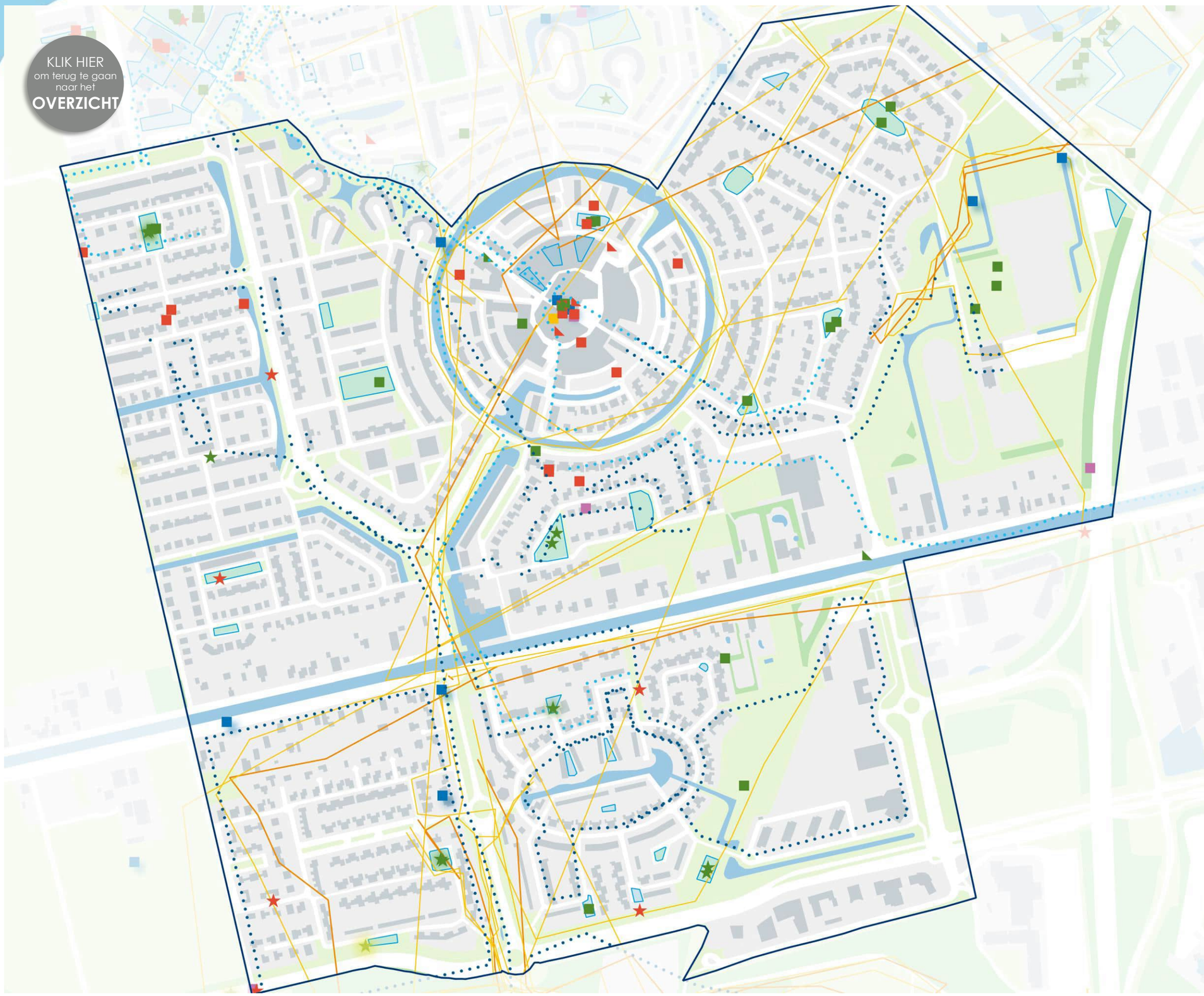

- De favoriete routes lopen richting of in het groen. Een enkeling volstaat met een kort rondje door de wijk.
- Weinig reacties van kinderen.
- Jongeren gaan voor de skatebaan Zeyerveen en recreatiegebied Baggelhuizen.
- De volwassenen wijzen de grote plekken aan als favoriet. Het winkelcentrum Kloosterveste is nu duidelijk de slechtste plek.

LEGENDA

- Kinderen
- Jongeren
- Volwassenen
- Beste plek bosjes, water...
- Beste speelplek
- Goed voetballen
- Beste sport-/beweegplek
- Beste sport-/beweegplek Assen
- Goede chillplek
- Goede sportplek
- Slechtste speelplek
- Slechtste sport-/beweegplek
- Slechtste chillplek
- Slechtste sportplek
- Niet komen
- Beste ontmoet-/kijkpunt Assen
- Wens of opmerking
- Waar heb je een probleem
- Verbeteren route
- Favoriete ommetje
- Beweegrondje
- Route school
- Rondje skates, steps, enz...
- Oppervlakte speelplek

KLOOSTERVEEN 1 ACHTERGRONDINFORMATIE

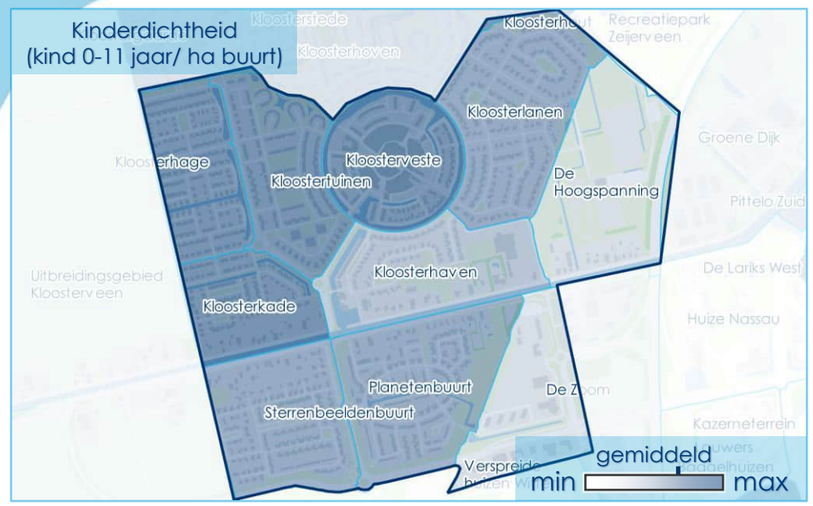

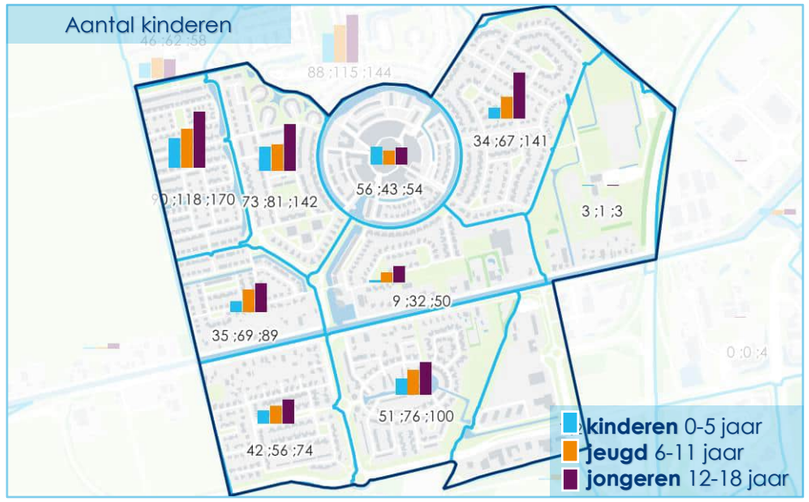

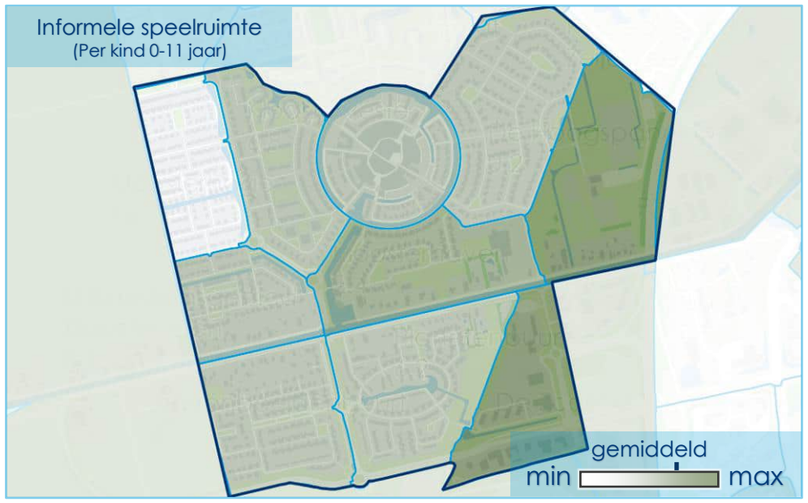

Binnen dit gedeelte van Kloosterveen heeft de buurt Kloosterhage de hoogste kinderdichtheid, ruim 16 0-11 jarigen per hectare. Kloosterhaven heeft de laagste kinderdichtheid met zo rond de 2 kinderen per hectare. Totaal wonen in dit gedeelte van Kloosterveen circa 400 kinderen, 550 jeugdigen en 830 jongeren. De grootse kinderpiek is dus voorbij. Daarbinnen wonen in de buurt Kloosterhage de meeste kinderen, jeugd en jongeren, circa 90, 120 en 170.

De hoeveelheid informele speelruimte per kind is omgekeerd aan de kinderdichtheden. In de buurten De Zoom en De Hoogspanning is de meeste informele speelruimte per kind (0-11 jaar) voorhanden en in de buurten Kloosterhage en Kloostertuinen de minste. In de wijk is behoorlijk wat water voorhanden voor het spelen aan de waterkanten in de zomer. Verder zijn er in de meeste straten wel stoepen voor straatspel en op de speelplekken is er groene ruimte aanwezig.

De waarde per kind verschilt door de wisselende kinderaantallen sterk per buurt. De meeste buurten hebben een investeringswaarde per kind (0-11 jaar) tussen de circa € 80 en € 380. In Kloosterhage (met de meeste kinderen) is het minste geïnvesteerd per kind: circa € 80. In Kloosterhaven, een van de buurten met de minste kinderen, is ruim € 600 per kind geïnvesteerd. Dit laatste met name omdat er veel plekken zijn, niet omdat er plekken zijn met een hoge investering, afgezien van de locatie in Kloosterveste.

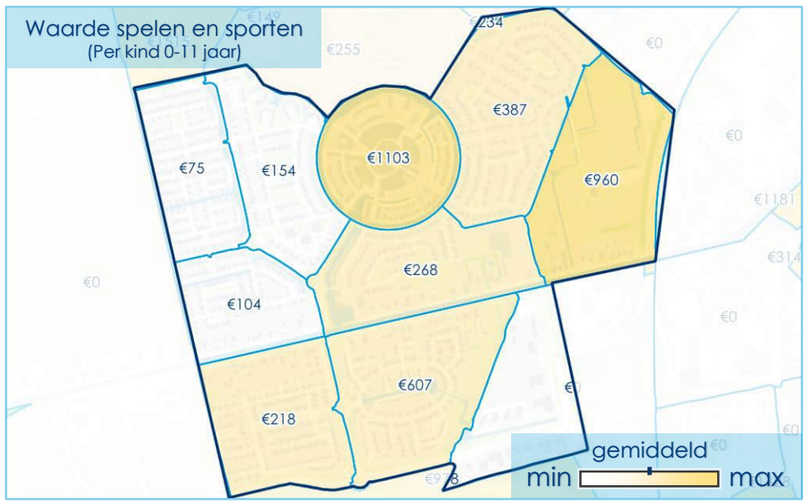

PITTELO 1 ONTWIKKELING BOSS-RUIMTE 0-12 JAAR

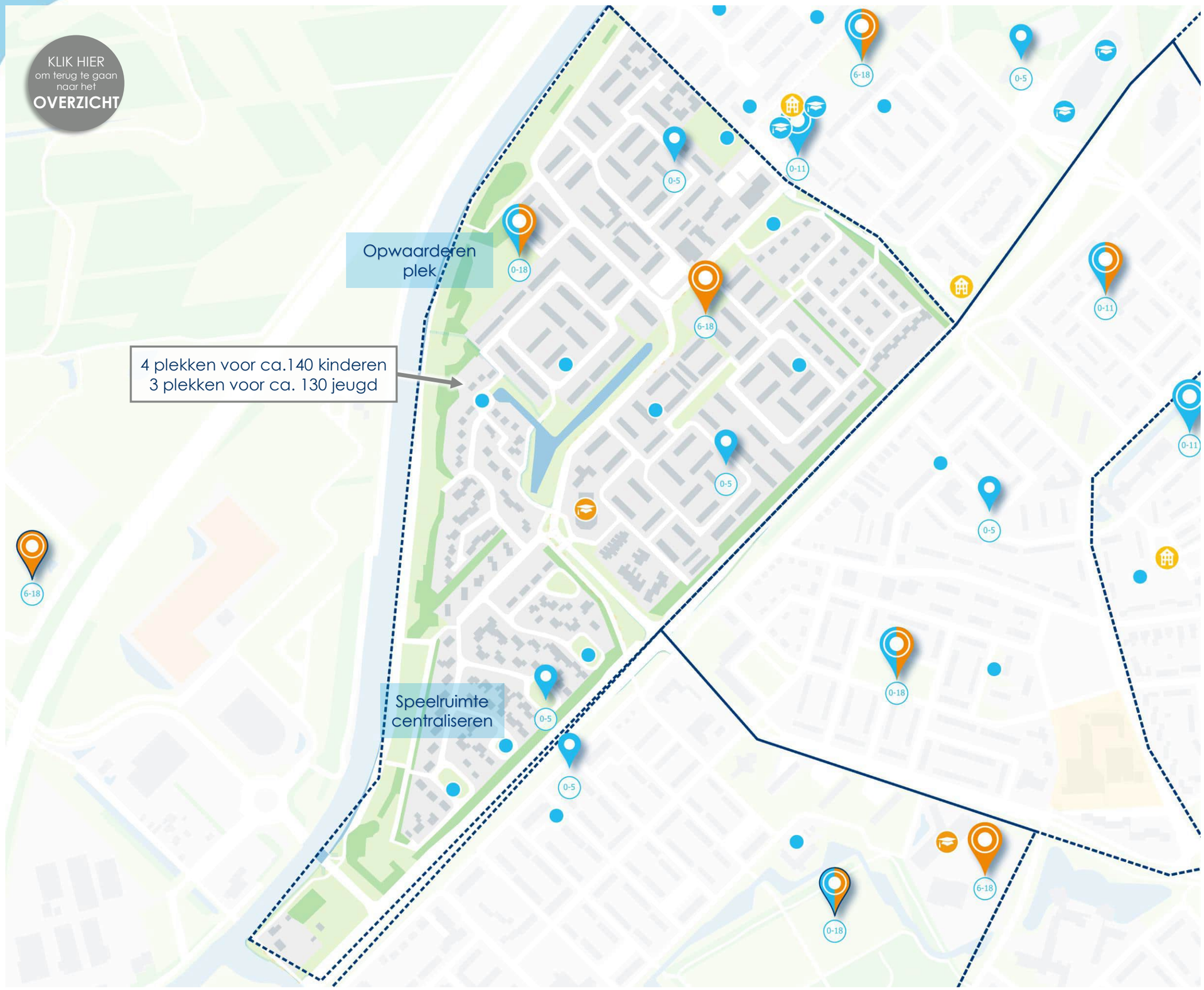

Door te kiezen voor twee echt grotere plekken met veel ruimte in aansluiting op de veel gebruikte routes ontstaat toekomstbestendige en gezonde openbare ruimte. De plekken krijgen een plek binnen beweegroutes. Door de grote plekken stevig in te richten en de hofjes uit te kleden tot straatplek is het leuker om op pad te gaan de buurt in. Voor sommige buurten is een grote plek te ver weg. Hier blijven blokplekken voor extra aanbod.

LEGENDA

PLEKKEN in de hoofdstructuur:

- Stadsplek spelen in park
- Stadsplek sporten in park
- Buurtplek spelen
- Buurtplek sporten
- Steunplek spelen
- Steunplek sporten

PLEKKEN in de nevenstructuur:

- Straatplek spelen, groen, ontmoeten, water
- Onderdeel van ....

OVERIG:

- Sportcomplex
- Winkelcentrum
- Basisschool
- Speeltuin
- Buurt-/wijkcentrum
- Zorginstelling
- Volkstuin
- Dierenweide
- 0-99 Leeftijdscategorie

LIJNEN:

- Speelbarrière
- Speelroute

PITTELO 1 ONTWIKKELING BOSS-RUIMTE 12+ JAAR

In geheel Pittelo wonen momenteel circa 330 jongeren. Dit blijft voorlopig zo. De huidige plekken dagen niet echt uit en moeten gedeeld worden met diverse doelgroepen.

Een betere inrichting is op zijn plaats in het totale netwerk van sportaanbod. De beweegroutes verbinden de plekken in het totale beweegnetwerk van Assen en meer grotere sportplekken. De skatebaan Kloosterveen en Pittelose Park liggen om de hoek.

LEGENDA

PLEKKEN in de hoofdstructuur:

- Stadsplek spelen in park
- Stadsplek sporten in park
- Buurtplek spelen
- Buurtplek sporten
- Steunplek spelen
- Steunplek sporten
- Straatplek ontmoeten
- Beweegplek
- JOP

OVERIG:

- Sportcomplex
- Winkelcentrum
- Middelbare school
- Basisschool
- Speeltuin
- Buurt-/wijkcentrum
- Zorginstelling
- Volkstuin
- Dierenweide
- Leeftijdscategorie

LIJNEN:

- Verbindende routes (omgevingsvisie)
- Beweegroutes wijk
- Verbindende routes wijk

PITTELO 1 RESULTATEN BEWONERSBEVRAGING

- De favoriete routes lopen richting of in het groen.
- Geen reacties van kinderen.
- Jongeren vinden de voetbalplek het leukste, maar ook het minst leuk.
- Volwassenen waarderen de grotere speelplekken en ook het sportveld goed en de kleinere plekken als slecht.

LEGENDA

- Kinderen
- Jongeren
- Volwassenen
- Beste plek bosjes, water...
- Beste speelplek
- Goed voetballen
- Beste sport-/beweegplek
- Beste sport-/beweegplek Assen
- Goede chillplek
- Goede sportplek
- Slechtste speelplek
- Slechtste sport-/beweegplek
- Slechtste chillplek
- Slechtste sportplek
- Niet komen
- Beste ontmoet-/kijkpunt Assen
- Wens of opmerking
- Waar heb je een probleem
- Verbeteren route
- Favoriete ommetje
- Beweegrondje
- Route school
- Rondje skates, steps, enz...
- Oppervlakte speelplek

PITTELO 1 ACHTERGRONDINFORMATIE

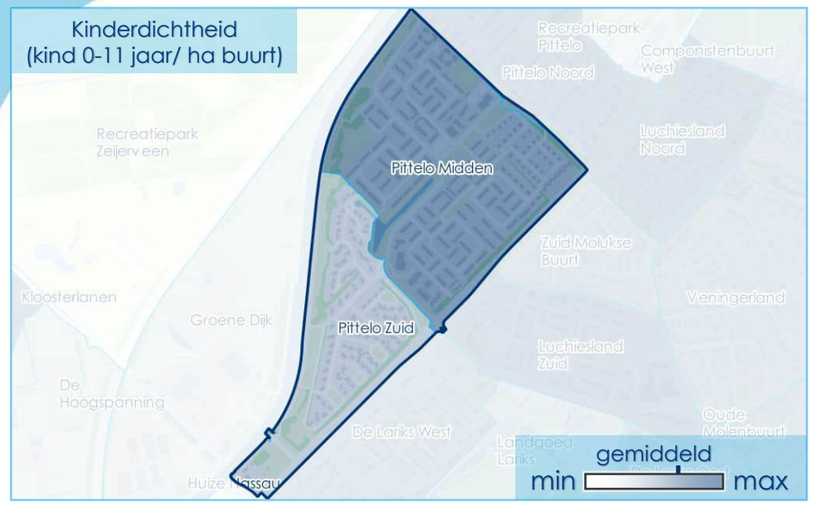

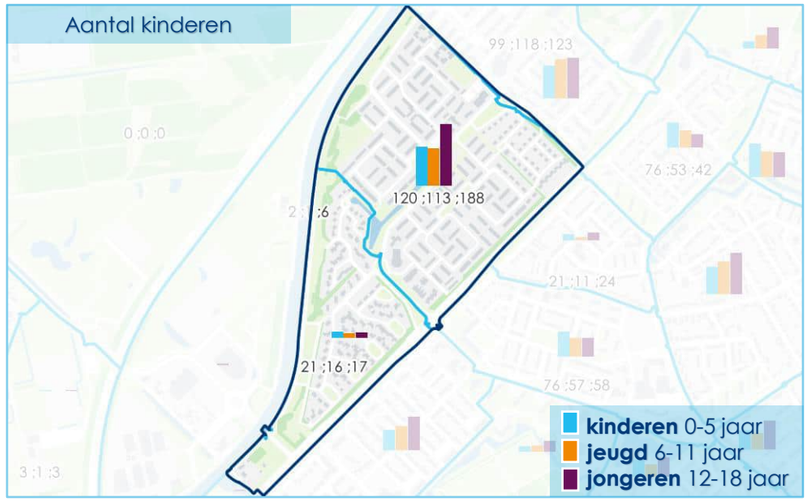

De kinderdichtheid is bovengemiddeld in Pittelo Midden en ondergemiddeld in Pittelo Zuid. Er is in Pittelo Midden ook weer een kleine toename in het aantal kinderen ten opzichte van jeugd. De jongerenpiek is echter wel voorbij. Deze gaat hier dalen van nu circa 210 naar in de toekomst 150 jongeren.

De hoeveelheid informele speelruimte per kind (0-11 jaar) is iets boven gemiddeld in deze wijk. Er is ook afwisselende verdeling van de informele speelruimte in groen, grijs en water.

De investeringswaarde per kind (0-11 jaar) is boven gemiddeld met zo rond de € 1.200 per kind. De oorzaak is niet een hoge investering per plek maar veel plekken met een relatief lage investering. Uitzondering hierop is de grote sportplek aan de Maasstraat tegenover het winkelcentrum.

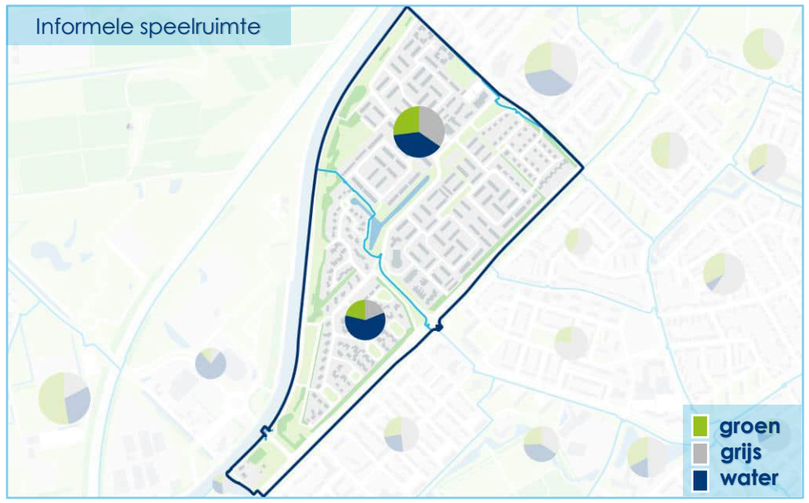

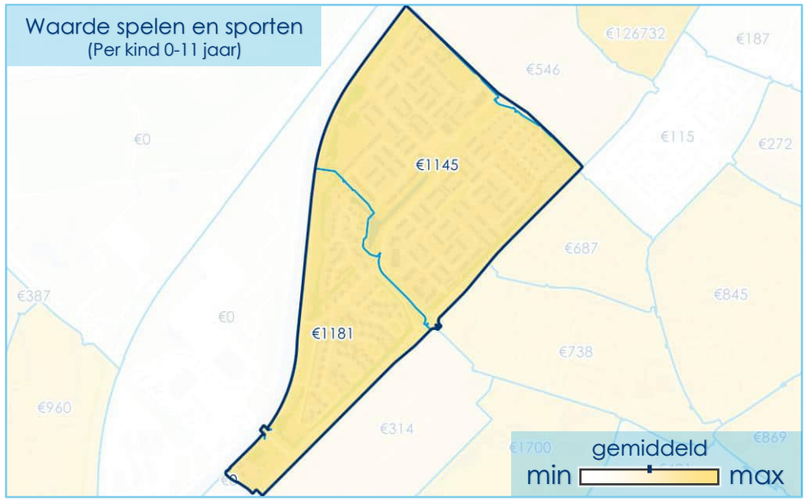

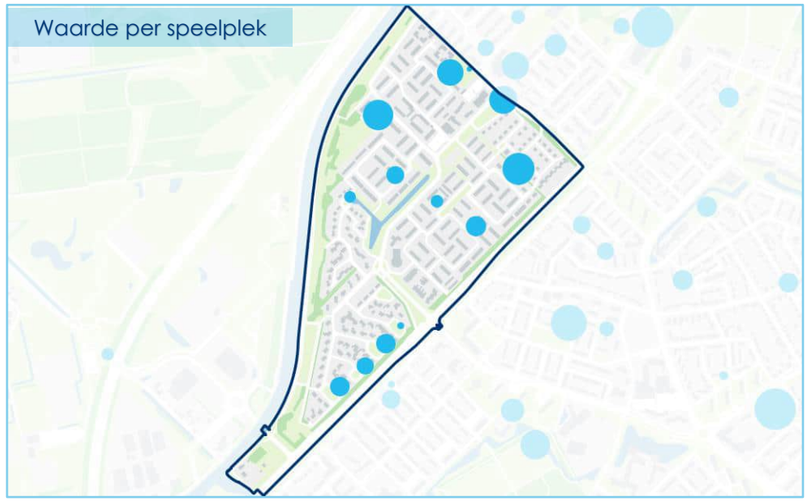

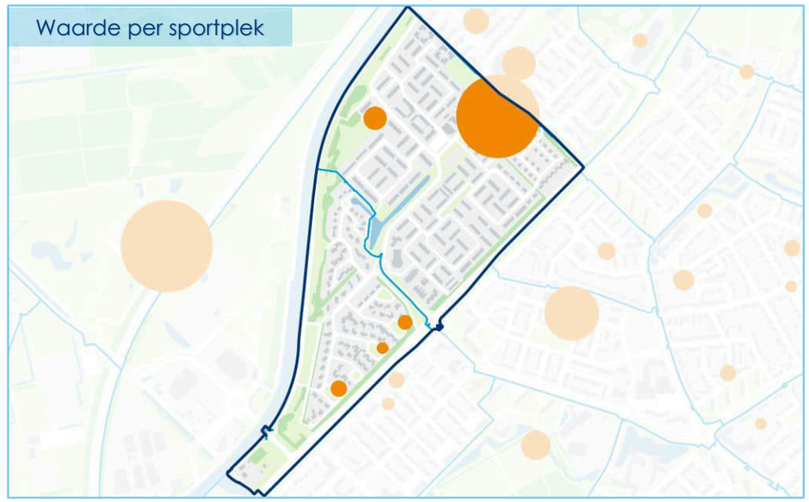

PITTELO 2 ONTWIKKELING BOSS-RUIMTE 0-12 JAAR

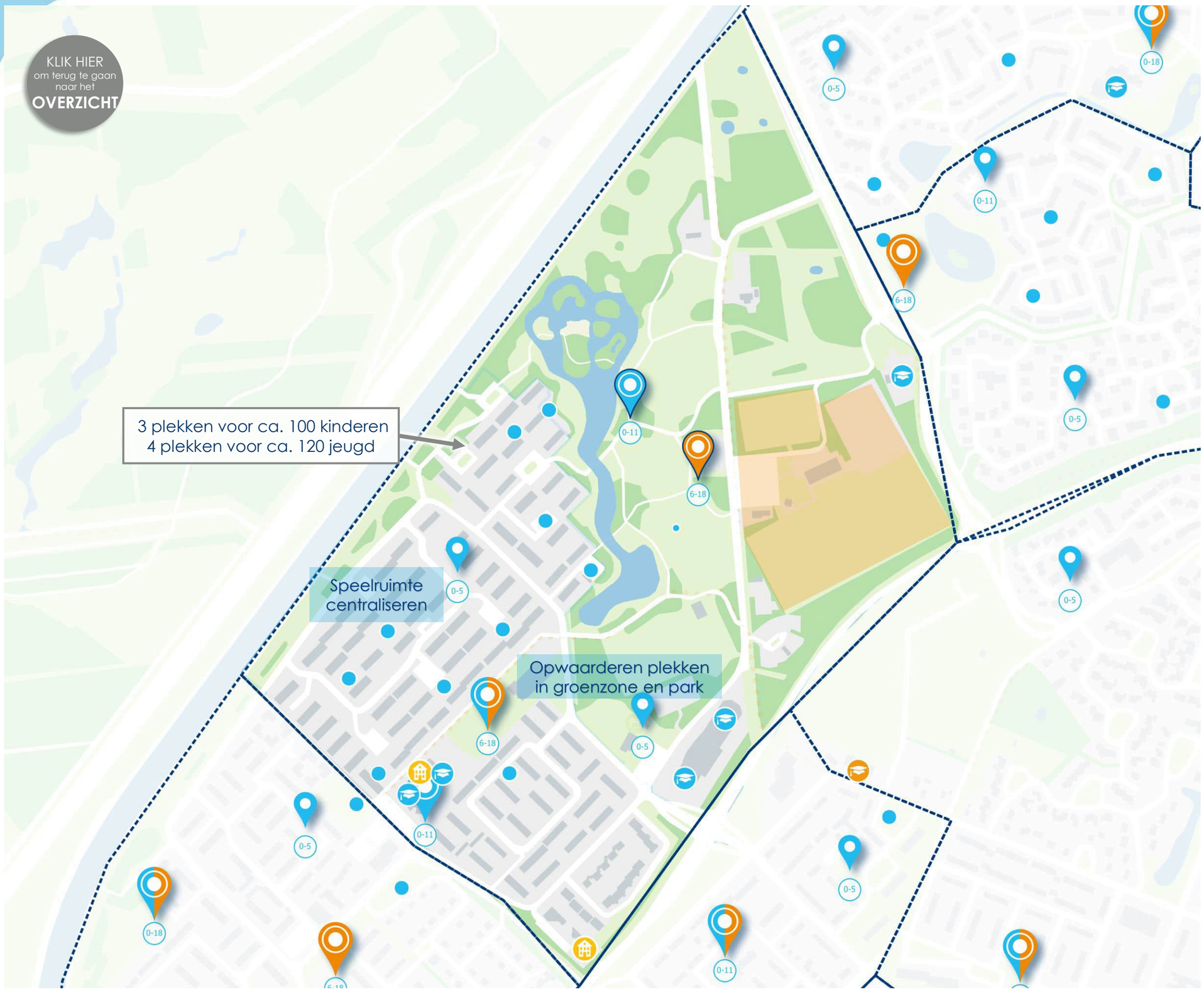

Door investeringen meer te bundelen op één grotere buurtplek die tegelijkertijd een verbinding heeft met de MFA Pittelo ontstaat een toekomstbestendige ontmoet-, speel- en sportruimte voor de wijk. Een grotere ruimte die in verbinding staat met schoolactiviteiten biedt naast veel gebruiksmogelijkheden ook ruimte aan activiteiten die voor sociale binding kunnen zorgen. Het Pittelose Park blijft een belangrijk uitloopgebied en hier moet aantrekkelijk aanbod zijn voor alle doelgroepen.

LEGENDA

PLEKKEN in de hoofdstructuur:

- Stadsplek spelen in park
- Stadsplek sporten in park
- Buurtplek spelen
- Buurtplek sporten
- Steunplek spelen
- Steunplek sporten

PLEKKEN in de nevenstructuur:

- Straatplek spelen, groen, ontmoeten, water
- Onderdeel van ....

OVERIG:

- Sportcomplex
- Winkelcentrum
- Basisschool
- Speeltuin
- Buurt-/wijkcentrum
- Zorginstelling
- Volkstuin
- Dierenweide
- Leeftijdscategorie

LIJNEN:

- Speelbarrière
- Speelroute

PITTELO 2 ONTWIKKELING BOSS-RUIMTE 12+ JAAR

In geheel Pittelo wonen momenteel circa 330 jongeren. Dit blijft voorlopig zo. De huidige plekken dagen niet echt uit en moeten gedeeld worden met diverse doelgroepen. Een betere inrichting is op zijn plek in het totale netwerk van sportaanbod. De beweegroutes verbinden de plekken in het totale beweegnetwerk van Assen en meer grotere sportplekken. Bij het sporten in het Pittelose park de nadruk leggen op meer natuurlijk ogende sportvoorzieningen.

LEGENDA

PLEKKEN in de hoofdstructuur:

- Stadsplek spelen in park
- Stadsplek sporten in park
- Buurtplek spelen
- Buurtplek sporten
- Steunplek spelen
- Steunplek sporten
- Straatplek ontmoeten
- Beweegplek
- JOP

OVERIG:

- Sportcomplex
- Winkelcentrum
- Middelbare school
- Basisschool
- Speeltuin
- Buurt-/wijkcentrum
- Zorginstelling
- Volkstuin
- Dierenweide
- Leeftijdscategorie

LIJNEN:

- Verbindende routes (omgevingsvisie)
- Beweegroutes wijk
- Verbindende routes wijk

PITTELO 2 RESULTATEN BEWONERSBEVRAGING

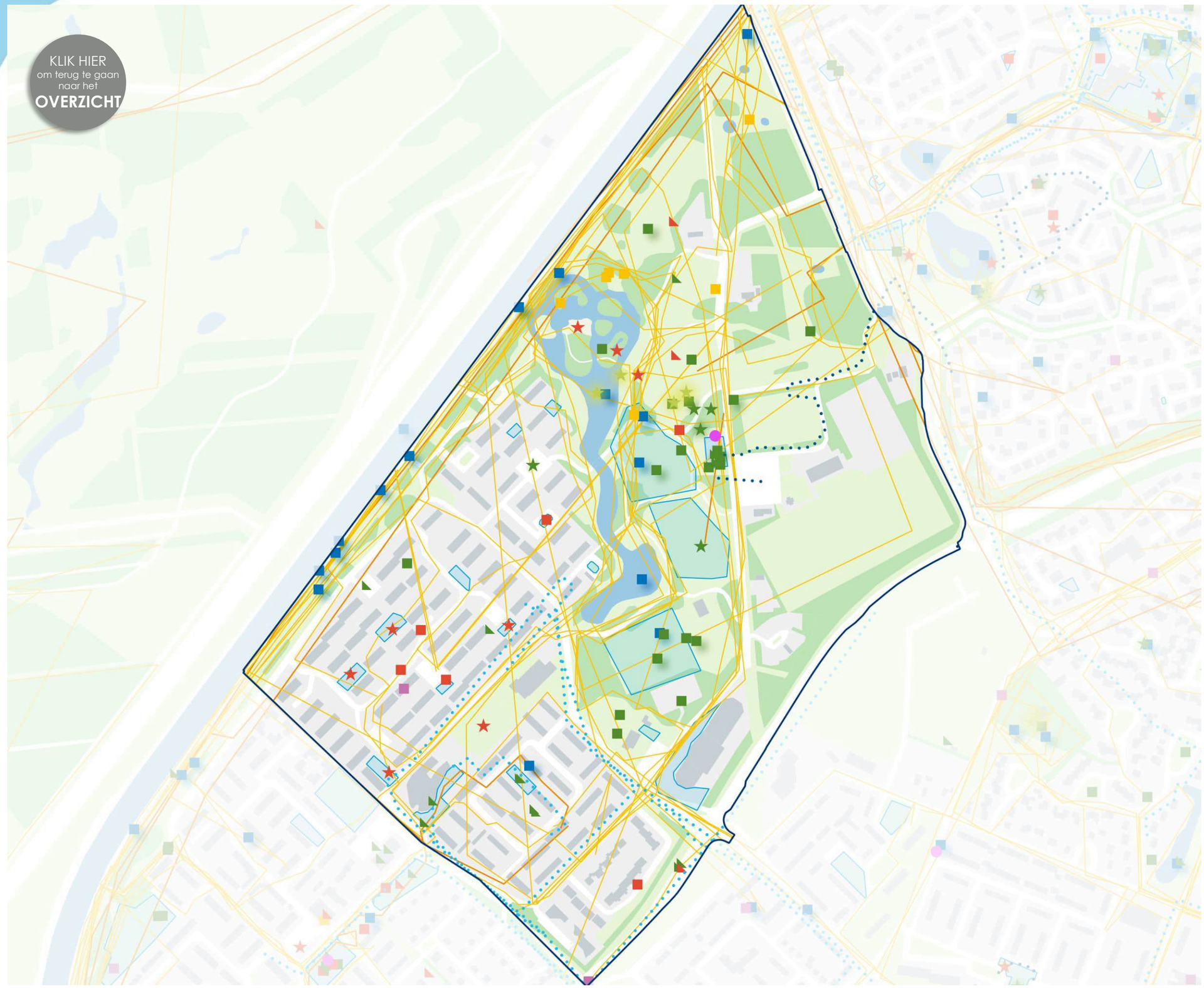

Conclusies:

- Favoriete routes lopen bijna allemaal door het Pittelose Park.
- Kinderen geven aan het Pittelose Park als favoriete plek te hebben en de kleinere plekjes in de wijk het minst te waarderen.
- Jongeren waarderen de plek bij MFA Pittelo en de skatebaan in het park.
- De volwassenen wijzen het Pittelose park als favoriete plek aan.

LEGENDA

- Kinderen
- Jongeren
- Volwassenen
- Beste plek bosjes, water...
- Beste speelplek
- Goed voetballen
- Beste sport-/beweegplek
- Beste sport-/beweegplek Assen
- Goede chillplek
- Goede sportplek
- Slechtste speelplek
- Slechtste sport-/beweegplek
- Slechtste chillplek
- Slechtste sportplek
- Niet komen
- Beste ontmoet-/kijkpunt Assen
- Wens of opmerking
- Waar heb je een probleem
- Verbeteren route
- Favoriete ommetje
- Beweegrondje
- Route school
- Rondje skates, steps, enz...
- Oppervlakte speelplek

PITTELO 2 ACHTERGRONDINFORMATIE

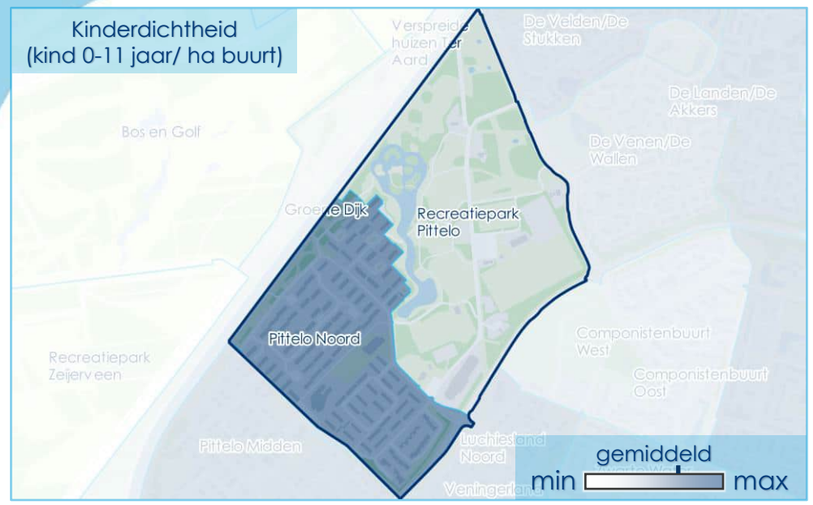

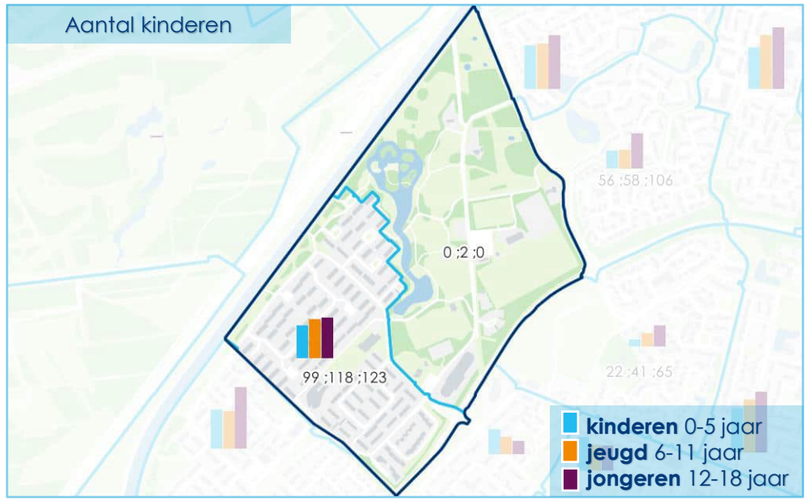

De kinderdichtheid in Pittelo Noord is hoog met ruim 7 kinderen (0-11 jaar) per hectare. Er wonen bijna 100 kinderen, ruim 110 jeugdigen en ruim 120 jongeren.

De informele speelruimte is bovengemiddeld in Pittelo Noord en ook de verdeling over verschillende typen informele speelruimte grijs, groen, water, is aanwezig.

De investering per kind (0-11 jaar) is onder het gemiddelde in Pittelo Noord met circa € 550 per kind. De voorzieningen in het Recreatiepark Pittelo zijn uiteraard ook voor de kinderen uit Pittelo Noord beschikbaar. Er liggen hier een aantal grote plekken met ruime investeringen zoals Pittelose Park en Wethouder Bergerweg Skatebaan.

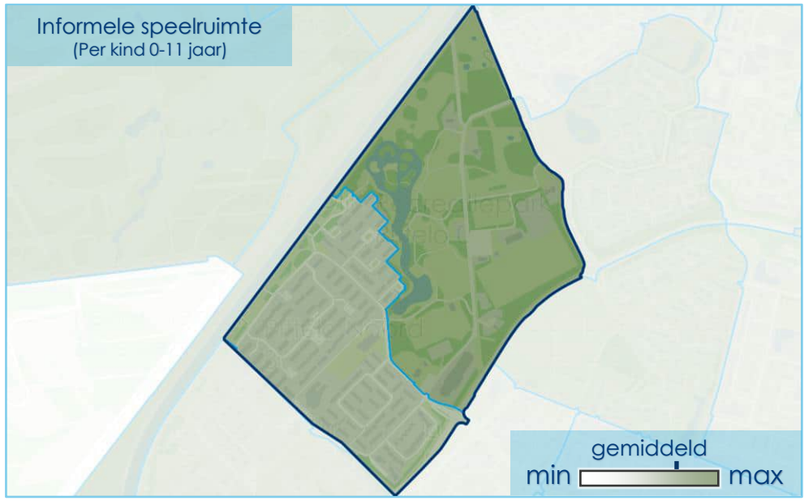

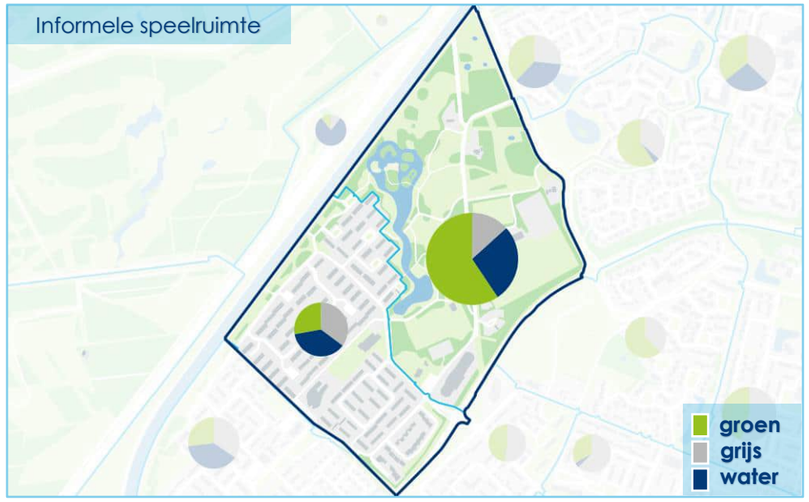

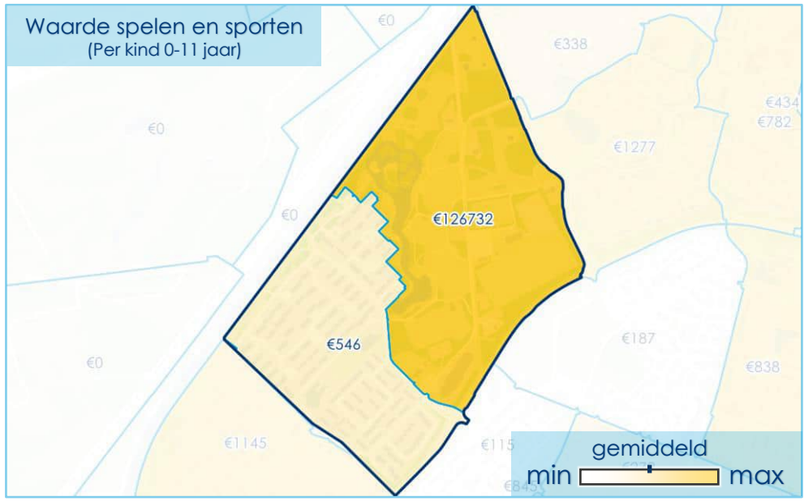

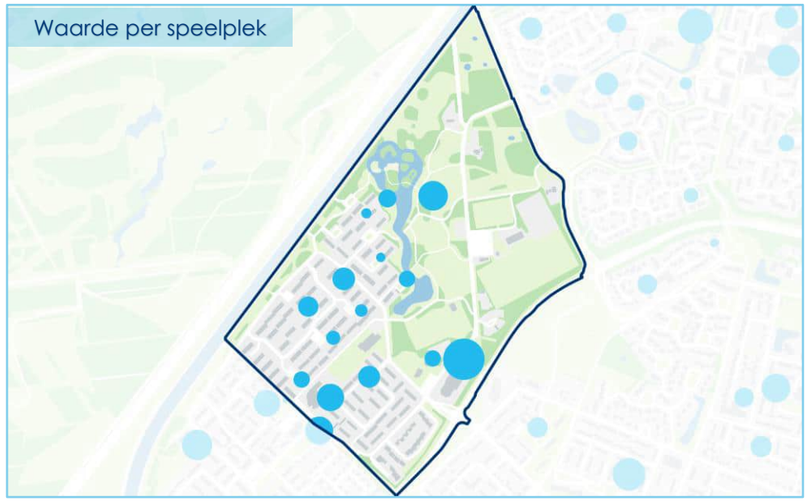

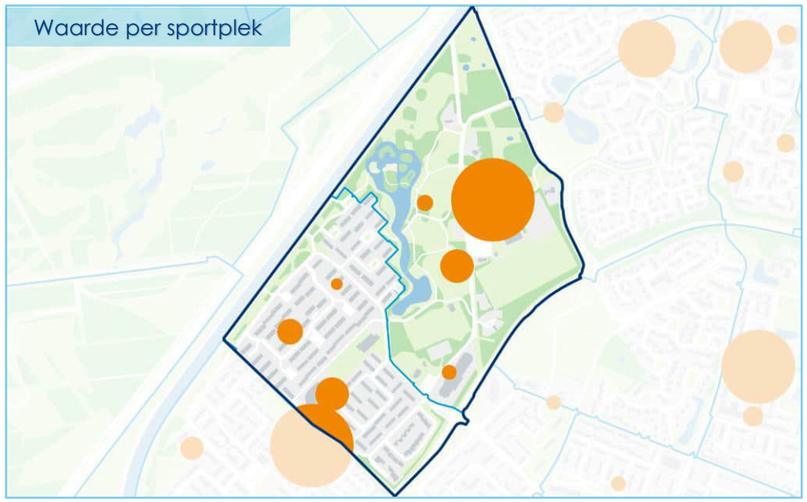

PEELO ONTWIKKELING BOSS-RUIMTE 0-12 JAAR

De wijk heeft geen grote barrières voor kinderen tot en met 10 jaar en functioneert dus als één grote speelbuurt. De kinderdichtheid is hoog en vraagt om een uitgebreid netwerk van grotere speelplekken met een hoog voorzieningenniveau. Deze worden aangevuld waar nodig met blokplekken en straatplekken meer gericht op doelgroep of ontmoetingsbehoefte van de straat. Het voorzieningenniveau op deze plekken kan omlaag en op de buurtplekken omhoog.

LEGENDA

PLEKKEN in de hoofdstructuur:

- Stadsplek spelen in park
- Stadsplek sporten in park
- Buurtplek spelen
- Buurtplek sporten
- Steunplek spelen
- Steunplek sporten

PLEKKEN in de nevenstructuur:

- Straatplek spelen, groen, ontmoeten, water
- Onderdeel van ....

OVERIG:

- Sportcomplex
- Winkelcentrum
- Basisschool
- Speeltuin
- Buurt-/wijkcentrum
- Zorginstelling
- Volkstuin
- Dierenweide
- Leeftijdscategorie

LIJNEN:

- Speelbarrière
- Speelroute

PEELO ONTWIKKELING BOSS-RUIMTE 12+ JAAR

Er wonen in Peelo ruim 600 jongeren en dit blijft voorlopig ook zo. Er moeten dus voor hen minimaal 6 goede sportplekken zijn. Deze delen ze vaak met de jeugd. Net over de buurtgrens liggen nog een aantal plekken. Er worden twee centrale nieuwe sport- en beweeggebieden aangewezen om buiten de schoolpleinen om voor alle doelgroepen een impuls te geven aan samen sporten en bewegen in een groene omgeving.

LEGENDA

PLEKKEN in de hoofdstructuur:

- Stadsplek spelen in park
- Stadsplek sporten in park
- Buurtplek spelen
- Buurtplek sporten
- Steunplek spelen
- Steunplek sporten
- Straatplek ontmoeten
- Beweegplek
- JOP

OVERIG:

- Sportcomplex
- Winkelcentrum
- Middelbare school
- Basisschool
- Speeltuin
- Buurt-/wijkcentrum
- Zorginstelling
- Volkstuin
- Dierenweide
- Leeftijdscategorie

LIJNEN:

- Verbindende routes (omgevingsvisie)
- Beweegroutes wijk
- Verbindende routes wijk

PEELO RESULTATEN BEWONERSBEVRAGING

- De favoriete routes lopen vooral langs het water, door het groen en langs het schoolplein.
- Kinderen vinden de waterzijdes en groene openbare ruimtes fijn. Kleine plekjes vinden ze niet leuk.
- Jongeren vinden de grotere sportplekken en de waterzijdes fijn.
- Volwassenen vinden ook grote plekken aantrekkelijker dan kleine. Ze hebben iets minder aandacht voor de informele groene ruimtes.

LEGENDA

- Kinderen
- Jongeren
- Volwassenen
- Beste plek bosjes, water...
- Beste speelplek
- Goed voetballen
- Beste sport-/beweegplek
- Beste sport-/beweegplek Assen
- Goede chillplek
- Goede sportplek
- Slechtste speelplek
- Slechtste sport-/beweegplek
- Slechtste chillplek
- Slechtste sportplek
- Niet komen
- Beste ontmoet-/kijkpunt Assen
- Wens of opmerking
- Waar heb je een probleem
- Verbeteren route
- Favoriete ommetje
- Beweegrondje
- Route school
- Rondje skates, steps, enz...
- Oppervlakte speelplek

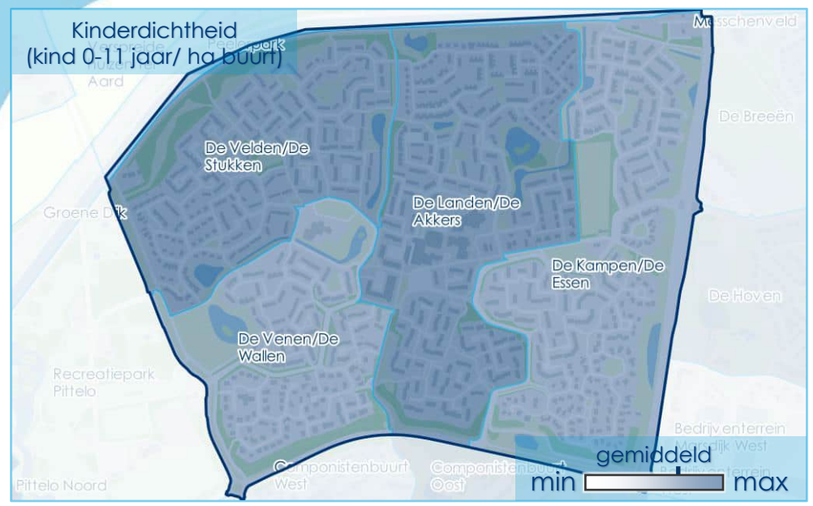

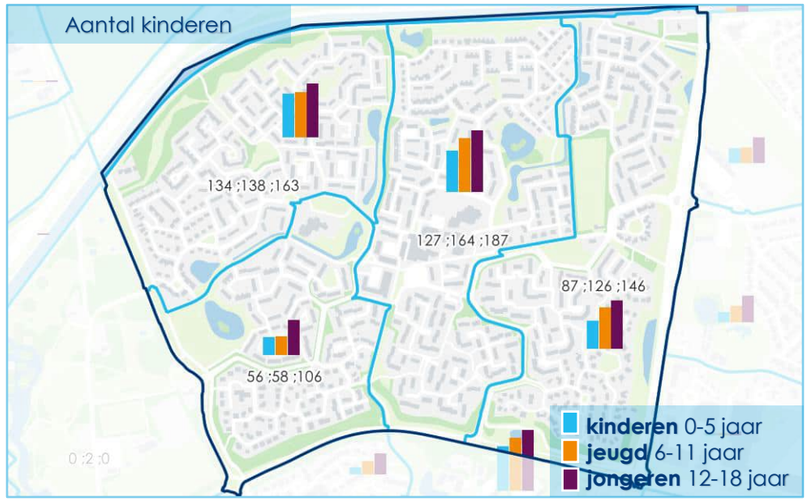

In De Velden/De Stukken en De Landen/De Akkers is een kinderdichtheid van boven de 7 kinderen tot en met 11 jaar per hectare. Ook in De Venen/De Wallen en De Kampen/De Essen ligt de kinderdichtheid boven de 4,5 kind 0-11 per hectare. Dat is bovengemiddeld hoog in Assen. De buurten De Velden/De Stukken en De Landen/De Akkers zijn ook buurten die in de top vijf staan qua aantallen kinderen. De buurten De Kampen/De Essen en De Venen/De Wallen vallen meer in de middenmoot als het gaat om aantallen kinderen. De hoeveelheid informele speelruimte is in alle buurten (ruim) onder het gemiddelde. De wijk is hiermee wat dichter bebouwd dan andere wijken. De informele speelruimte is behoorlijk divers in de totale wijk, er is naast openbaar groen en ruimte voor straatspel, ook ruimte om te spelen aan de rand van water en in de zomer op het water. Daartegenover staat dat de investeringen per kind boven het gemiddelde van Assen liggen met in De Venen/De Wallen ruim € 1270 per kind tot circa € 340 per kind in De Velden/De Stukken. Daarmee is de waarde per kind in twee buurten (ruim) boven het gemiddelde van Assen en in twee buurten onder het gemiddelde. De hogere waardes per kind komen met name doordat er veel speelplekken liggen, niet omdat de speelplekken een hoge waarde (€) hebben. Te zien is dat de investeringen voor sport vooral op twee plekken gedaan zijn, redelijk in het midden van de wijk.

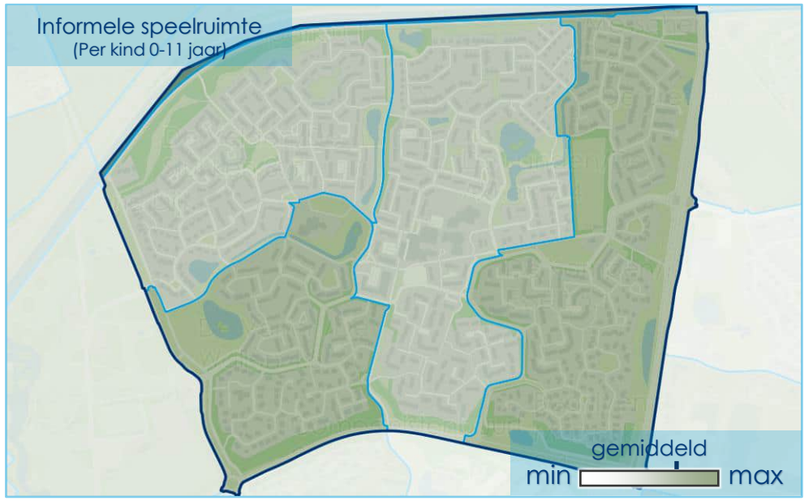

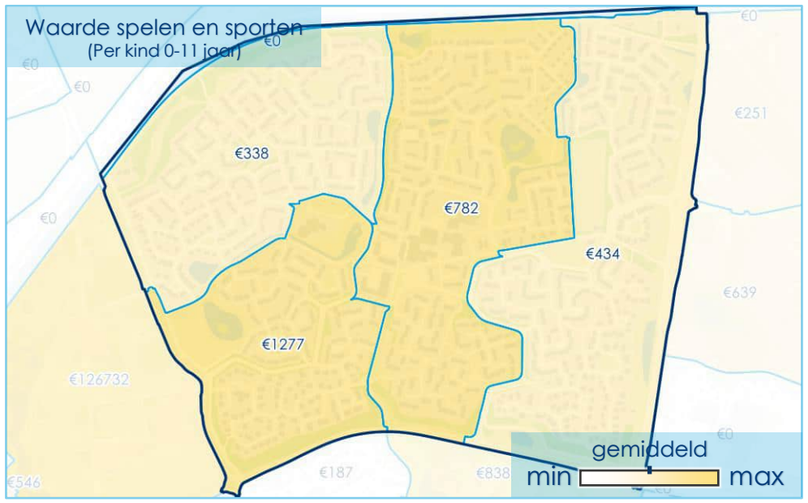

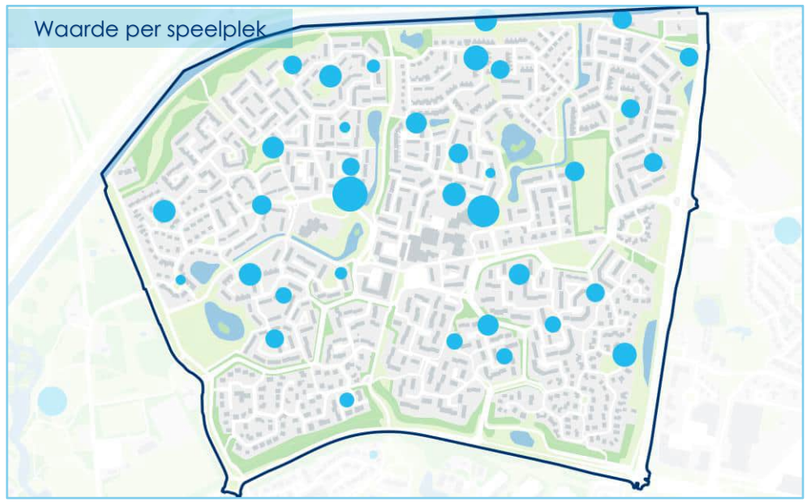

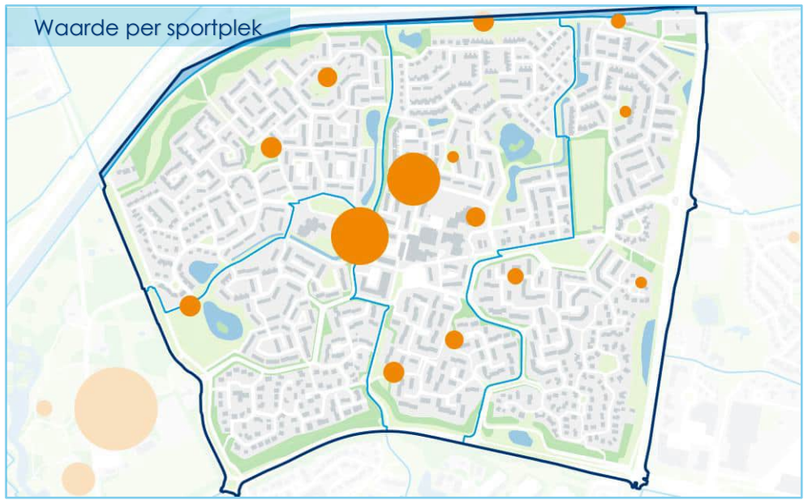

MARSDIJK ONTWIKKELING BOSS-RUIMTE 0-12 JAAR

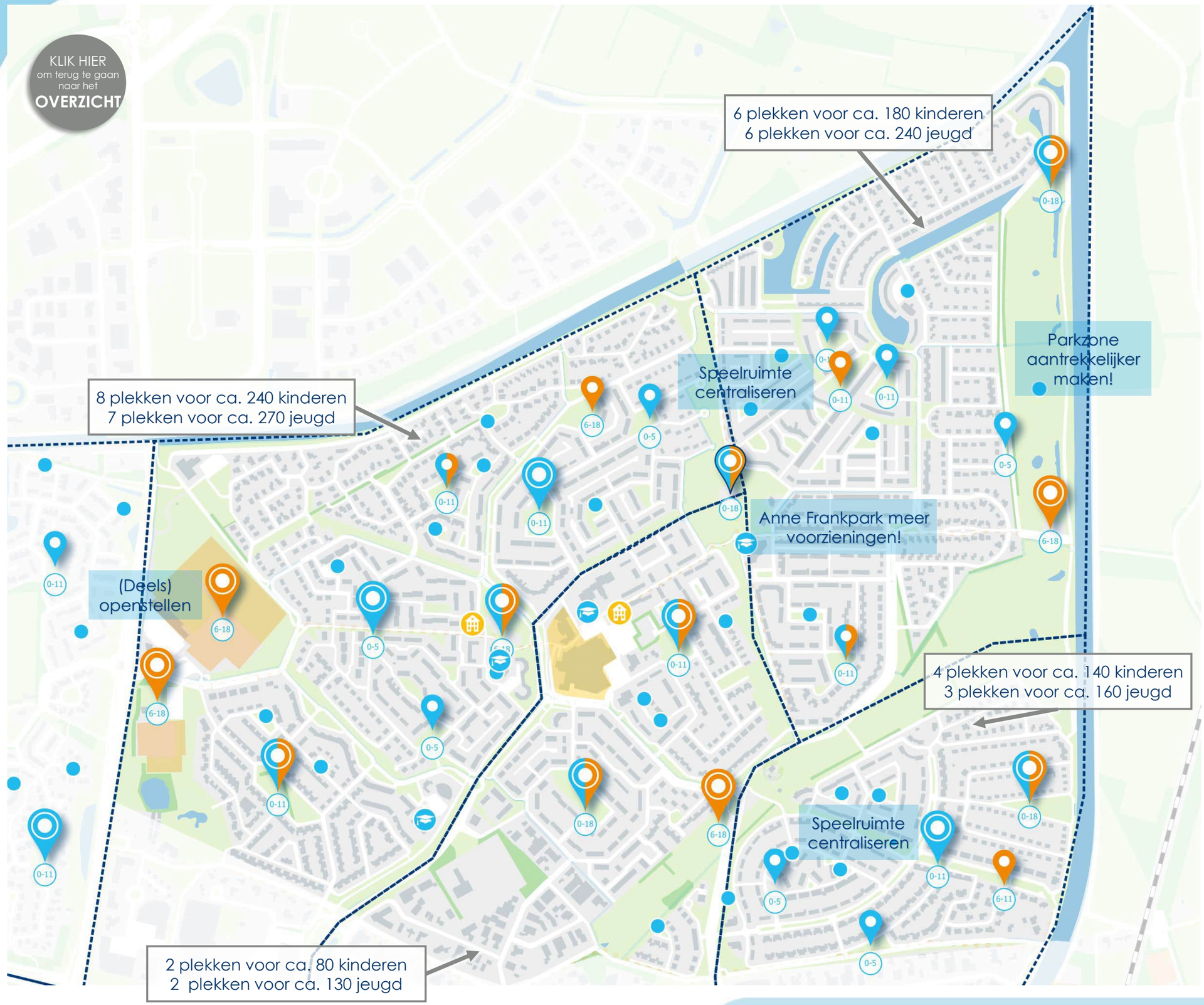

De kinderdichtheid is hier zeer hoog. Het Anne Frankpark is een belangrijke spil in de wijk. Door hier in de inrichting en met activiteiten de nadruk op te leggen ontstaat meer ontmoetingsruimte in de wijk binnen de groep kinderen als ook tussen de generaties. Het voorstel is om de echte ontmoet-, speel- en sportfuncties vooral te centraliseren op de grotere buurtplekken. De kleinere blok- en straatplekken zijn voor de directe omgeving en wat doelgroep-specifieker.

LEGENDA

PLEKKEN in de hoofdstructuur:

- Stadsplek spelen in park
- Stadsplek sporten in park
- Buurtplek spelen
- Buurtplek sporten
- Steunplek spelen
- Steunplek sporten

PLEKKEN in de nevenstructuur:

- Straatplek spelen, groen, ontmoeten, water
- Onderdeel van ....

OVERIG:

- Sportcomplex
- Winkelcentrum
- Basisschool
- Speeltuin
- Buurt-/wijkcentrum
- Zorginstelling
- Volkstuin
- Dierenweide
- Leeftijdscategorie

LIJNEN:

- Speelbarrière
- Speelroute

MARSDIJK ONTWIKKELING BOSS-RUIMTE 12+ JAAR

Er wonen nu circa 1.200 jongeren in Marsdijk, maar dit aantal daalt in de toekomst naar circa 1.000 jongeren. Het aantal sport- en ontmoetplekken moet daarom rond de 10 zijn. Nu is er eigenlijk maar 1 goede sportplek. De parkzones bij Havenkanaalpad en rondom de sportvelden dienen een goed ingerichte sportplek te krijgen. In het zuidelijk deel van de wijk ontbreekt ook nog een goede plek: in de omgeving van de kinderboerderij zoeken naar een locatie.

LEGENDA

PLEKKEN in de hoofdstructuur:

- Stadsplek spelen in park
- Stadsplek sporten in park
- Buurtplek spelen
- Buurtplek sporten
- Steunplek spelen
- Steunplek sporten
- Straatplek ontmoeten
- Beweegplek
- JOP

OVERIG:

- Sportcomplex
- Winkelcentrum
- Middelbare school
- Basisschool
- Speeltuin
- Buurt-/wijkcentrum
- Zorginstelling
- Volkstuin
- Dierenweide
- Leeftijdscategorie

LIJNEN:

- Verbindende routes (omgevingsvisie)
- Beweegroutes wijk
- Verbindende routes wijk

MARSDIJK RESULTATEN BEWONERSBEVRAGING

- De favoriete routes lopen door groen en langs het water.
- Voor kinderen is het Anne Frankpark veruit favoriet. Maar het kan hier leuker zeggen ze.
- Volwassenen vinden groter plekken fijner dan kleine. Maar gebruiksdruk is hoog en inrichting onvoldoende.
- Ook jongeren hebben vooral bij het Anne Frankpark een reactie achter gelaten. Zij willen hier ook wat.

LEGENDA

Kinderen | Jongeren | Volwassenen

- Beste plek bosjes, water...
- Beste speelplek
- Goed voetballen
- Beste sport-/beweegplek
- Beste sport-/beweegplek Assen
- Goede chillplek
- Goede sportplek
- Slechtste speelplek
- Slechtste sport-/beweegplek
- Slechtste chillplek
- Slechtste sportplek
- Niet komen
- Beste ontmoet-/kijkpunt Assen
- Wens of opmerking
- Waar heb je een probleem
- Verbeteren route

- Favoriete ommetje
- Beweegrondje
- Route school
- Rondje skates, steps, enz...

- Oppervlakte speelplek

MARSDIJK ACHTERGRONDINFORMATIE

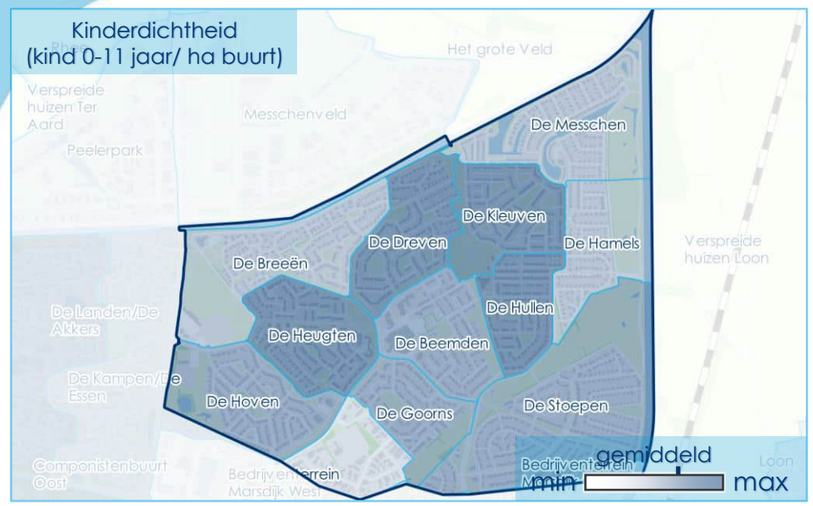

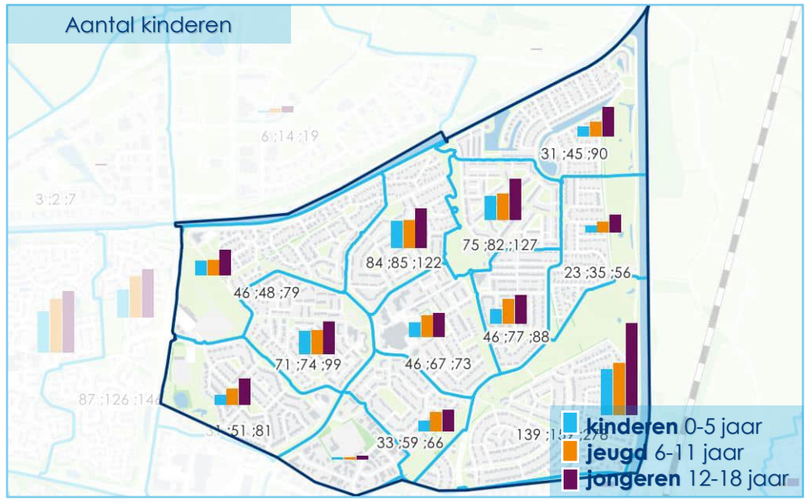

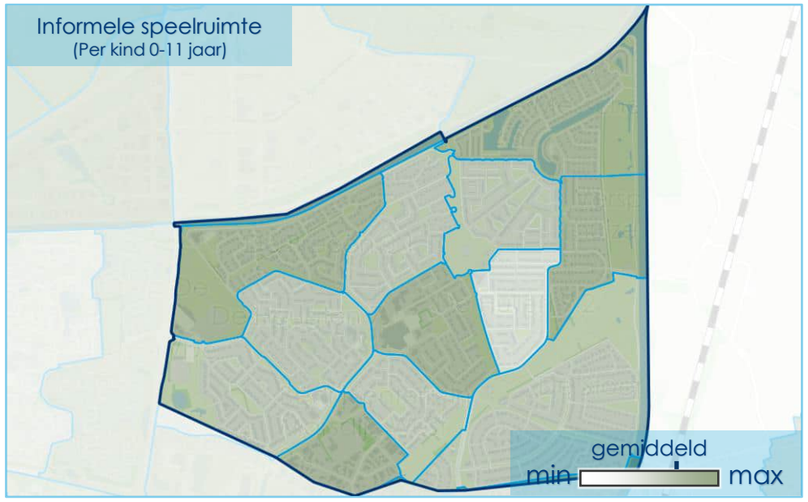

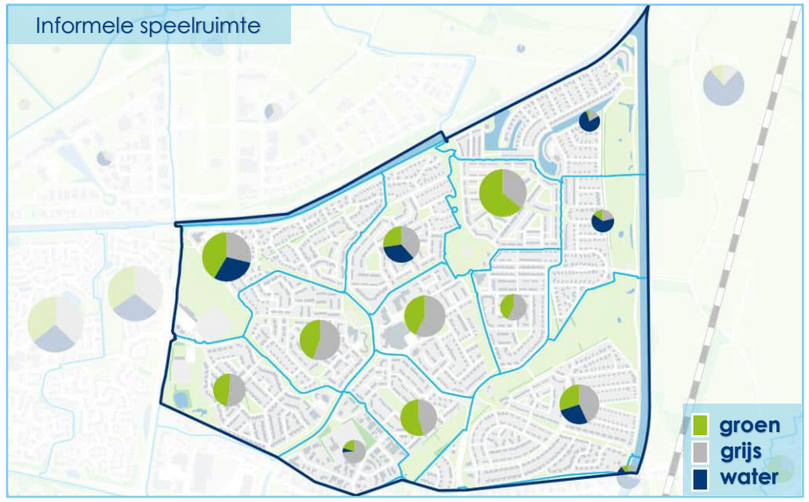

De kinderdichtheid in Marsdijk is het hoogste in De Hullen, De Dreven, De Kleuven en De Heugten met meer dan 7 kinderen van 0 t/m 11 jaar per hectare. Ook de buurten De Beemden, De Goorns en De Stoepen liggen nog boven het gemiddelde. De Breeën, De Messchen en De Hoven hebben een kinderdichtheid rond het gemiddelde. Qua aantallen wonen de meeste kinderen (ca. 140 0-5 jarigen) in De Stoepen. In De Dreven, De Kleuven en De Heugten wonen ook nog meer dan 70 kinderen (0-5 jarigen). In de overige buurten minder dan 50. In De Stoepen wonen ook meer dan 100 jeugdigen. De jongerenpiek is voorbij; in alle buurten wonen ruim meer jongeren dan jeugdigen en zeker meer dan kinderen.

In de meeste buurten is de informele speelruimte rond het gemiddelde. In de buurten aan de rand is er wat meer. De informele speelruimte bevat veel groene ruimte en in diverse buurten is er ook water om in de zomer aan de kanten te spelen.

De investeringen per kind (waarde spelen en sporten) loopt flink uiteen tussen de buurten. De meeste waarde is geïnvesteerd in De Beemden met ruim € 1280 tot de laagste waarde per kind (0-11 jaar) in De Goorns met net iets minder dan € 210. In De Beemden wonen weinig kinderen maar er liggen wel veel en grotere speelplekken. In Goorns ligt maar één speelplek.

Op de speelplekken is een gemiddelde investering per plek gedaan. De hoogste investering qua speelvoorzieningen betreft een plek met iets meer dan € 32.000. In de wijk liggen drie plekken met een grote sportinvestering: Anne Frankpark, Dr. J. M. den Uylplantsoen en op het schoolplein van de Marskramer.

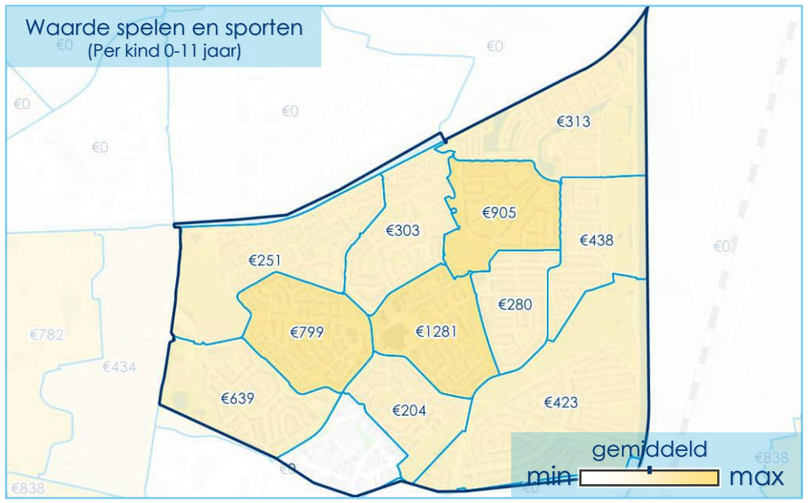

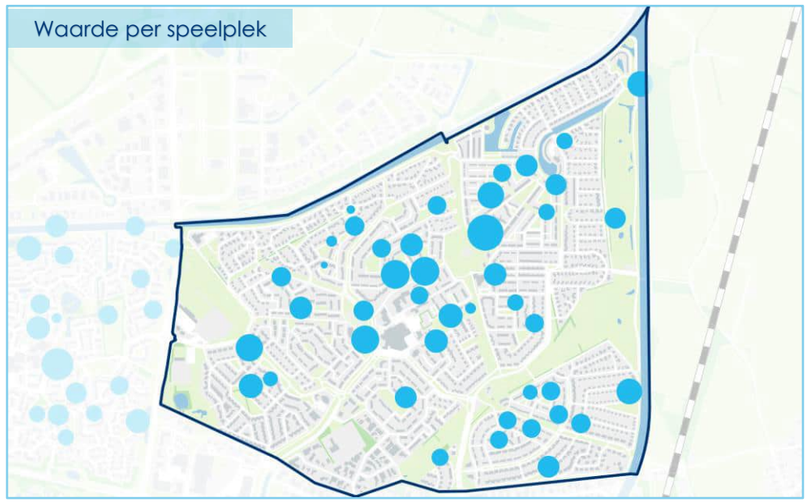

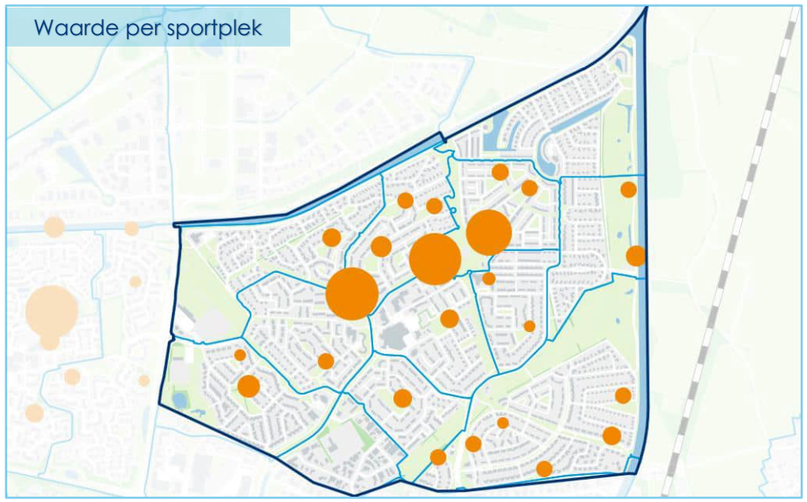

LARIKS 1 ONTWIKKELING BOSS-RUIMTE 0-12 JAAR

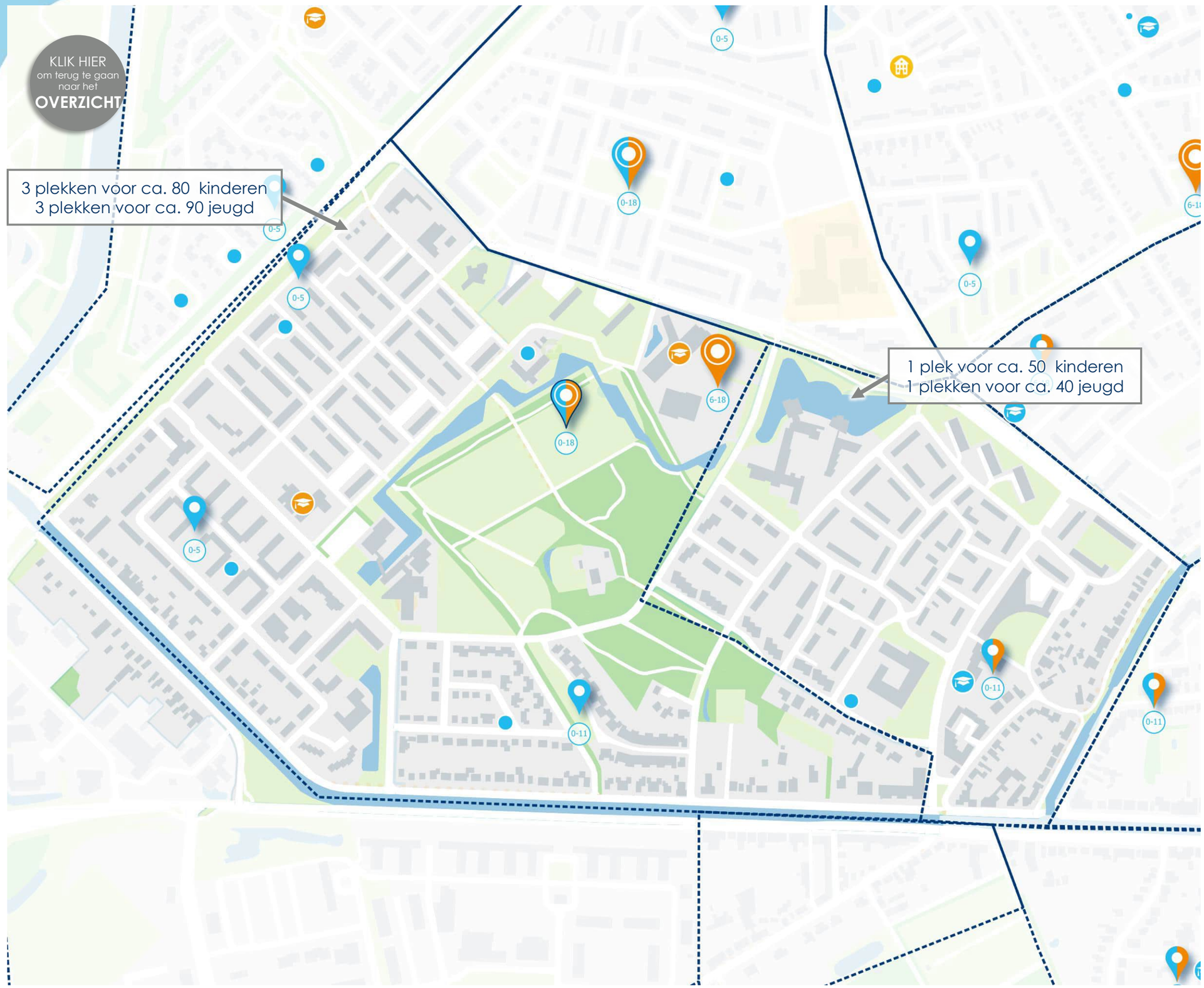

De speelplekken liggen goed gespreid over de verschillende buurten. Maar geen van de plekken is een echte buurtspeelplek. Door het Larikspark een mooie grote plek te geven gaan ouders met kinderen op pad naar het park en ontmoeten ze elkaar. In iedere buurt is een blokplek (ter ondersteuning en voor het korter spelen) dan voldoende. Sporten voor oudere jeugd en jongeren kan op het plein van het Vincent van Goghcollege.

LEGENDA

PLEKKEN in de hoofdstructuur:

- Stadsplek spelen in park
- Stadsplek sporten in park
- Buurtplek spelen
- Buurtplek sporten
- Steunplek spelen
- Steunplek sporten

PLEKKEN in de nevenstructuur:

- Straatplek spelen, groen, ontmoeten, water
- Onderdeel van ....

OVERIG:

- Sportcomplex
- Winkelcentrum
- Basisschool
- Speeltuin
- Buurt-/wijkcentrum
- Zorginstelling
- Volkstuin
- Dierenweide
- Leeftijdscategorie

LIJNEN:

- Speelbarrière
- Speelroute

LARIKS 1 ONTWIKKELING BOSS-RUIMTE 12+ JAAR

In heel Lariks wonen circa 300 jongeren. Met 3 plekken kan dus goed invulling gegeven worden aan het sporten en bewegen voor hen.

- Sporten voor oudere jeugd en jongeren kan op het plein van het Vincent van Goghcollege. Het Larikspark moet een plek worden waar ook verenigingen sporten en toernooitjes plaatsvinden.

LEGENDA

PLEKKEN in de hoofdstructuur:

- Stadsplek spelen in park
- Stadsplek sporten in park
- Buurtplek spelen
- Buurtplek sporten
- Steunplek spelen
- Steunplek sporten
- Straatplek ontmoeten
- Beweegplek
- JOP

OVERIG:

- Sportcomplex
- Winkelcentrum
- Middelbare school
- Basisschool
- Speeltuin
- Buurt-/wijkcentrum
- Zorginstelling
- Volkstuin
- Dierenweide
- Leeftijdscategorie

LIJNEN:

- Verbindende routes (omgevingsvisie)
- Beweegroutes wijk
- Verbindende routes wijk

LARIKS 1 RESULTATEN BEWONERSBEVRAGING

- De routes lopen door het park en langs het kanaal.
- Er zijn weinig reacties van kinderen.
- Jongeren geven vooral een positieve reactie op de voorzieningen bij de middelbare school (Vincent van Goghcollege).
- Volwassenen kiezen het Larikspark als favoriete plek. Kleinere plekken worden minder leuk gevonden.

LEGENDA

- Kinderen
- Jongeren
- Volwassenen
- Beste plek bosjes, water...
- Beste speelplek
- Goed voetballen
- Beste sport-/beweegplek
- Beste sport-/beweegplek Assen
- Goede chillplek
- Goede sportplek
- Slechtste speelplek
- Slechtste sport-/beweegplek
- Slechtste chillplek
- Slechtste sportplek
- Niet komen
- Beste ontmoet-/kijkpunt Assen
- Wens of opmerking
- Waar heb je een probleem
- Verbeteren route
- Favoriete ommetje
- Beweegrondje
- Route school
- Rondje skates, steps, enz...
- Oppervlakte speelplek

LARIKS 1 ACHTERGRONDINFORMATIE

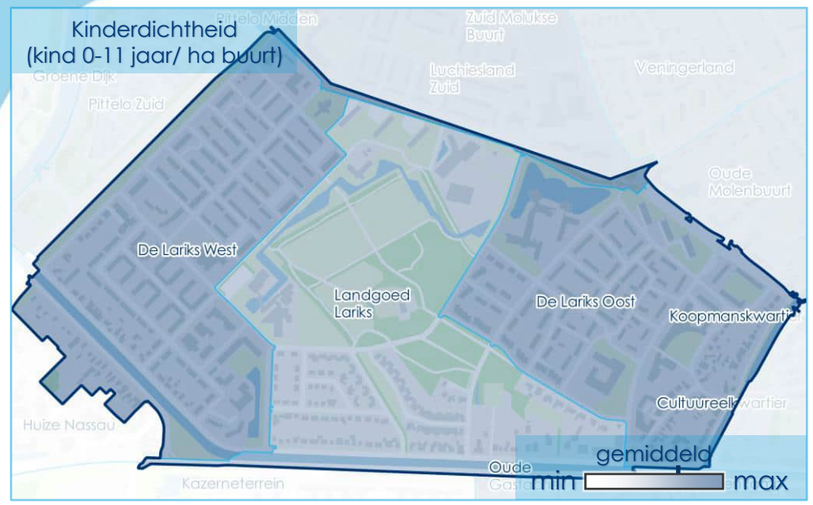

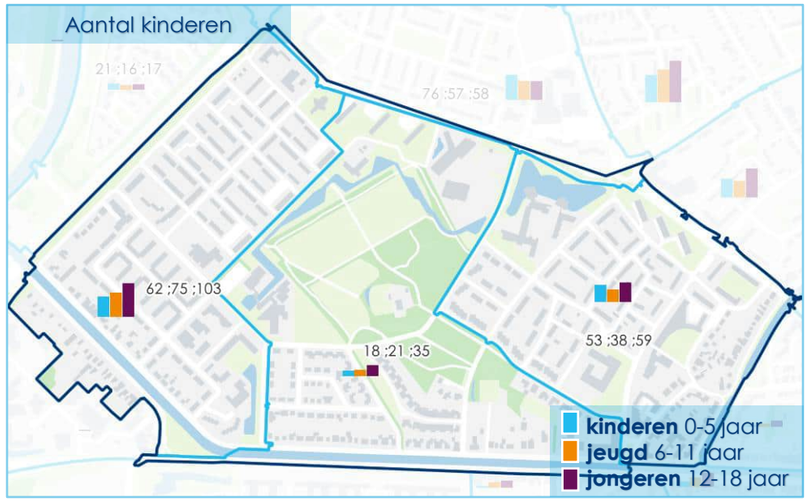

In de buurten De Lariks West en De Lariks Oost is de kinderdichtheid (0-11 jaar per hectare) bovengemiddeld. In buurt Landgoed Lariks de kinderdichtheid gemiddeld.

Kinderen (0-11 jaar) hebben beschikking over een bovengemiddelde hoeveelheid informele speelruimte, die ook wel redelijk divers is. Het park (Lariks) en de waterranden hieromheen zorgen voor veel informele speelruimte.

De investeringen per kind (waarde spelen en sporten per kind 0-11 jaar) blijven iets achter ten opzichte van het gemiddelde in Assen. Vooral in de buurten De Lariks West en Oost. De grotere speelplek in het park ten opzichte van het weinige aantal kinderen in Landgoed Lariks zorgt voor een vertekend beeld. Over het algemeen zijn de investeringen per plek niet hoog. Ook zijn er relatief gezien niet veel plekken.

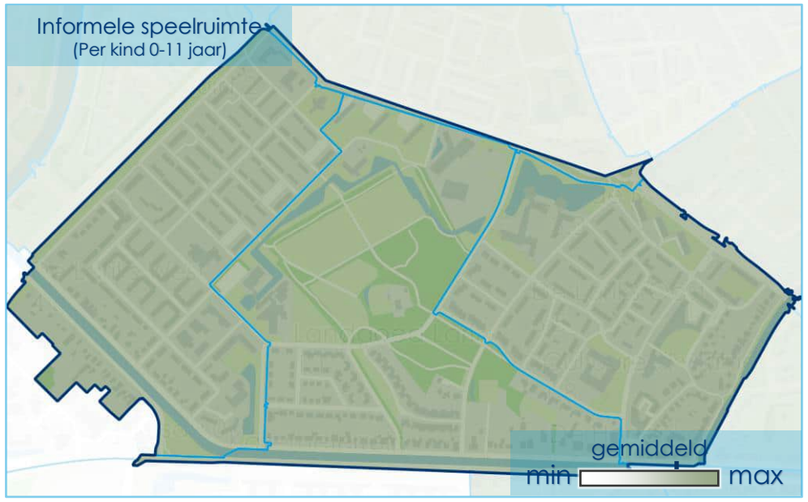

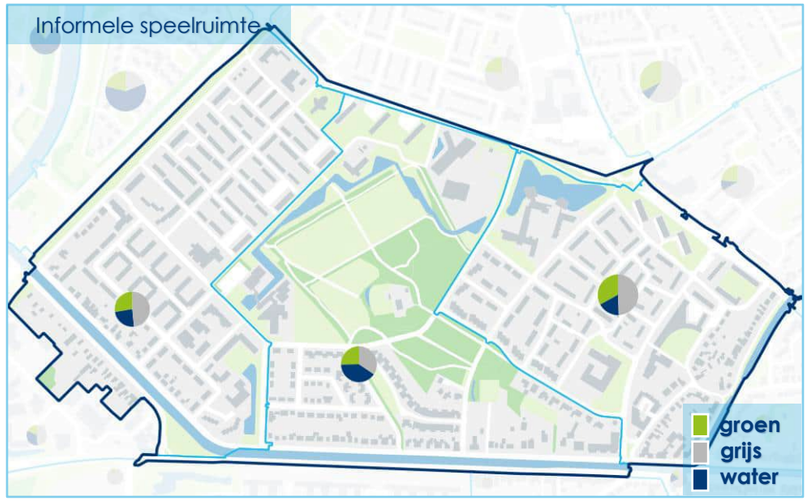

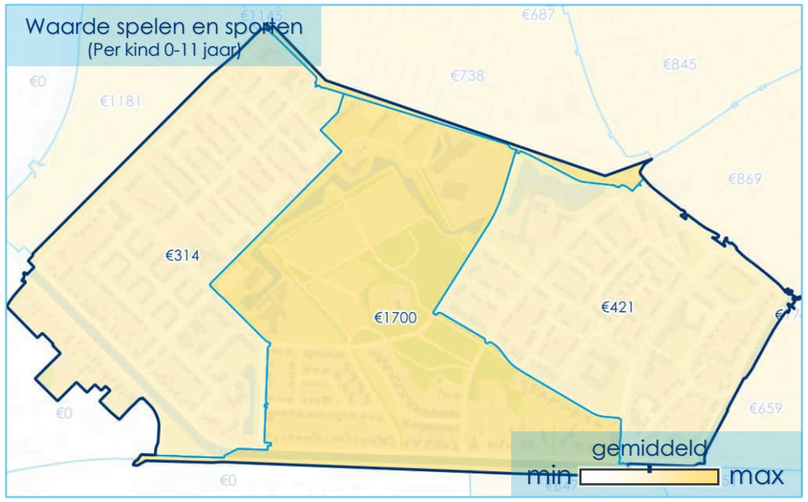

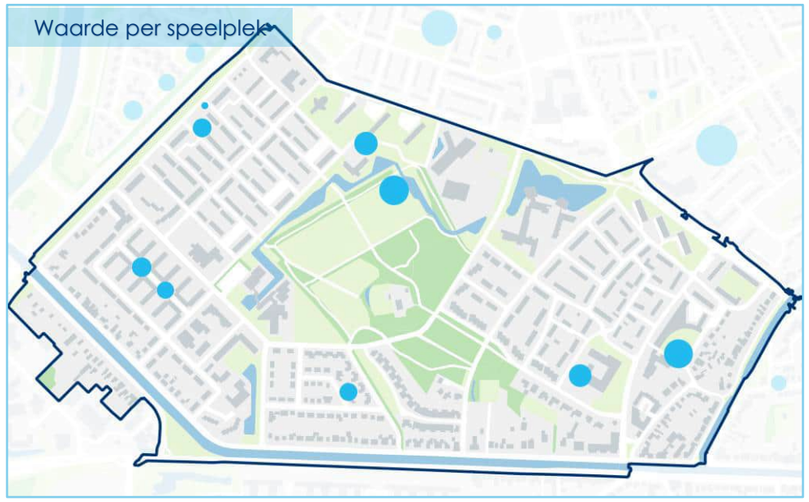

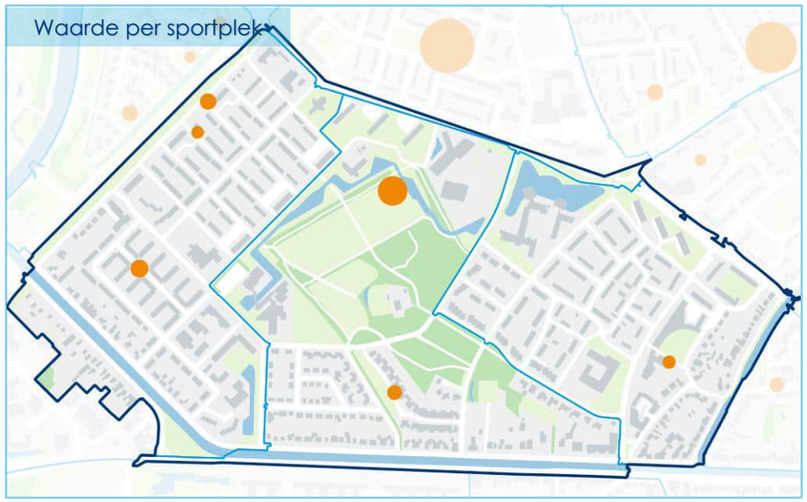

LARIKS 2 ONTWIKKELING BOSS-RUIMTE 0-12 JAAR

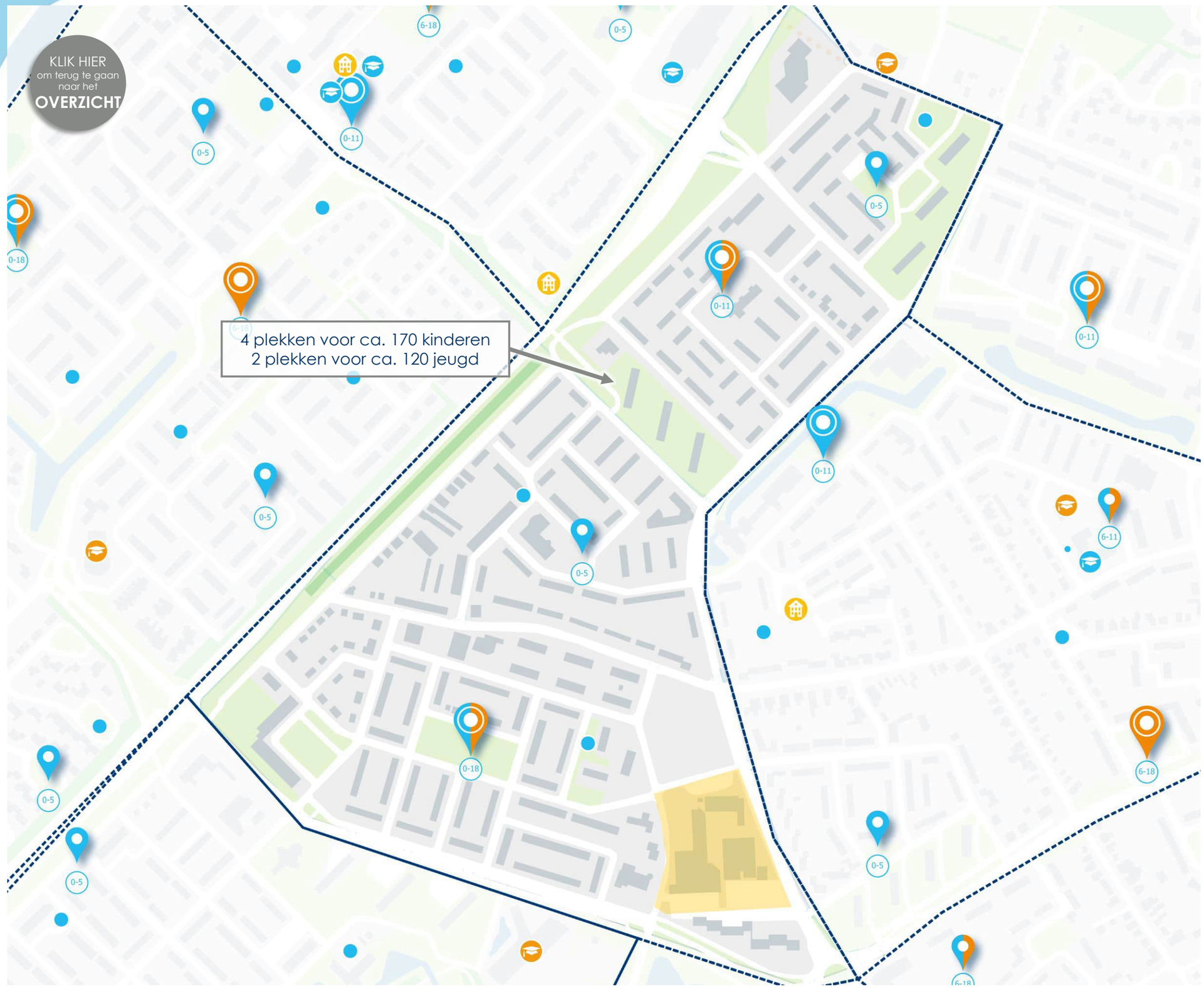

Dit deel van Lariks bestaat uit verschillende buurtjes met in elk buurtje wel een plek. Aan de noordkant is geen echte buurtplek en is een nieuwe locatie aangewezen. De speeltuin Stadhouderslaan is de centrale buurtplek voor de zuidkant van de buurt.

LEGENDA

PLEKKEN in de hoofdstructuur:

- Stadsplek spelen in park
- Stadsplek sporten in park
- Buurtplek spelen
- Buurtplek sporten
- Steunplek spelen
- Steunplek sporten

PLEKKEN in de nevenstructuur:

- Straatplek spelen, groen, ontmoeten, water
- Onderdeel van ....

OVERIG:

- Sportcomplex
- Winkelcentrum
- Basisschool
- Speeltuin
- Buurt-/wijkcentrum
- Zorginstelling
- Volkstuin
- Dierenweide
- Leeftijdscategorie

LIJNEN:

- Speelbarrière
- Speelroute

LARIKS 2 ONTWIKKELING BOSS-RUIMTE 12+ JAAR

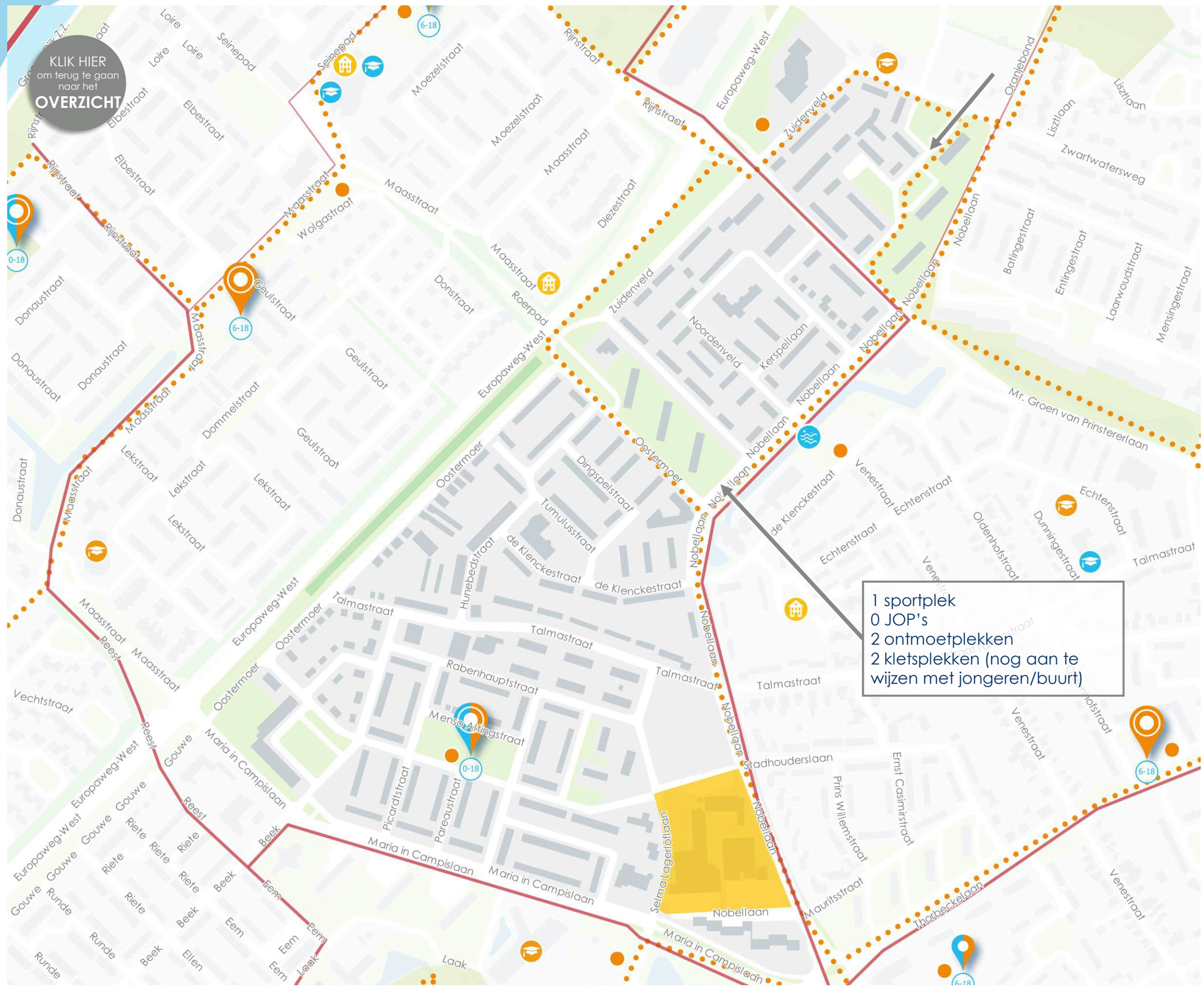

In heel Lariks wonen circa 300 jongeren. Met 3 plekken kan dus goed invulling gegeven worden aan het sporten en bewegen voor hen.

- Sporten voor oudere jeugd en jongeren kan op het plein van het Vincent van Goghcollege. Het Larikspark moet een plek worden waar ook verenigingen sporten en toernooitjes plaatsvinden. In dit deel is er een sportplek in de speeltuin en voor jongeren aan de noordkant ligt het Pittelose Park dichtbij.

LEGENDA

PLEKKEN in de hoofdstructuur:

- Stadsplek spelen in park
- Stadsplek sporten in park
- Buurtplek spelen
- Buurtplek sporten
- Steunplek spelen
- Steunplek sporten
- Straatplek ontmoeten
- Beweegplek
- JOP

OVERIG:

- Sportcomplex
- Winkelcentrum
- Middelbare school
- Basisschool
- Speeltuin
- Buurt-/wijkcentrum
- Zorginstelling
- Volkstuin
- Dierenweide
- Leeftijdscategorie

LIJNEN:

- Verbindende routes (omgevingsvisie)
- Beweegroutes wijk
- Verbindende routes wijk

LARIKS 2 RESULTATEN BEWONERSBEVRAGING

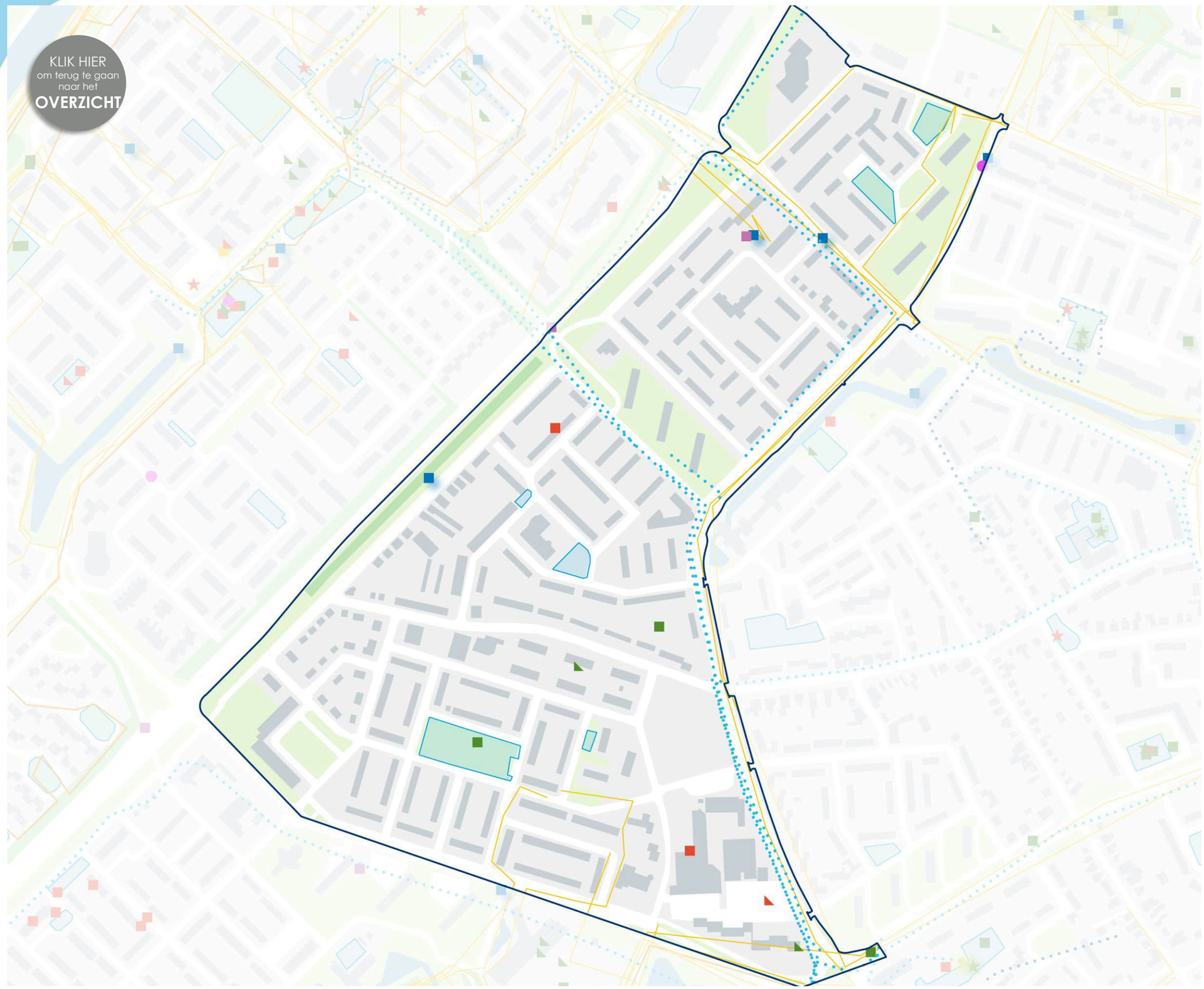

- Er zijn bijna geen favoriete ommetjes of beweegrondjes ingetekend.
- Ook hebben respondenten van alle leeftijdsgroepen nauwelijks favoriete en minder favoriete punten aangegeven.

LEGENDA

- Kinderen
- Jongeren
- Volwassenen
- Beste plek bosjes, water...
- Beste speelplek
- Goed voetballen
- Beste sport-/beweegplek
- Beste sport-/beweegplek Assen
- Goede chillplek
- Goede sportplek
- Slechtste speelplek
- Slechtste sport-/beweegplek
- Slechtste chillplek
- Slechtste sportplek
- Niet komen
- Beste ontmoet-/kijkpunt Assen
- Wens of opmerking
- Waar heb je een probleem
- Verbeteren route
- Favoriete ommetje
- Beweegrondje
- Route school
- Rondje skates, steps, enz...
- Oppervlakte speelplek

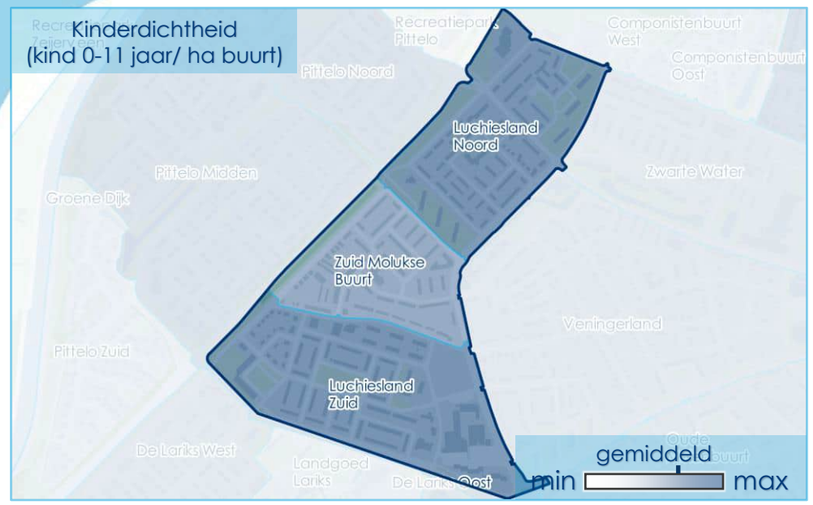

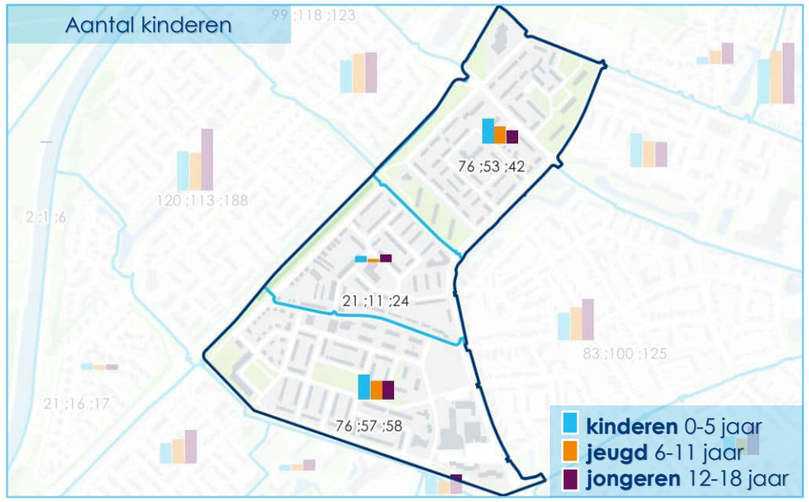

Er is een opvallend verschil in kinderdichtheid tussen de buurten. In Luchiesland Noord en Zuid is de dichtheid bovengemiddeld (aantal 0-11 jarigen per hectare), respectievelijk 9 en 7. In de Zuid Molukse Buurt is dit slechts 3 per hectare. In alle buurten blijft het aantal kinderen, jeugd en jongeren onder de 80. Opvallend is ook dat in de buurten Luchiesland Noord en Zuid het aantal kinderen groter is dan het aantal jeugdigen.

Er is in de buurten Luchiesland Zuid en Zuid Molukse Buurt bovengemiddelde hoeveelheid informele speelruimte per kind (0-11 jaar). In Luchiesland Noord is dit rond het gemiddelde. De informele speelruimte bestaat in deze wijk veelal uit verharding en iets minder groen, het ontbreekt aan water.

De waarde per kind (0-11 jaar) blijft vooral in Luchiesland Noord ver achter bij het gemiddelde met een investering van circa € 120 per kind. In Luchiesland Zuid en de Zuid Molukse Buurt zijn de investeringen per kind zo rond het gemiddelde met circa € 740 en € 690. In Luchiesland Zuid ligt bijvoorbeeld een ruim ingerichte plek aan de Stadhouderslaan. In de Zuid Molukse Buurt liggen twee kleinere plekken, er wonen echter ook minder kinderen. In Luchiesland Noord zijn er slechts twee kleine plekken.

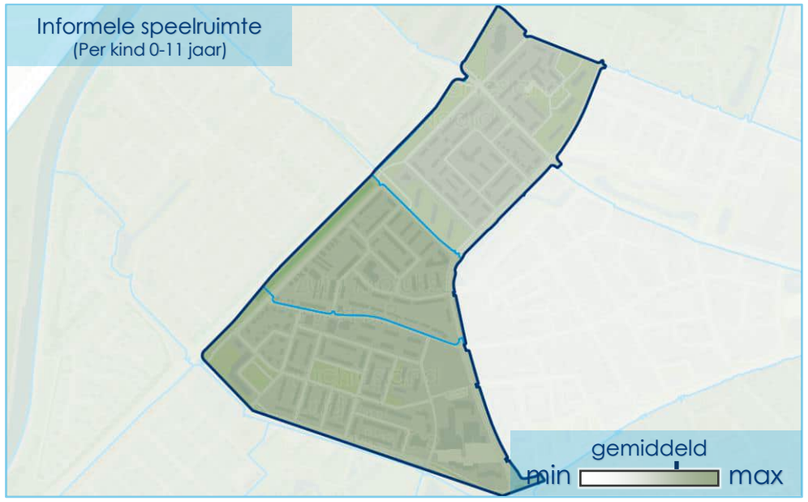

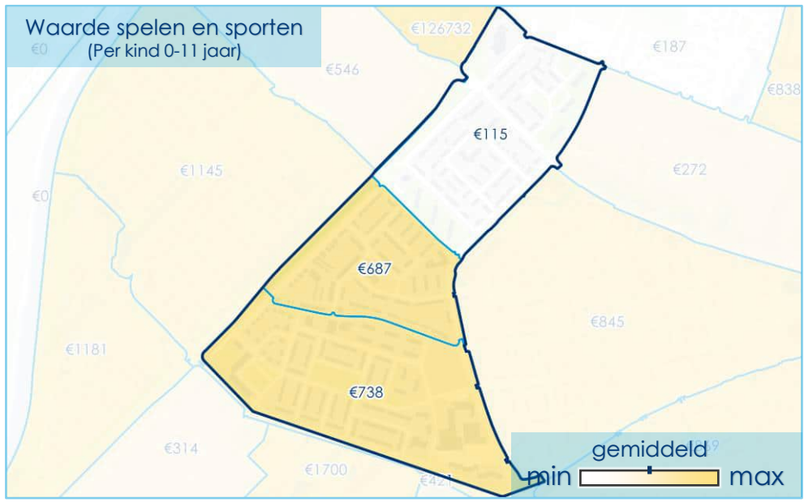

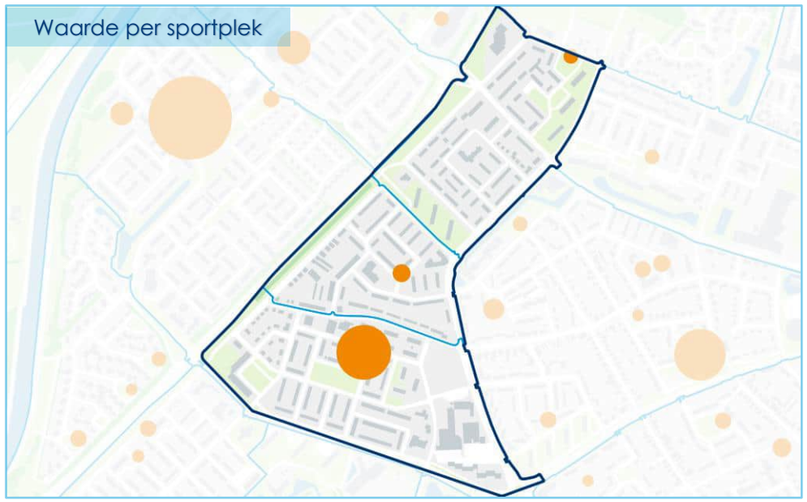

NOORDERPARK 1 ONTWIKKELING BOSS-RUIMTE 0-12 JAAR

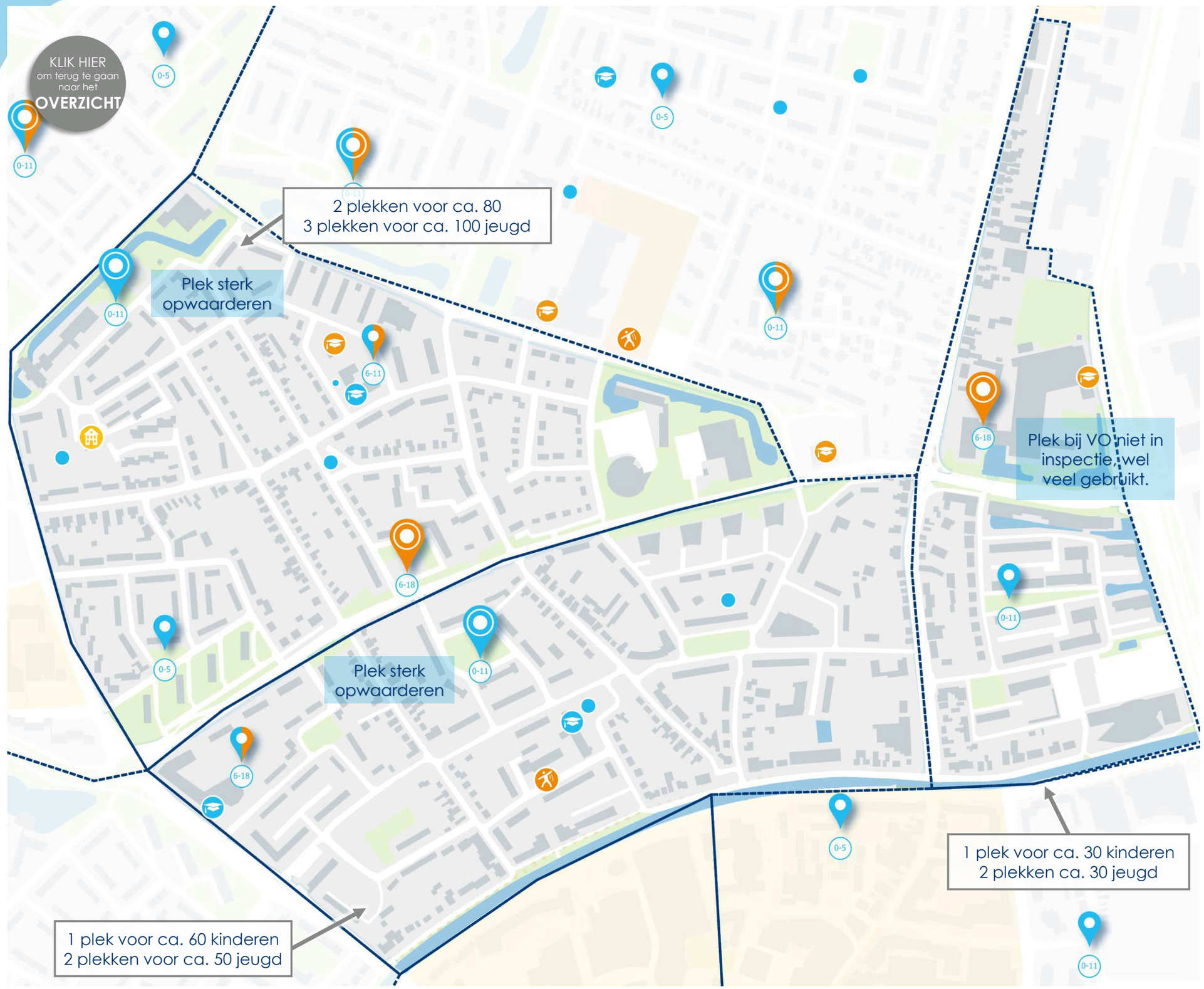

Het ontbreekt hier aan mooie centrale plekken voor de buurt. Het combineren van spelen en sporten wordt daarmee ook lastig. De plekken die wat groter zijn, zijn vaak een schoolplein. Door enkele plekken heel goed in te richten kan een (oppas)ouder met kind altijd ergens terecht. Overige plekken zijn dan ook meer ondersteunend. Ontmoeting creëren blijft door buurtopbouw lastig. Dit gecombineerd met de lage kinderdichtheid maakt de kans op samenspelen laag.

LEGENDA

PLEKKEN in de hoofdstructuur:

- Stadsplek spelen in park
- Stadsplek sporten in park
- Buurtplek spelen
- Buurtplek sporten
- Steunplek spelen
- Steunplek sporten

PLEKKEN in de nevenstructuur:

- Straatplek spelen, groen, ontmoeten, water
- Onderdeel van ....

OVERIG:

- Sportcomplex
- Winkelcentrum
- Basisschool
- Speeltuin
- Buurt-/wijkcentrum
- Zorginstelling
- Volkstuin
- Dierenweide
- Leeftijdscategorie

LIJNEN:

- Speelbarrière
- Speelroute

NOORDERPARK 1 ONTWIKKELING BOSS-RUIMTE 12+ JAAR

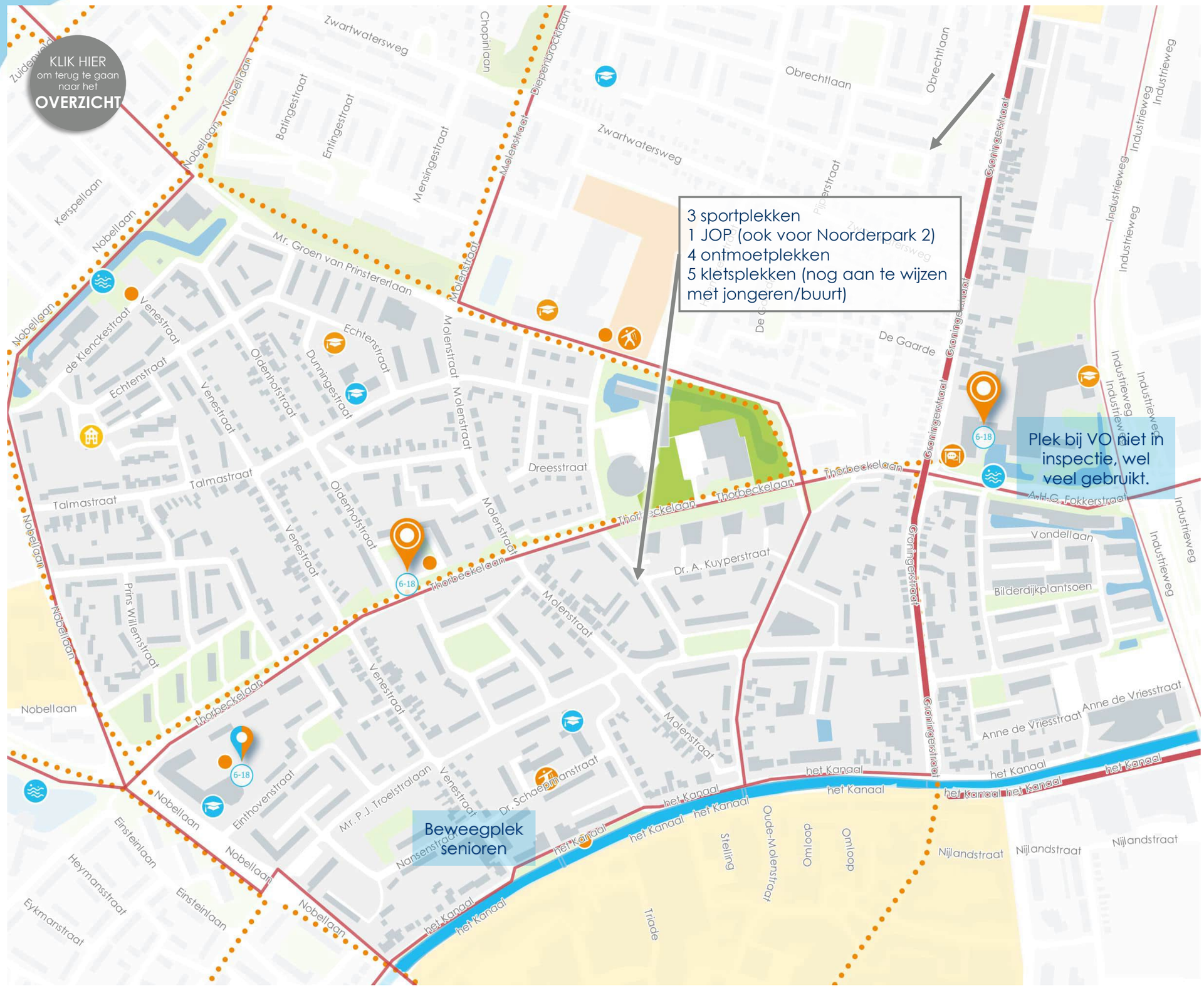

Er wonen hier circa 250 jongeren en dit blijft ongeveer gelijk. De Cruyff Court aan de Thorbeckelaan, het schoolplein van Het Kompas en de sportvoorziening bij het Dr. Nassau College (Quintus en Penta) zijn voldoende voorziening voor jongeren. Daarnaast ligt ook het centrum om de hoek waar van alles te beleven en ontmoeten is.

LEGENDA

PLEKKEN in de hoofdstructuur:

- Stadsplek spelen in park
- Stadsplek sporten in park
- Buurtplek spelen
- Buurtplek sporten
- Steunplek spelen
- Steunplek sporten
- Straatplek ontmoeten
- Beweegplek
- JOP

OVERIG:

- Sportcomplex
- Winkelcentrum
- Middelbare school
- Basisschool
- Speeltuin
- Buurt-/wijkcentrum
- Zorginstelling
- Volkstuin
- Dierenweide
- Leeftijdscategorie

LIJNEN:

- Verbindende routes (omgevingsvisie)
- Beweegroutes wijk
- Verbindende routes wijk

NOORDERPARK 1 RESULTATEN BEWONERSBEVRAGING

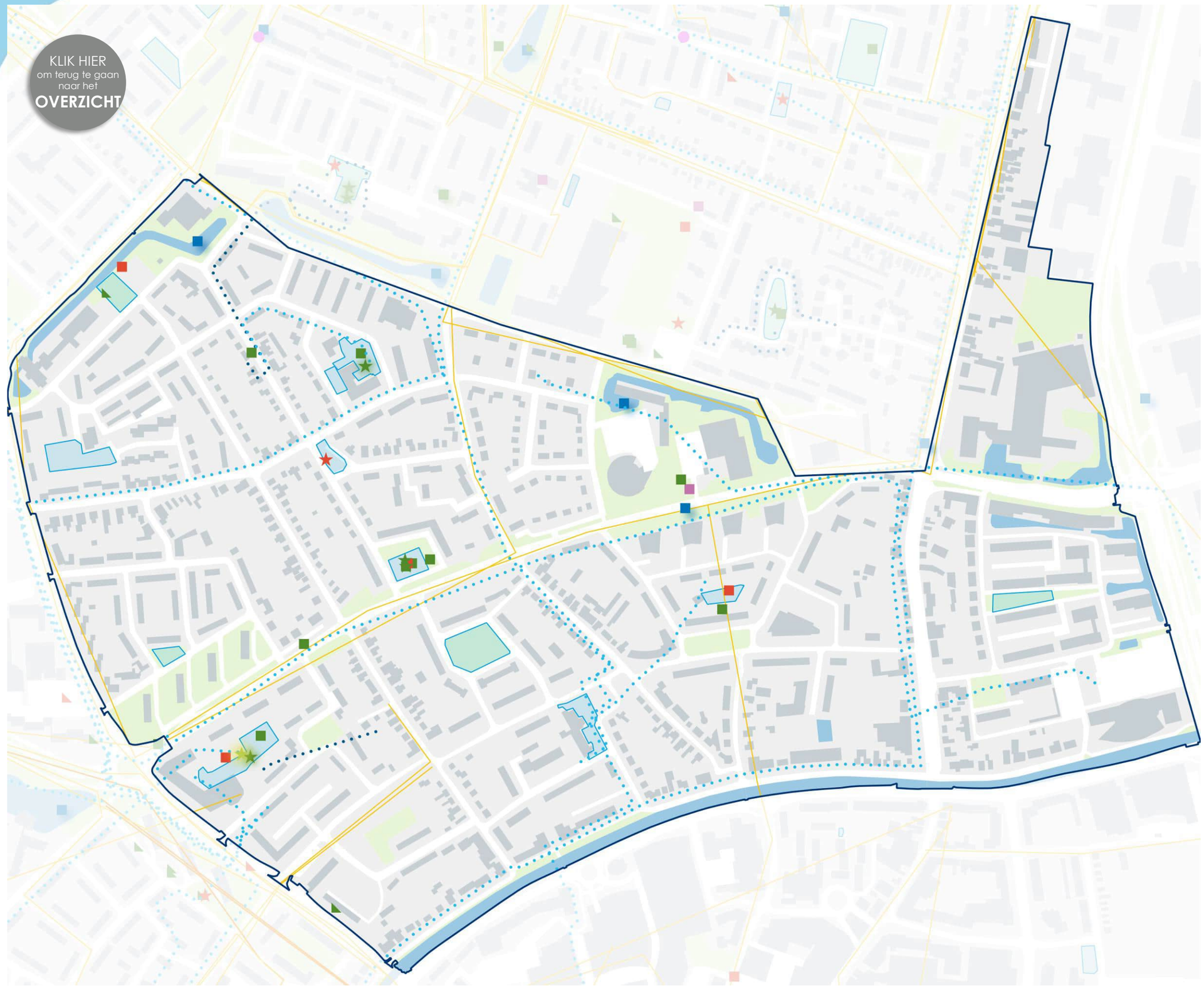

- Er zijn nauwelijks beweegrondjes of favoriete ommetjes aangegeven.
- Kinderen geven aan het schoolplein van Het Kompas en Maria in Campis leuk te vinden.
- Jongeren hebben hier nauwelijks reacties achtergelaten.
- Ook volwassenen hebben nauwelijks reacties gegeven. Het Cruyff Court aan de Thorbeckelaan wordt gewaardeerd.

LEGENDA

- Kinderen
- Jongeren
- Volwassenen
- Beste plek bosjes, water...
- Beste speelplek
- Goed voetballen
- Beste sport-/beweegplek
- Beste sport-/beweegplek Assen
- Goede chillplek
- Goede sportplek
- Slechtste speelplek
- Slechtste sport-/beweegplek
- Slechtste chillplek
- Slechtste sportplek
- Niet komen
- Beste ontmoet-/kijkpunt Assen
- Wens of opmerking
- Waar heb je een probleem
- Verbeteren route
- Favoriete ommetje
- Beweegrondje
- Route school
- Rondje skates, steps, enz...
- Oppervlakte speelplek

NOORDERPARK 1 ACHTERGRONDINFORMATIE

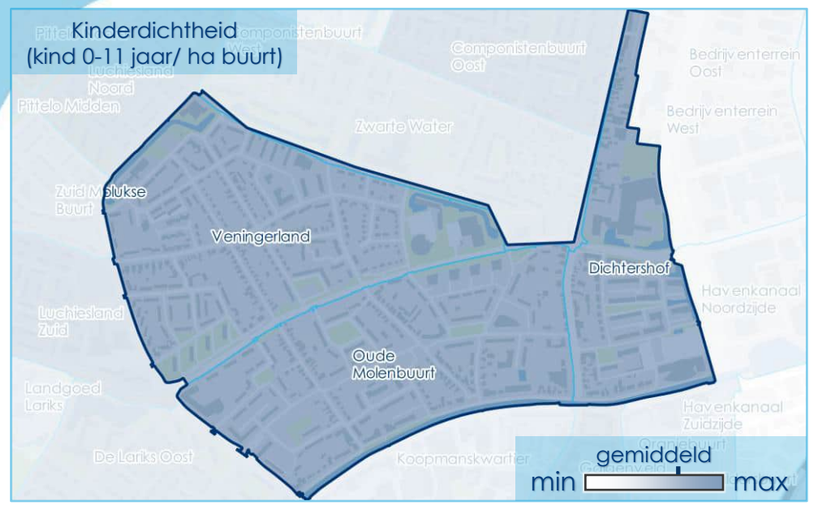

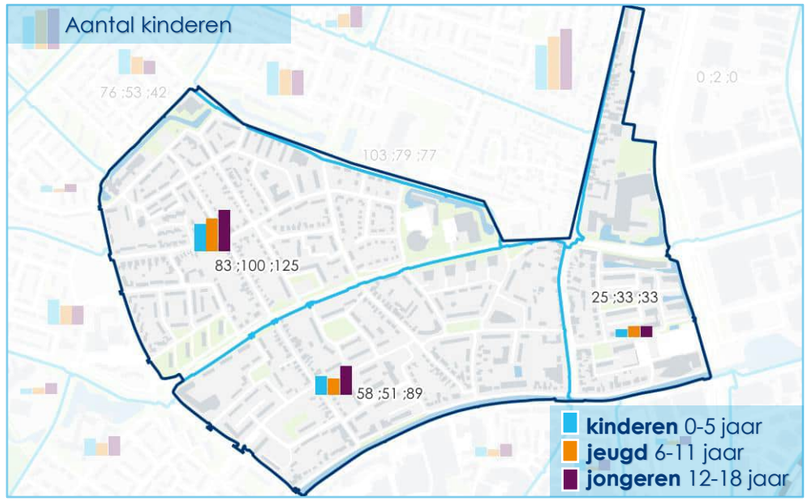

De kinderdichtheid is in alle buurten in de wijk Noorderpark 1 rond het gemiddelde. Het aantal kinderen ligt niet hoog: onder de 100. Het aantal jeugdigen en jongeren is in de buurt Veningerland nog wel 100 of meer.

In Dichtershof en Oude Molenbuurt is er een bovengemiddelde hoeveelheid informele speelruimte per kind (0-11 jaar). In de buurt Veningerland is er iets minder informele speelruimte beschikbaar. Echter niet voor ieder kind ligt de groene informele speelruimte op de hoek van de straat. Er is vooral veel verharde grijze informele speelruimte op de stoep en in achtergangetjes.

De investeringen per kind (0-11 jaar) zijn gemiddeld zo rond de € 850 in de buurten Veningerland en Oude Molenbuurt en rond de € 370 in Dichtershof. Grote investeringen in speelvoorzieningen zijn gedaan bij twee basisscholen: Het Kompas en Maria in Campis. En in mindere mate bij basisschool De Cirkel. Op de rest van de openbare speelplekken is een stuk minder geïnvesteerd. De Cruyff Court aan de Thorbeckelaan springt eruit qua investeringen in sportvoorzieningen.

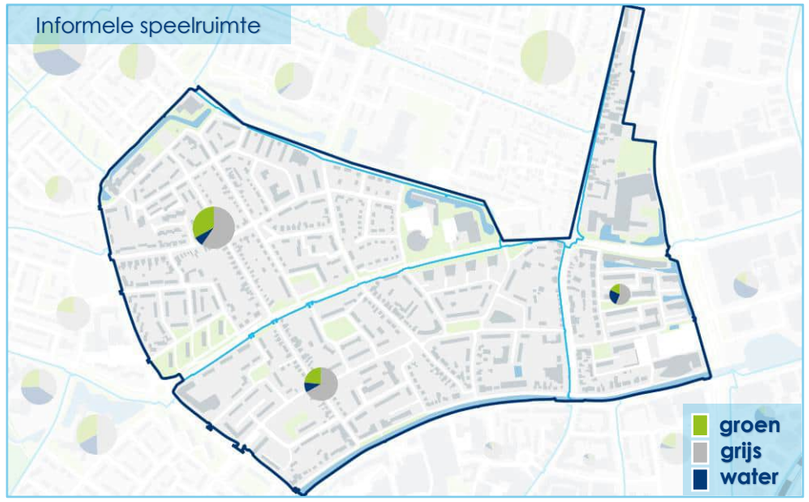

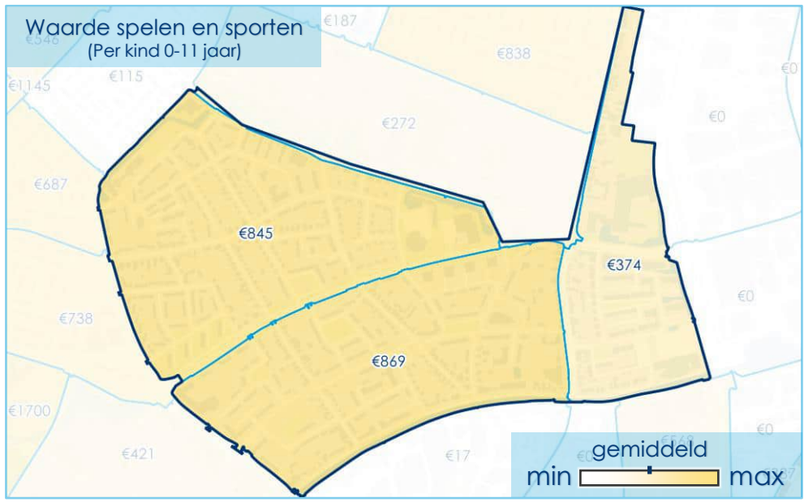

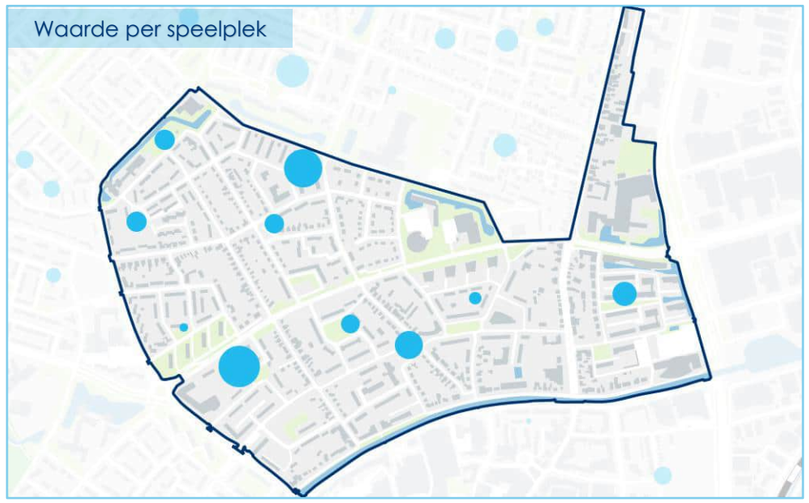

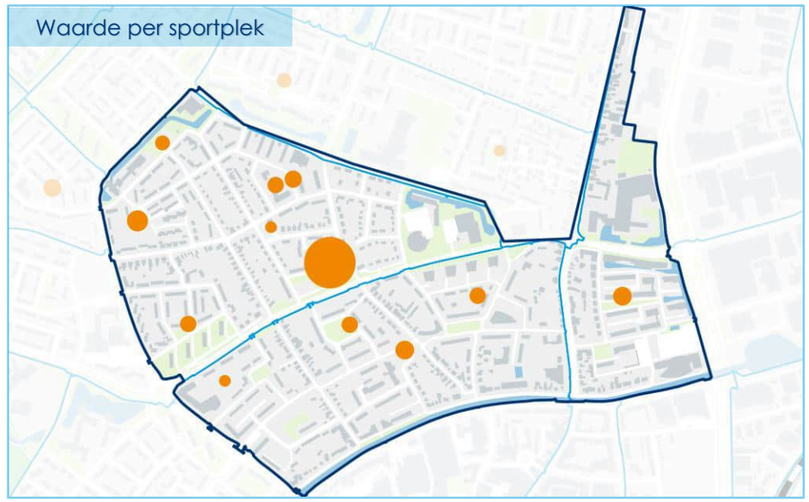

NOORDERPARK 2 ONTWIKKELING BOSS-RUIMTE 0-12 JAAR

De wijk heeft geen grote barrières voor kinderen tot en met 10 jaar. Zoals bij achtergrondinfo te zien is de kinderdichtheid hoog. Er moeten dus voldoende grotere aantrekkelijke plekken zijn. Deze zijn er, maar de inrichting dient soms nog iets uitdagender te worden en ook ruimte te bieden aan sport en bewegen voor de jeugd.

LEGENDA

PLEKKEN in de hoofdstructuur:

- Stadsplek spelen in park
- Stadsplek sporten in park
- Buurtplek spelen
- Buurtplek sporten
- Steunplek spelen
- Steunplek sporten

PLEKKEN in de nevenstructuur:

- Straatplek spelen, groen, ontmoeten, water
- Onderdeel van ....

OVERIG:

- Sportcomplex
- Winkelcentrum
- Basisschool
- Speeltuin
- Buurt-/wijkcentrum
- Zorginstelling
- Volkstuin
- Dierenweide
- 0-99 Leeftijdscategorie

LIJNEN:

- Speelbarrière
- Speelroute

NOORDERPARK 2 ONTWIKKELING BOSS-RUIMTE 12+ JAAR

Er wonen hier circa 300 jongeren en dit aantal blijft in de toekomst ook gelijk. Het aantal sport- en ontmoetplekken moet daarom ca. drie zijn. De voorzieningen aan de Smetanalaan en die aan de Mozartplaats (mits verbeterd) moeten gedeeld worden met de jeugd. Wel ligt er een goed gewaardeerde voorziening bij het Dr. Nassau College (Quintus en Penta). Om de ontmoeting tussen Noorderpark en Peelo te verbeteren wordt een plek aangewezen in het groen aan het Peloerespad.

LEGENDA

PLEKKEN in de hoofdstructuur:

- Stadsplek spelen in park
- Stadsplek sporten in park
- Buurtplek spelen
- Buurtplek sporten
- Steunplek spelen
- Steunplek sporten
- Straatplek ontmoeten
- Beweegplek
- JOP

OVERIG:

- Sportcomplex
- Winkelcentrum
- Middelbare school
- Basisschool
- Speeltuin
- Buurt-/wijkcentrum
- Zorginstelling
- Volkstuin
- Dierenweide
- Leeftijdscategorie

LIJNEN:

- Verbindende routes (omgevingsvisie)
- Beweegroutes wijk
- Verbindende routes wijk

NOORDERPARK 2 RESULTATEN BEWONERSBEVRAGING

- Favoriete routes lopen vooral aan de noordkant in het groengebied.
- Kinderen en volwassenen vinden de Oldengaardestraat, Mozartplaats en Handelplaats fijne speelplekken. Maar er staan ook rode sterren en blokjes verspreid over plekjes in de wijk.
- Er zijn weinig reacties van jongeren, maar zij vinden vooral de plek naast het Dr. Nassau College leuk.

LEGENDA

- Kinderen
- Jongeren
- Volwassenen
- Beste plek bosjes, water...
- Beste speelplek
- Goed voetballen
- Beste sport-/beweegplek
- Beste sport-/beweegplek Assen
- Goede chillplek
- Goede sportplek
- Slechtste speelplek
- Slechtste sport-/beweegplek
- Slechtste chillplek
- Slechtste sportplek
- Niet komen
- Beste ontmoet-/kijkpunt Assen
- Wens of opmerking
- Waar heb je een probleem
- Verbeteren route
- Favoriete ommetje
- Beweegrondje
- Route school
- Rondje skates, steps, enz...
- Oppervlakte speelplek

NOORDERPARK 2 ACHTERGRONDINFORMATIE

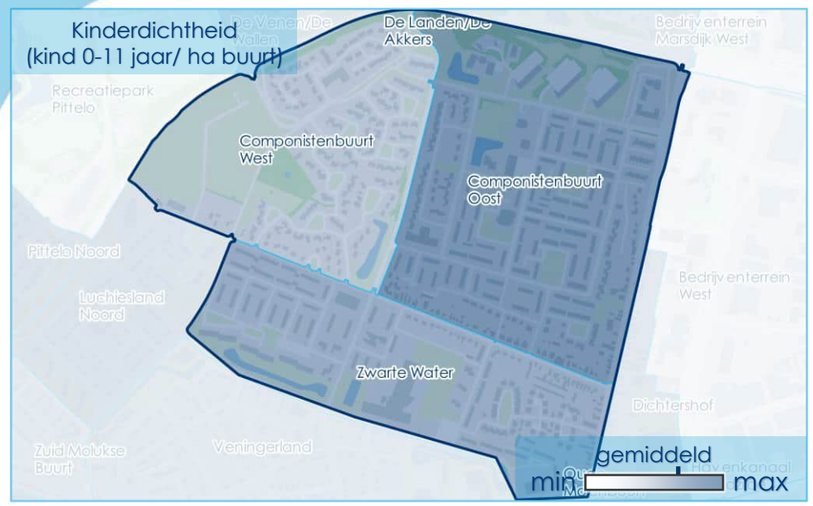

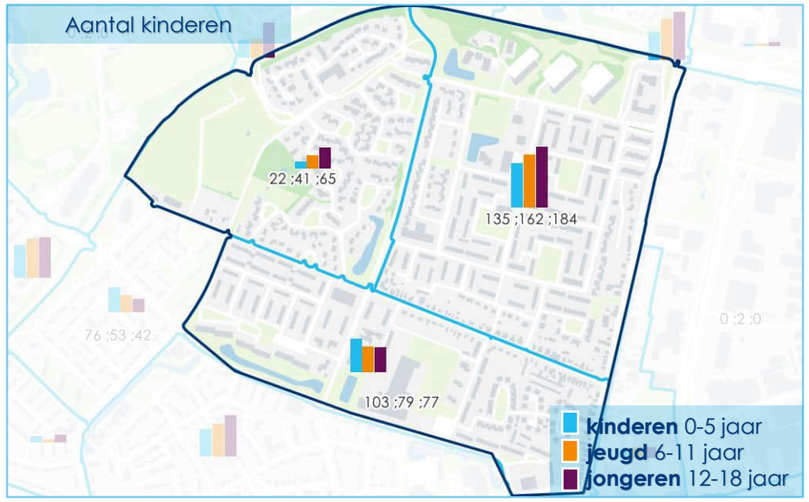

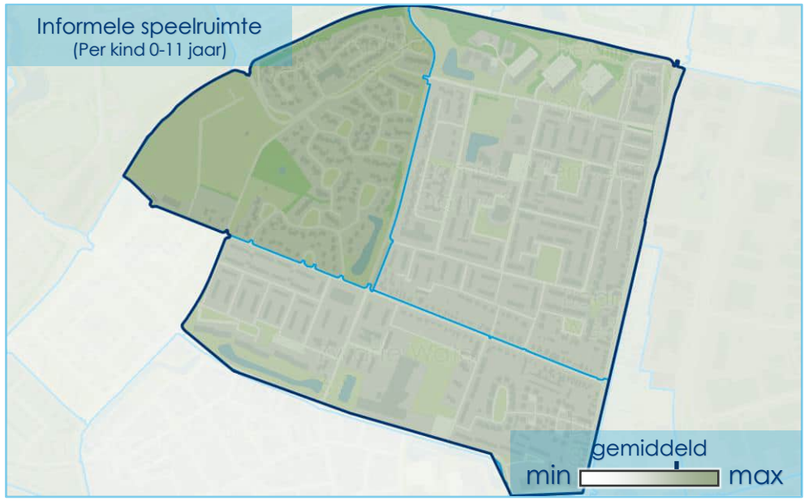

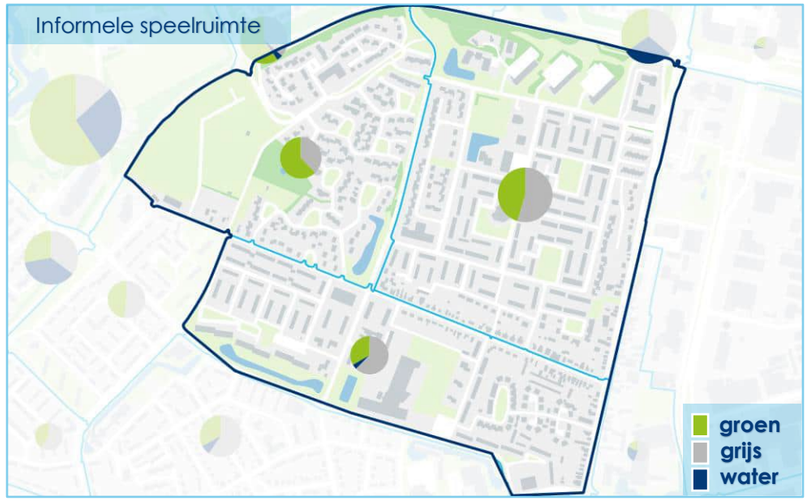

In de buurten Componistenbuurt Oost en Zwarte Water is de kinderdichtheid ruim boven gemiddeld en in de Componistenbuurt West onder het gemiddelde. In Zwarte Water is er tegen de trend in een groeiend aantal kinderen. In de twee overige buurten loopt het aantal kinderen ten opzichte van jeugdigen terug.

De hoeveelheid informele speelruimte is in alle buurten rond het gemiddelde of (ruim daarboven). De informele speelruimte bevat groen en verharding maar weinig water(kanten) om in de zomer langs te spelen.

De investeringen per kind (waarde spelen en sporten) loopt flink uiteen tussen de buurten. Van ruim € 800 in de Componistenbuurt Oost tot iets minder dan € 200 in Componistenbuurt West per kind (0-11 jaar). Er zijn drie plekken met een iets grotere investering qua speelvoorzieningen, boven de € 20.000. Op de Mozartplaats is een iets grotere sportinvestering gedaan. Echter is Dr. Nassau College ook een grotere (openbare?) sportvoorziening.

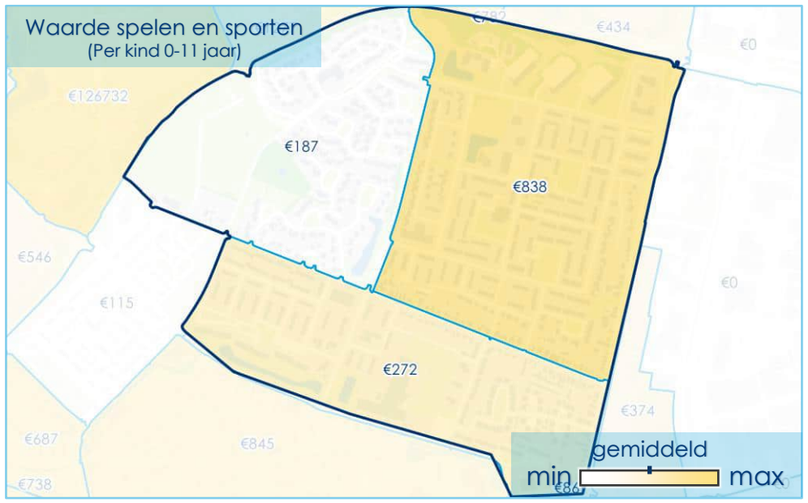

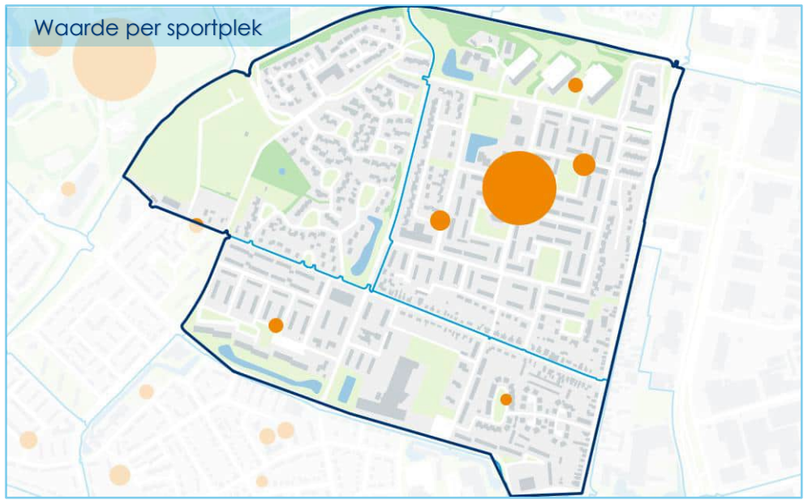

ASSEN WEST ONTWIKKELING BOSS-RUIMTE 0-12 JAAR

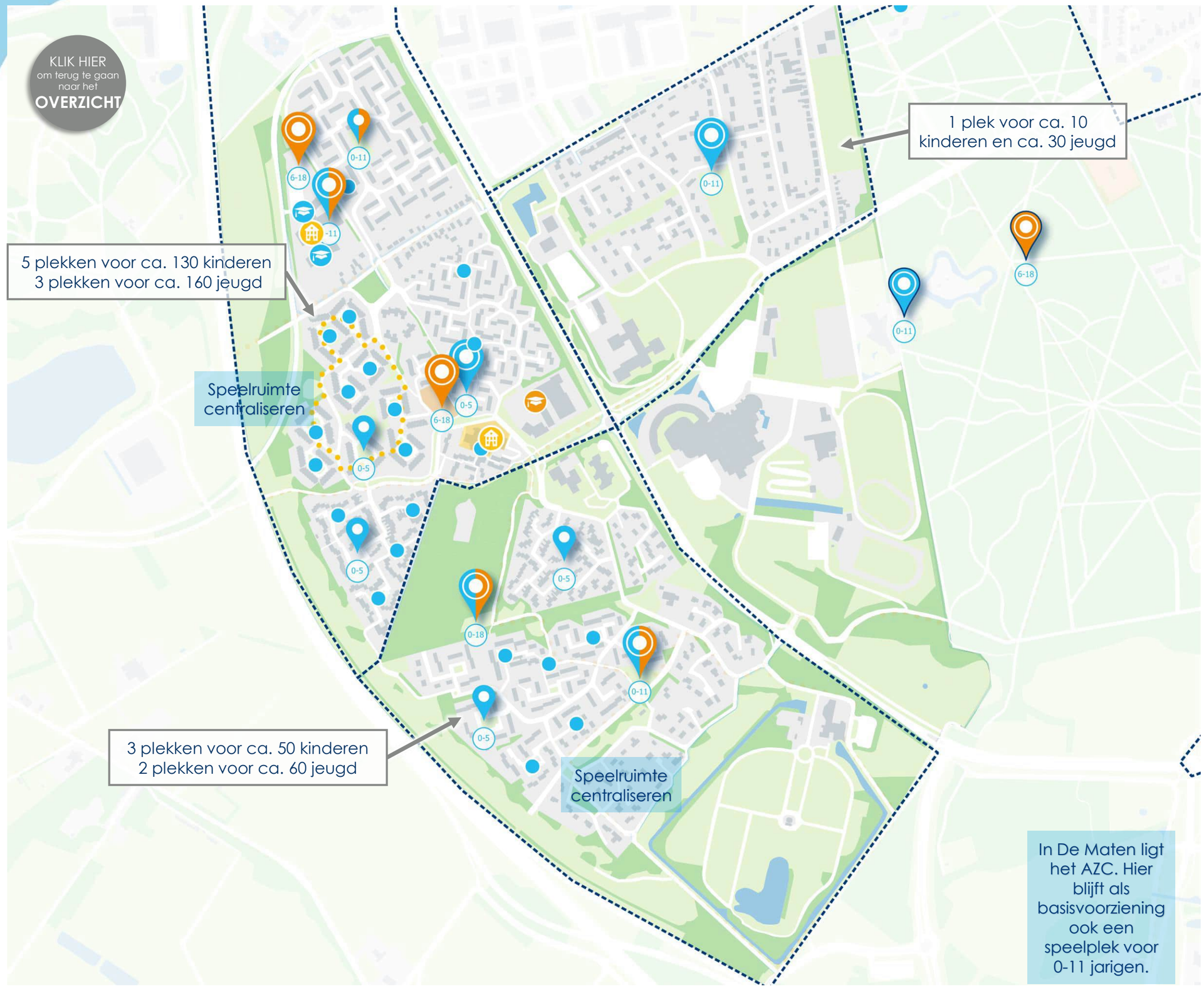

Deze wijk is voor het samen spelen een uitdaging. Door de grote groenzones wordt de wijk in drie buurten gesneden. Binnen de buurten zijn de woningen sterk gericht op een eigen hofje. In ieder hofje ligt een speelplek. Hierdoor wordt het samenspel en op pad gaan niet gestimuleerd. Bovendien is er geen grote uitdagende plek voor de jeugd. Per buurt wordt een centrale plek aangewezen die stevig ingericht dient te zijn. In het park moet de natuurspeelplek meer toestellen krijgen en wat groter worden.

LEGENDA

PLEKKEN in de hoofdstructuur:

- Stadsplek spelen in park
- Stadsplek sporten in park
- Buurtplek spelen
- Buurtplek sporten
- Steunplek spelen
- Steunplek sporten

PLEKKEN in de nevenstructuur:

- Straatplek spelen, groen, ontmoeten, water
- Onderdeel van ....

OVERIG:

- Sportcomplex
- Winkelcentrum
- Basisschool
- Speeltuin
- Buurt-/wijkcentrum
- Zorginstelling
- Volkstuin
- Dierenweide
- Leeftijdscategorie

LIJNEN:

- Speelbarrière
- Speelroute

ASSEN WEST ONTWIKKELING BOSS-RUIMTE 12+ JAAR

Er wonen circa 400 jongeren in Assen West. Dit aantal zal wat gaan dalen de komende jaren. Naar de toekomst toe kan met drie sportplekken worden voorzien in de behoefte. Voorkeur heeft een goed ingerichte centrale plek in het park voor de zuidkant van de wijk meer voor alle leeftijden. Indien jongeren dit liever hebben kan de JOP met basketbalveld (iets beter ingericht) ook als de plek voor hen blijven.

LEGENDA

PLEKKEN in de hoofdstructuur:

- Stadsplek spelen in park
- Stadsplek sporten in park
- Buurtplek spelen
- Buurtplek sporten
- Steunplek spelen
- Steunplek sporten
- Straatplek ontmoeten
- Beweegplek
- JOP

OVERIG:

- Sportcomplex
- Winkelcentrum
- Middelbare school
- Basisschool
- Speeltuin
- Buurt-/wijkcentrum
- Zorginstelling
- Volkstuin
- Dierenweide
- Leeftijdscategorie

LIJNEN:

- Verbindende routes (omgevingsvisie)
- Beweegroutes wijk
- Verbindende routes wijk

ASSEN WEST RESULTATEN BEWONERSBEVRAGING

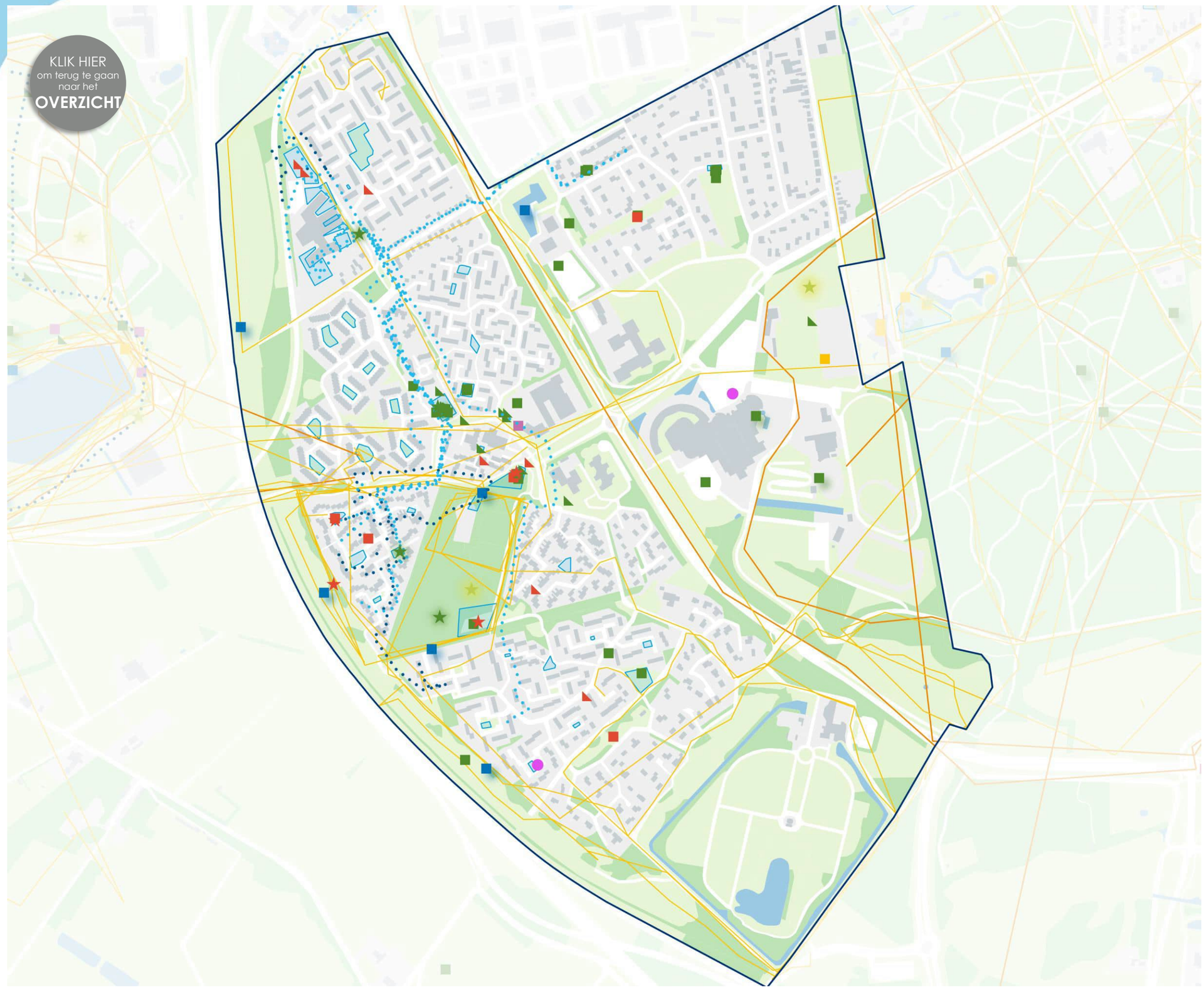

- Routes gaan door het groen en richting de Baggelhuizerplas.
- Er zijn weinig reacties van kinderen, de plek aan de Westergoo is fijn.
- Jongeren vinden de plek aan de Westergoo en het parkeerterrein van het Alfa-college fijn. De JOP wordt nu slecht gewaardeerd.
- Volwassenen respondenten vinden de plek aan Westergoo en de Adama van Scheltemalaan fijn.

LEGENDA

Kinderen
Jongeren
Volwassenen

Beste plek bosjes, water...
Beste speelplek
Goed voetballen
Beste sport-/beweegplek
Beste sport-/beweegplek Assen
Goede chillplek
Goede sportplek
Slechtste speelplek
Slechtste sport-/beweegplek
Slechtste chillplek
Slechtste sportplek
Niet komen
Beste ontmoet-/kijkpunt Assen
Wens of opmerking
Waar heb je een probleem
Verbeteren route

Favoriete ommetje
Beweegrondje
Route school
Rondje skates, steps, enz...

Oppervlakte speelplek

ASSEN WEST ACHTERGRONDINFORMATIE

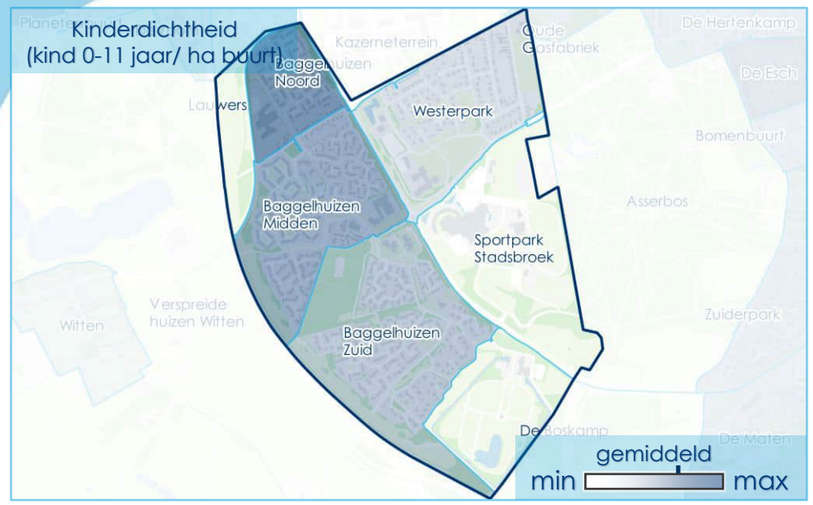

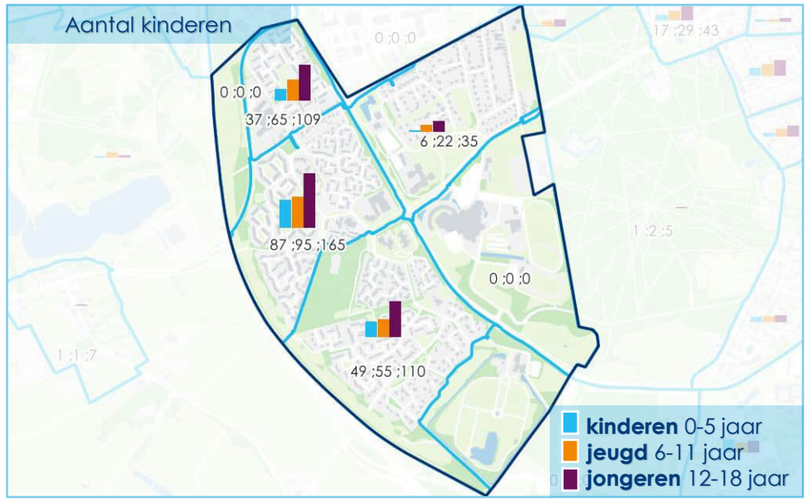

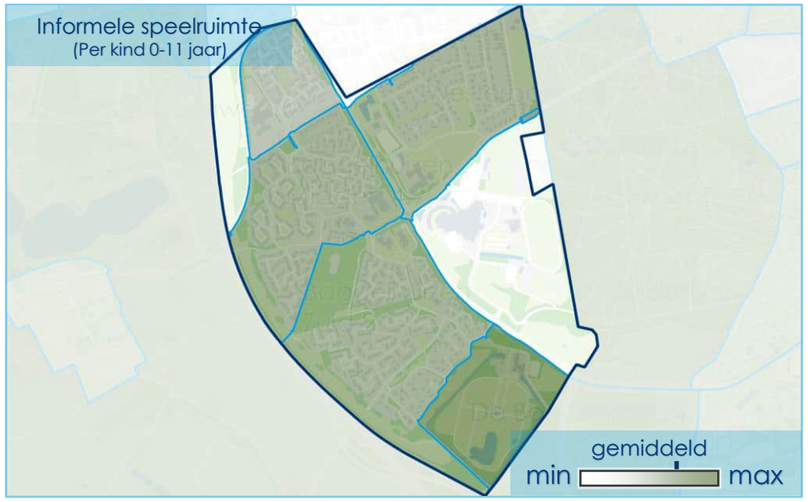

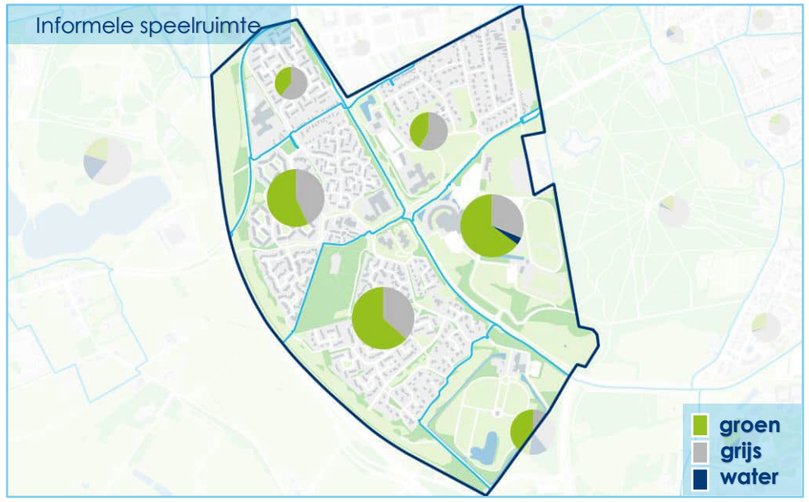

De kinderdichtheid is bovengemiddeld in Baggelhuizen Noord en Midden. In Zuid is dit gemiddeld. In Westerpark is de kinderdichtheid onder het gemiddelde. De meeste kinderen en jeugd wonen in Baggelhuizen Midden.

In de meeste buurten is er een bovengemiddelde hoeveelheid informele speelruimte per kind (0-11 jaar), vooral bestaande uit groene ruimte. In Baggelhuizen Noord is er net iets minder informele speelruimte dan in de andere buurten.

De investeringen per kind (0-11 jaar) zijn gemiddeld vrij hoog in Baggelhuizen Nood en Midden, ruim € 1300. Ook in Baggelhuizen Zuid is rond de € 950 per kind geïnvesteerd. In Westerpark een stuk minder hoog, zo rond de € 300. De vrij hoge investeringen zijn te danken aan de aanwezigheid van veel locaties, niet aan hoge investeringen per plek in Baggelhuizen. De grootste investeringen in sportvoorzieningen zijn gedaan op de plekken aan de Westergoo/De Wouden en bij de Lieflandschool.

Apart hiervan wonen op het AZC-terrein in De Maten circa 40 kinderen, 30 jeugdigen en 40 jongeren. Dit aantal is sterk wisselend. Dit is echt een apart terrein gezien de vele barrières eromheen.

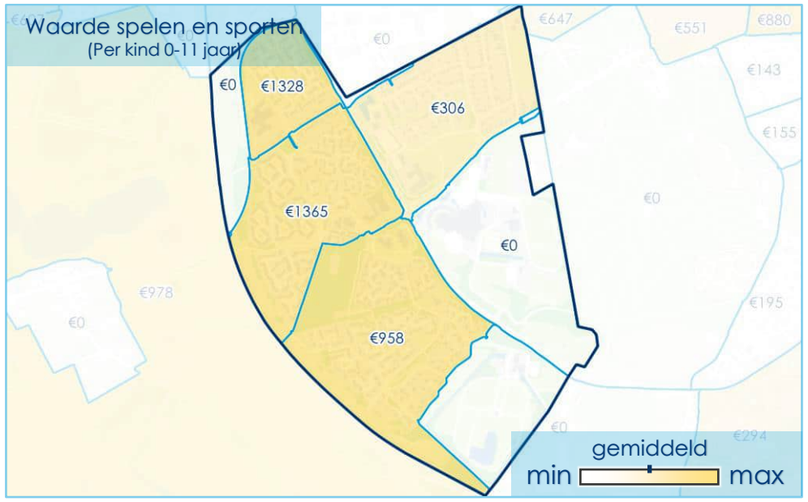

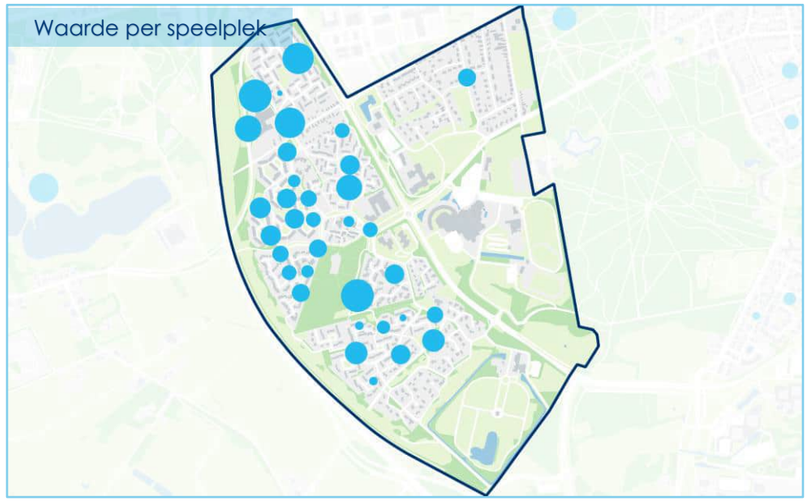

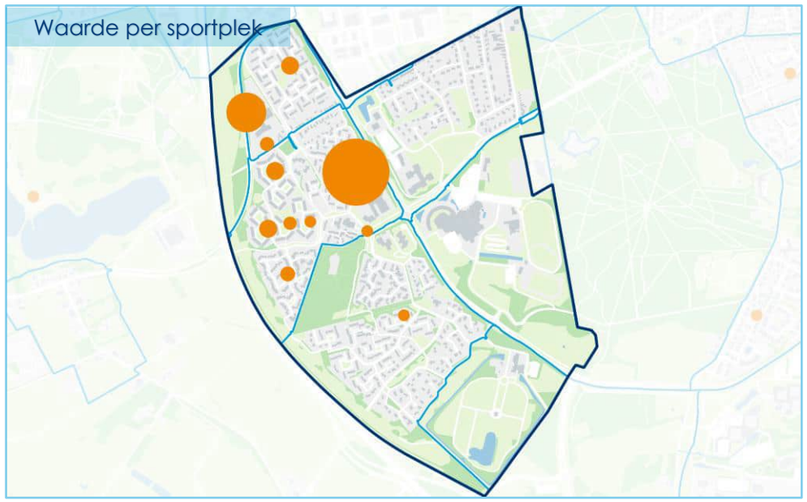

CENTRUM 1+2 ONTWIKKELING BOSS-RUIMTE 0-12 JAAR

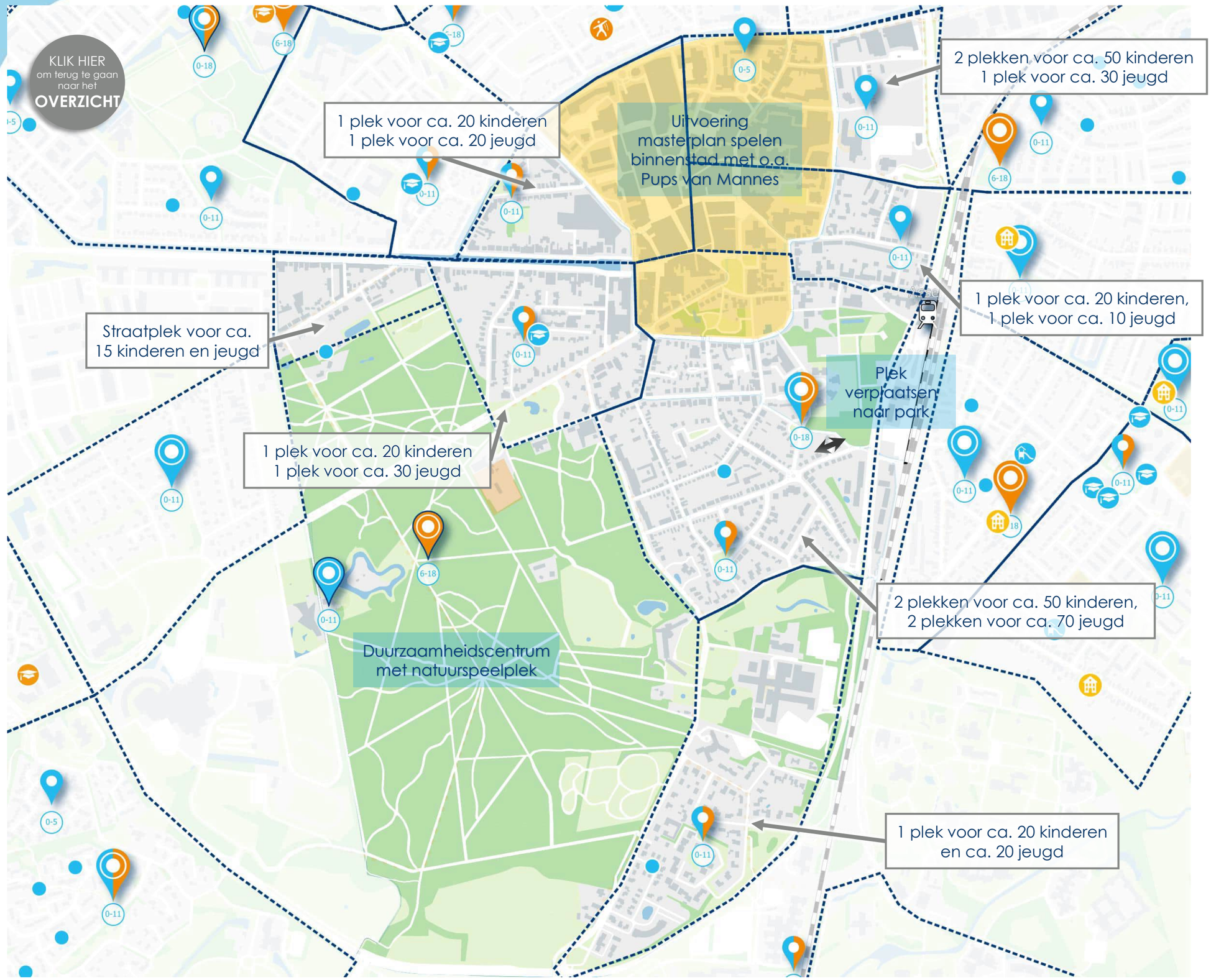

Voor kinderen en jeugd in Centrum 1 zijn er weinig formele speelplekken. Net buiten het centrum zijn in omliggende buurten wel vijf goed bereikbare speel- en sportplekken. Daarnaast wordt het masterplan spelen in de binnenstad uitgevoerd met onder andere de Pups van Mannes. Centrum 2 wordt doorsneden door een aantal speelbarrières, waardoor er meerdere speelbuurten ontstaan. Vooralsnog worden hier vanwege het stenige karakter en beperkte ruimte wel plekken aangeboden.

LEGENDA

PLEKKEN in de hoofdstructuur:

- Stadsplek spelen in park
- Stadsplek sporten in park
- Buurtplek spelen
- Buurtplek sporten
- Steunplek spelen
- Steunplek sporten

PLEKKEN in de nevenstructuur:

- Straatplek spelen, groen, ontmoeten, water
- Onderdeel van ....

OVERIG:

- Sportcomplex
- Winkelcentrum
- Basisschool
- Speeltuin
- Buurt-/wijkcentrum
- Zorginstelling
- Volkstuin
- Dierenweide
- Leeftijdscategorie

LIJNEN:

- Speelbarrière
- Speelroute

CENTRUM 1+2 ONTWIKKELING BOSS-RUIMTE 12+ JAAR

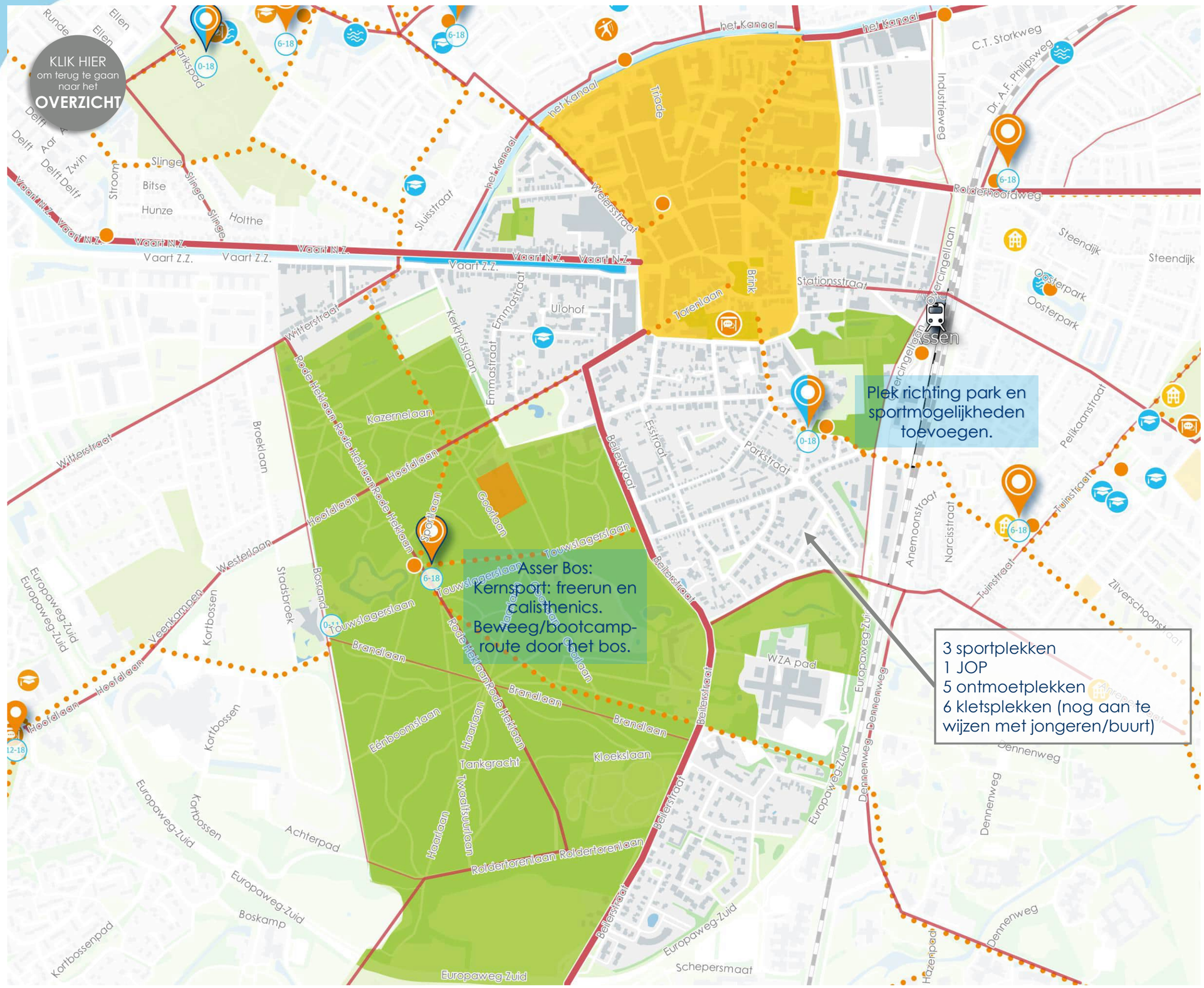

In Centrum 1 + 2 wonen nu totaal circa 300 jongeren. Dit neemt de komende jaren af richting 200. Met twee goed ingerichte sport- en ontmoetingsplekken is in principe voldoende aanbod. Het Asserbos en het centrum zelf bieden verder voldoende mogelijkheden voor de jongeren. Er zijn nu vijf ontmoetingsplekken aangewezen, maar het Asserbos en Centrum worden ook door jongeren en andere doelgroepen gebruikt. Hiervoor naar de toekomst toe een plan maken.

LEGENDA

PLEKKEN in de hoofdstructuur:

- Stadsplek spelen in park
- Stadsplek sporten in park
- Buurtplek spelen
- Buurtplek sporten
- Steunplek spelen
- Steunplek sporten
- Straatplek ontmoeten
- Beweegplek
- JOP

OVERIG:

- Sportcomplex
- Winkelcentrum
- Middelbare school
- Basisschool
- Speeltuin
- Buurt-/wijkcentrum
- Zorginstelling
- Volkstuin
- Dierenweide
- Leeftijdscategorie

LIJNEN:

- Verbindende routes (omgevingsvisie)
- Beweegroutes wijk
- Verbindende routes wijk

CENTRUM 1+2 RESULTATEN BEWONERSBEVRAGING

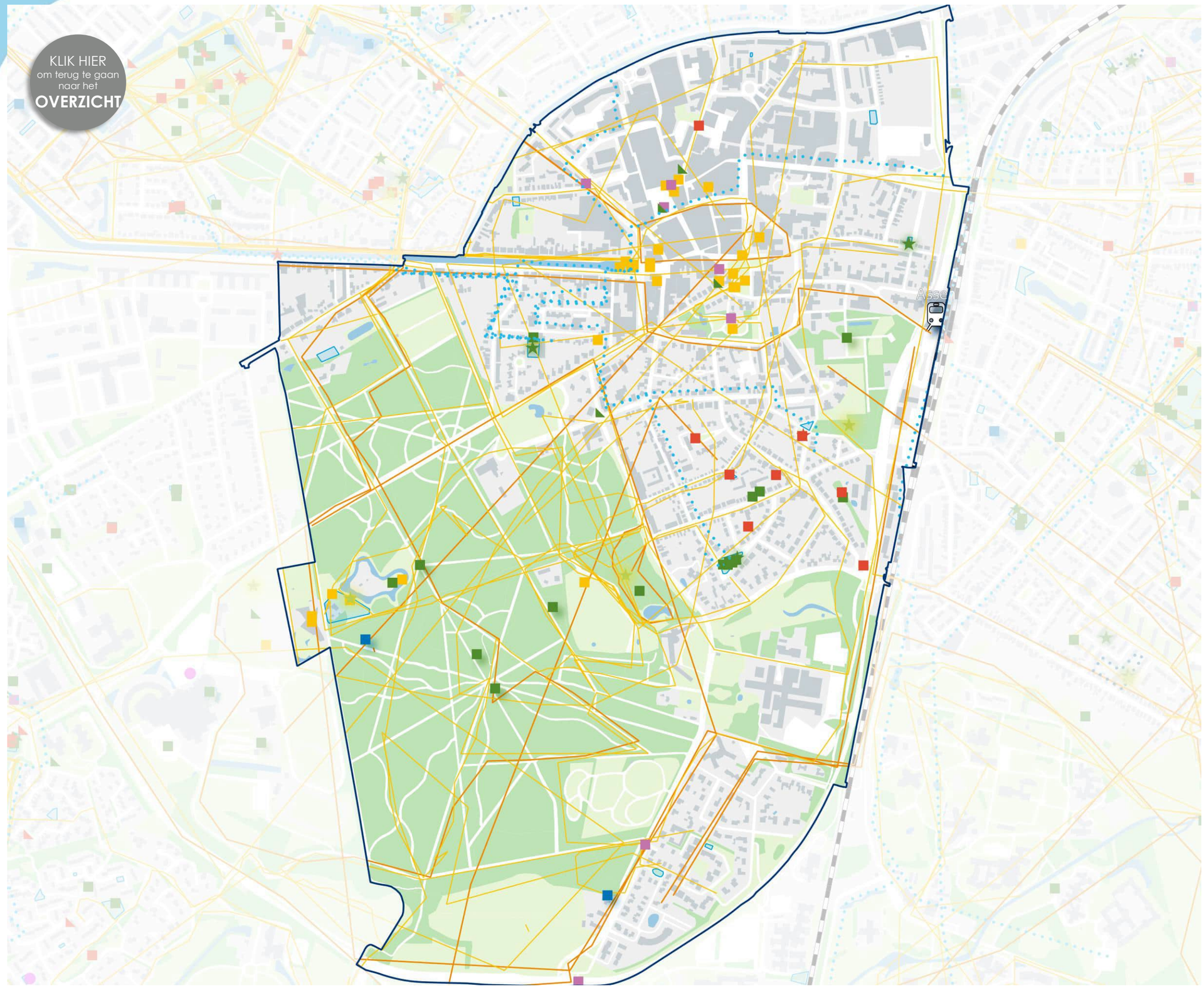

- Alle routes gaan via het Asserbos.
- Er zijn weinig reacties van kinderen en van jongeren is er slechts één reactie.
- Volwassenen en kinderen geven aan het Asserbos en de speelplek aan de Iepenlaan te waarderen.
- Het Koopmansplein, de Brink en de Haven vormen voor respondenten de beste ontmoet- en kijkpunten in Assen.

LEGENDA

- Kinderen
- Jongeren
- Volwassenen
- Beste plek bosjes, water...
- Beste speelplek
- Goed voetballen
- Beste sport-/beweegplek
- Beste sport-/beweegplek Assen
- Goede chillplek
- Goede sportplek
- Slechtste speelplek
- Slechtste sport-/beweegplek
- Slechtste chillplek
- Slechtste sportplek
- Niet komen
- Beste ontmoet-/kijkpunt Assen
- Wens of opmerking
- Waar heb je een probleem
- Verbeteren route
- Favoriete ommetje
- Beweegrondje
- Route school
- Rondje skates, steps, enz...
- Oppervlakte speelplek

CENTRUM 1+2 ACHTERGRONDINFORMATIE

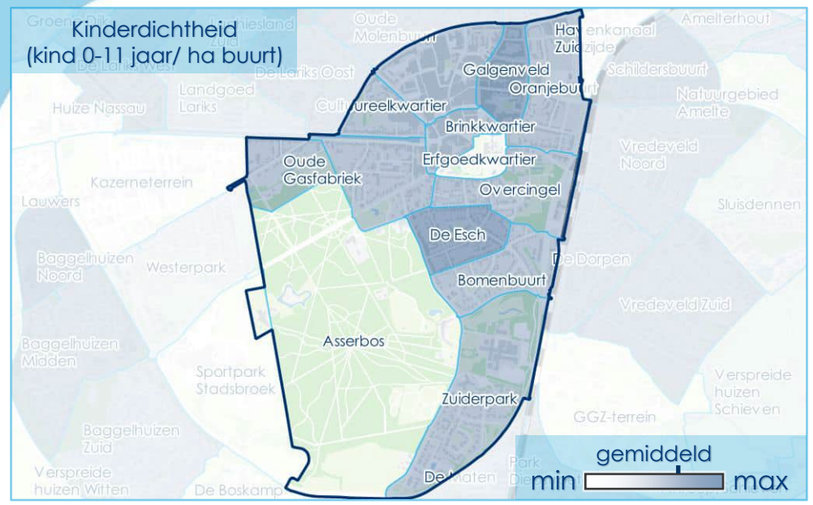

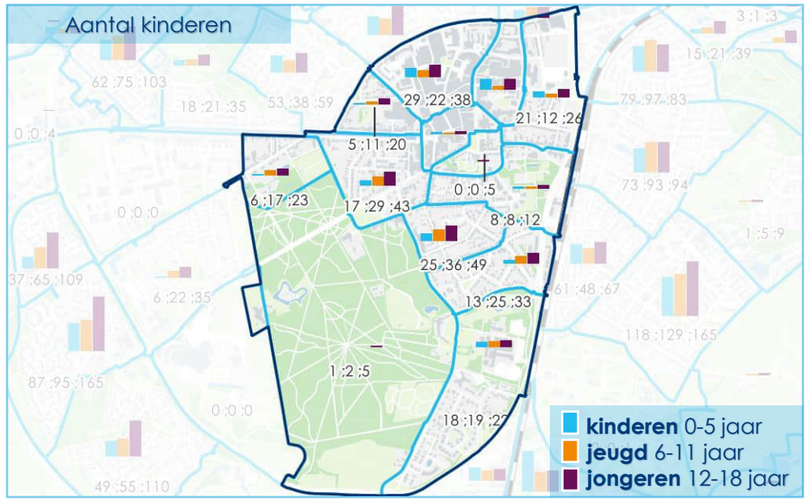

De kinderdichtheid (aantal 0-11 jarigen per hectare) ligt in de meeste buurten ver onder het gemiddelde van Assen. Alleen in De Esch is het bovengemiddeld, net iets minder dan 5 per hectare. Ook de aantallen kinderen, jeugd en jongeren per buurt zijn laag vergeleken bij het gemiddelde.

Afgezien van De Esch is er in alle buurten een gemiddelde of bovengemiddelde hoeveelheid informele speelruimte per kind (0-11 jaar). Wel veelal verharde informele speelruimte, afgezien van het Asserbos natuurlijk.

De waarde per kind (0-11 jaar) ligt in alle buurten ver onder het gemiddelde. In Asserbos liggen geen speel- of sportvoorzieningen. Alleen in Cultuureelkwartier en Overcingel is er een gemiddelde investering per kind. In de buurt De Hertenkamp ligt aan de Prinses Irenestraat een iets grotere speel- en sportvoorziening. In de buurt Overcingel aan het Oosterhoutje ligt een iets grotere speelvoorziening. In de buurt Oude Gasfabriek ligt aan de Witterstraat ook een iets grotere speelvoorziening.

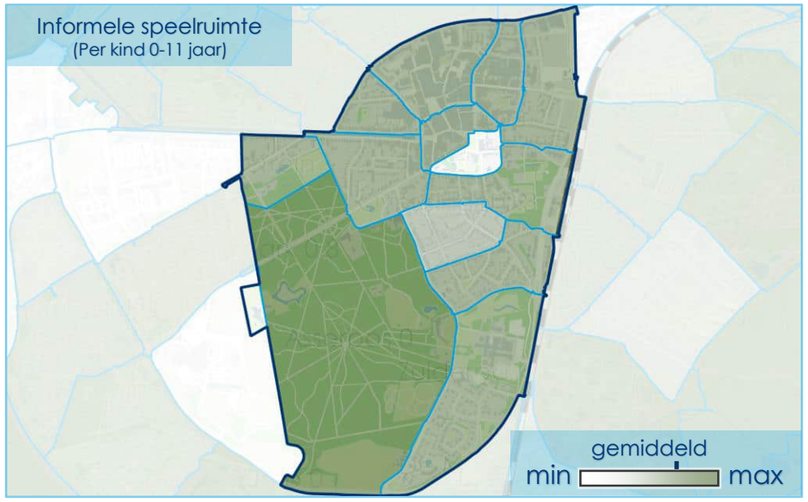

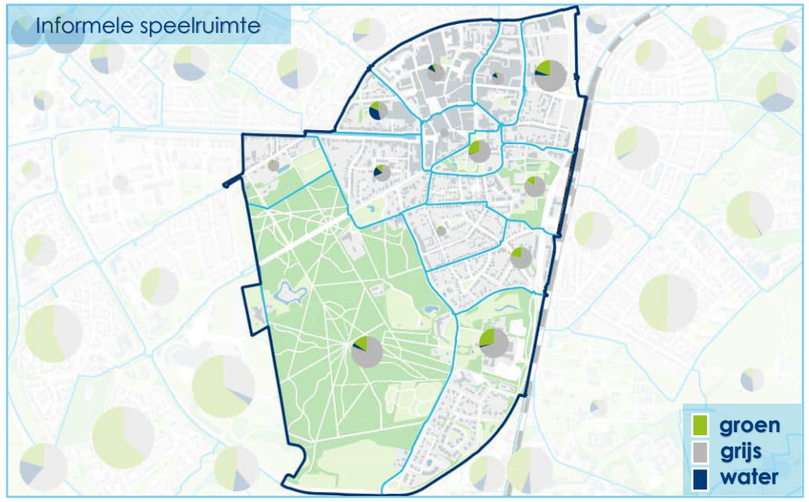

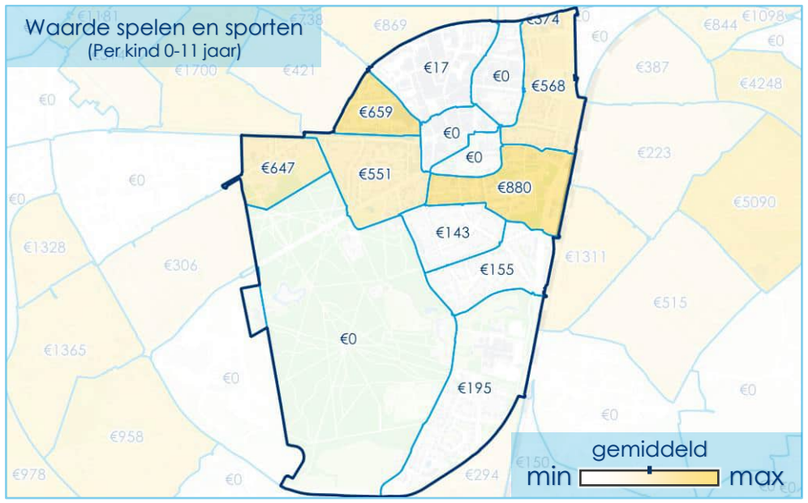

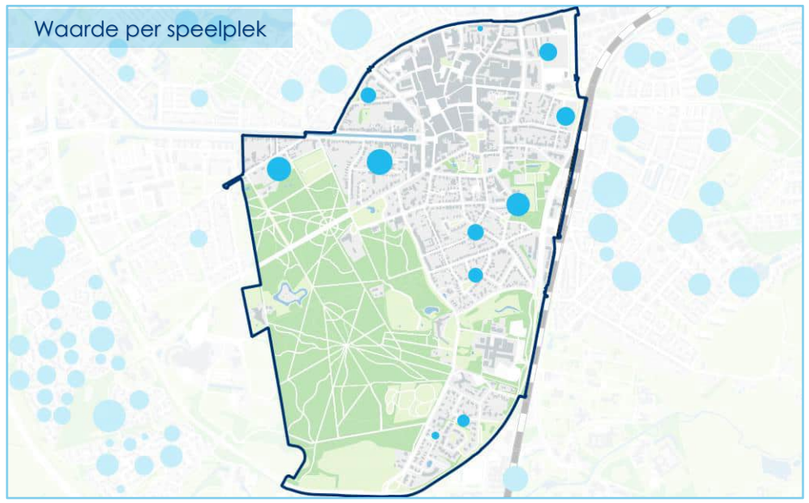

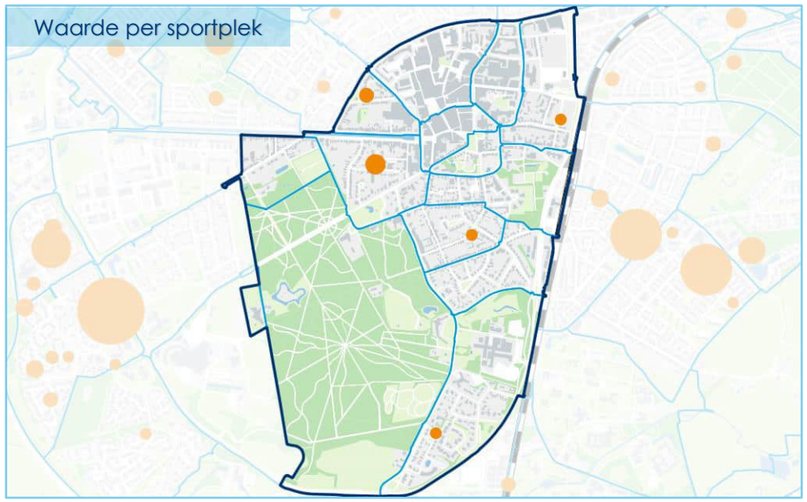

ASSEN OOST ONTWIKKELING BOSS-RUIMTE 0-12 JAAR

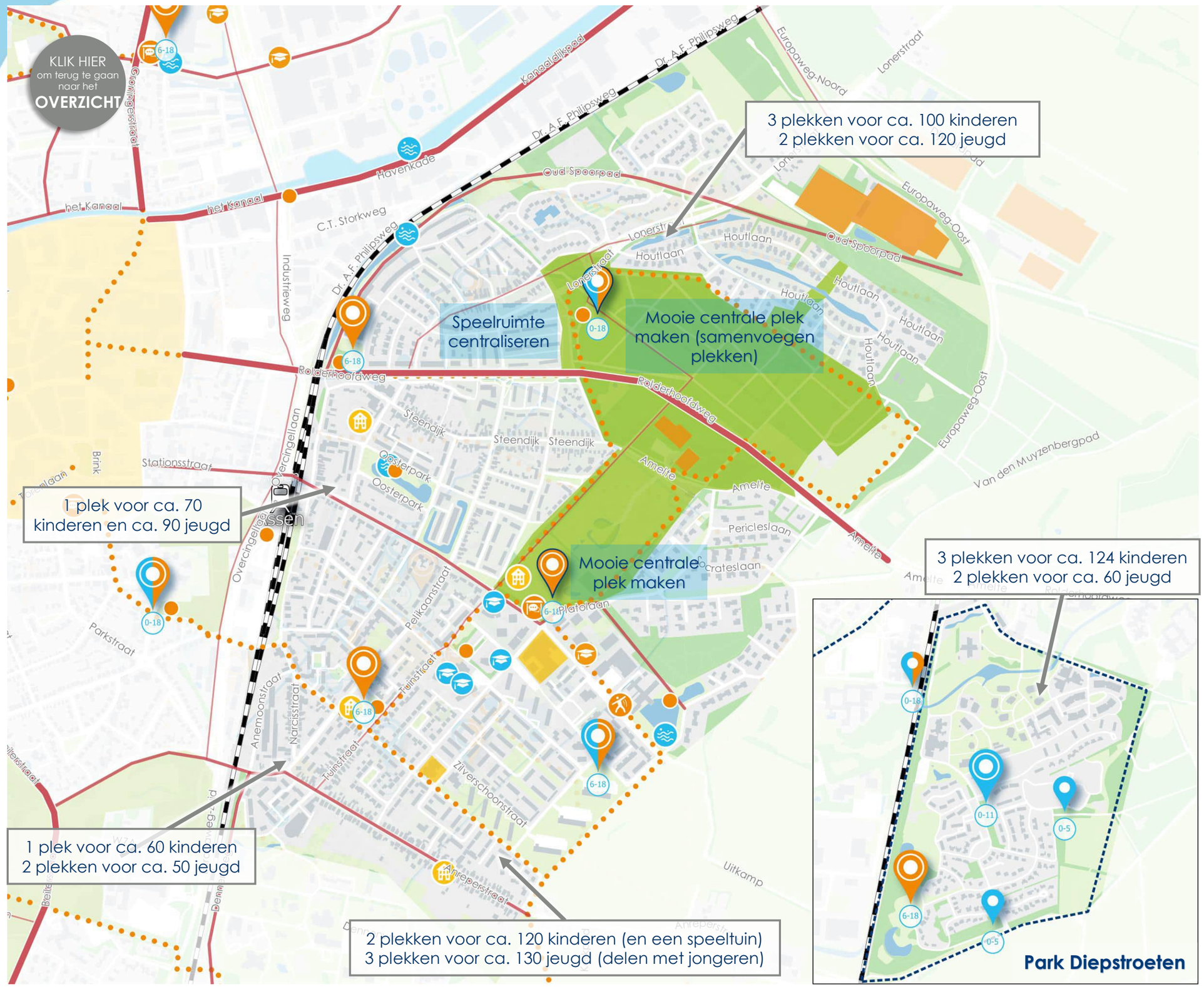

- In het noordelijk deel wordt voorgesteld om een echt mooie plek in het park te maken. In het zuidelijk deel liggen een aantal centrale plekken, maar is ook het park de beste plek om te centraliseren en ontmoeting te bieden voor alle leeftijden, in combinatie met de kinderboerderij door het gebied aantrekkelijker in te richten. Park Diepstroeten moet qua speelruimte meegroeien met het toenemend aantal kinderen.

LEGENDA

PLEKKEN in de hoofdstructuur:

- Stadsplek spelen in park
- Stadsplek sporten in park
- Buurtplek spelen
- Buurtplek sporten
- Steunplek spelen
- Steunplek sporten

PLEKKEN in de nevenstructuur:

- Straatplek spelen, groen, ontmoeten, water
- Onderdeel van ....

OVERIG:

- Sportcomplex
- Winkelcentrum
- Basisschool
- Speeltuin
- Buurt-/wijkcentrum
- Zorginstelling
- Volkstuin
- Dierenweide
- Leeftijdscategorie

LIJNEN:

- Speelbarrière
- Speelroute

ASSEN OOST ONTWIKKELING BOSS-RUIMTE 12+ JAAR

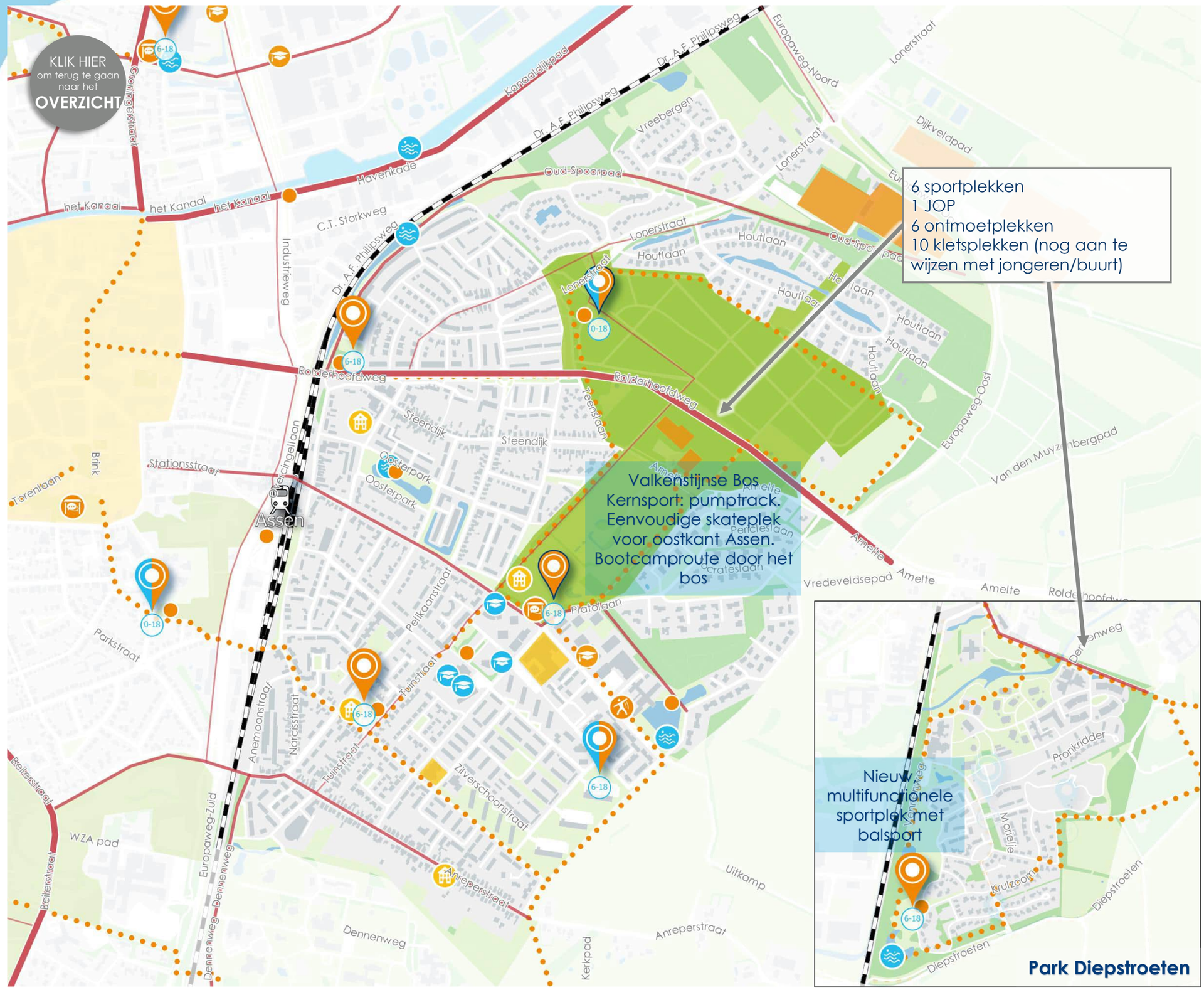

- Er wonen nu ongeveer 500 jongeren in Assen Oost. Dit zal naar de toekomst toe iets afnemen en in Park Diepstroeten toenemen. Er worden 6 sportplekken aangewezen. Het Valkenstijnse bos moet aantrekkelijker worden voor spelen, sporten en ontmoeten. De plekken die hier liggen goed inrichten en een beweegroute door het bos maken.

LEGENDA

PLEKKEN in de hoofdstructuur:

- Stadsplek spelen in park
- Stadsplek sporten in park
- Buurtplek spelen
- Buurtplek sporten
- Steunplek spelen
- Steunplek sporten
- Straatplek ontmoeten
- Beweegplek
- JOP

OVERIG:

- Sportcomplex
- Winkelcentrum
- Middelbare school
- Basisschool
- Speeltuin
- Buurt-/wijkcentrum
- Zorginstelling
- Volkstuin
- Dierenweide
- Leeftijdscategorie

LIJNEN:

- Verbindende routes (omgevingsvisie)
- Beweegroutes wijk
- Verbindende routes wijk

ASSEN OOST RESULTATEN BEWONERSBEVRAGING

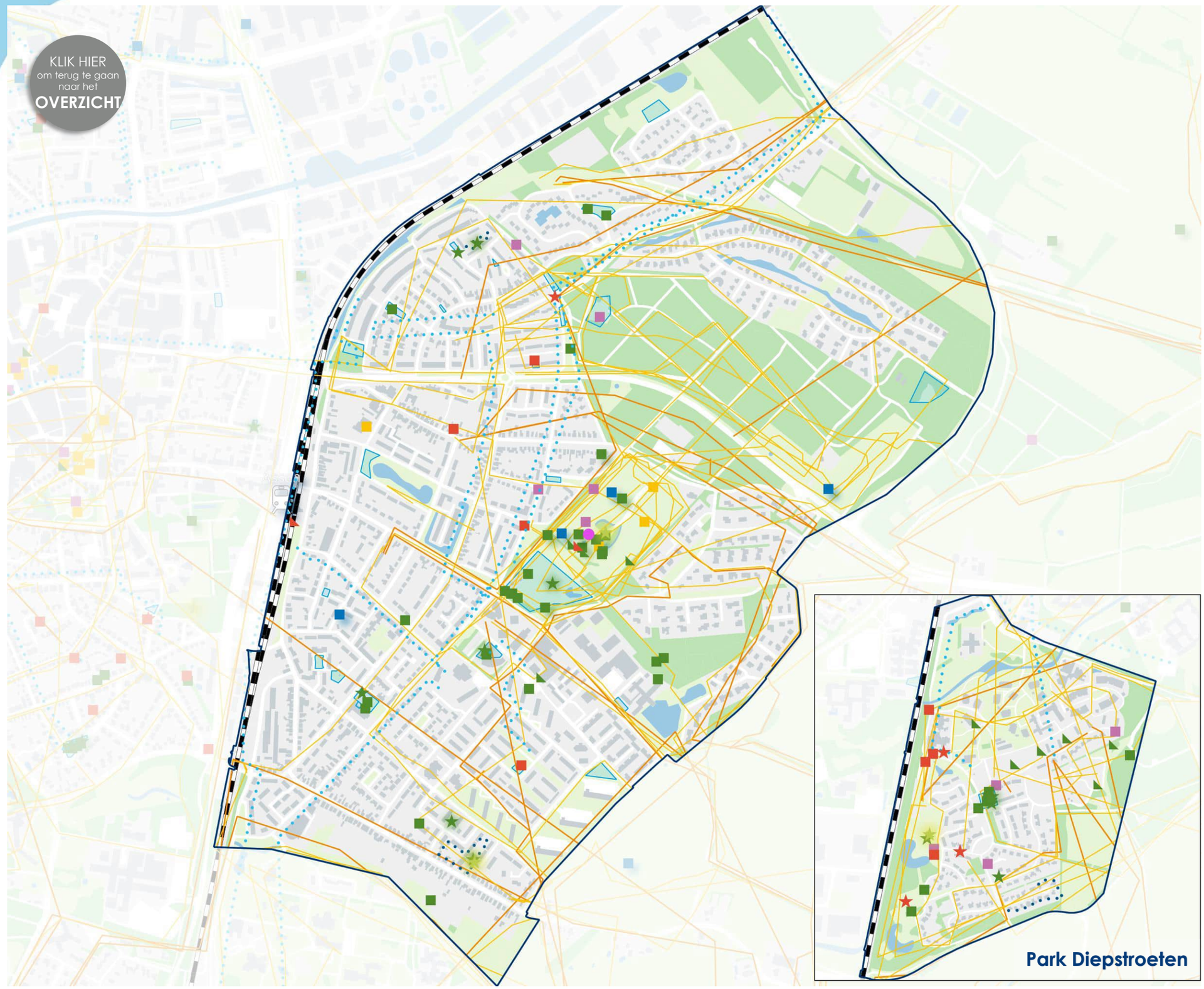

- De routes lopen vooral in het park en het buitengebied.
- Voor kinderen zijn hoofdzakelijk de groene ruimtes aantrekkelijk.
- Volwassenen en jongeren vinden het park Valkenstijn /Vredeveld het meest aantrekkelijk.
- Volwassenen en kinderen wijzen de kleine plekjes aan als niet leuk.

LEGENDA

- Kinderen
- Jongeren
- Volwassenen
- Beste plek bosjes, water...
- Beste speelplek
- Goed voetballen
- Beste sport-/beweegplek
- Beste sport-/beweegplek Assen
- Goede chillplek
- Goede sportplek
- Slechtste speelplek
- Slechtste sport-/beweegplek
- Slechtste chillplek
- Slechtste sportplek
- Niet komen
- Beste ontmoet-/kijkpunt Assen
- Wens of opmerking
- Waar heb je een probleem
- Verbeteren route
- Favoriete ommetje
- Beweegrondje
- Route school
- Rondje skates, steps, enz...
- Oppervlakte speelplek

ASSEN OOST ACHTERGRONDINFORMATIE

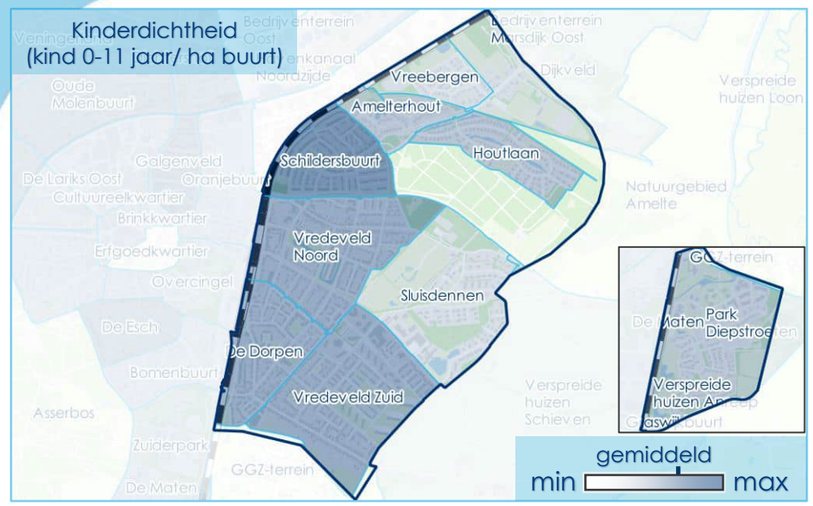

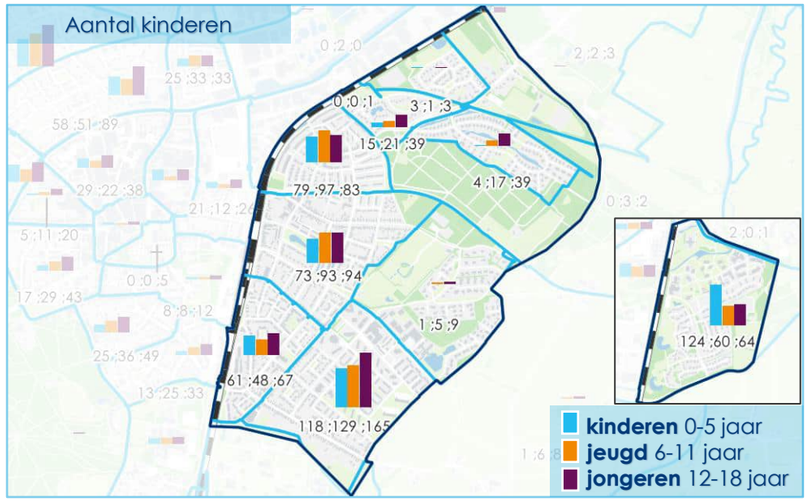

De kinderdichtheid is het hoogst in de Schildersbuurt binnen Assen Oost met net iets minder dan 8 kinderen van 0 t/m 11 jaar per hectare. Ook Vredeveld Noord en Zuid en De Dorpen hebben een kinderdichtheid boven het gemiddelde van ruim boven de 4. De buurten Amelterhout, Park Diepstraten en Houtlaan hebben een kinderdichtheid rond het gemiddelde. In de buurten Sluisdennen, GGZ-terrein en Vreebergen wonen nauwelijks kinderen. In Vredeveld Zuid en Park Diepstroeten wonen vrij veel kinderen, meer dan 100. Alleen in Vredeveld Zuid wonen meer dan 100 jeugdigen en meer dan 100 jongeren.

De hoeveelheid informele speelruimte ligt in alle buurten rond het gemiddelde of (ruim daarboven). De informele speelruimte bevat veel groen en verharding maar weinig water(kanten) om in de zomer langs te spelen.

De investeringen per kind (waarde spelen en sporten) loopt flink uiteen tussen de buurten. In Sluisdennen (met nauwelijks kinderen) en De Dorpen en Vreebergen is er een bovengemiddelde waarde per kind van boven de € 1000. In de buurten Schildersbuurt, Vredeveld Noord en Park Diepstroeten is juist weer onder gemiddeld geïnvesteerd met minder dan € 390. De speelplekken hebben een lage waarde qua speelvoorzieningen. De hoogste investering wat betreft speelvoorzieningen bedraagt circa € 32.000 in deze wijk, voor totaal Assen is de hoogste investering per plek voor spelen ook slechts circa € 52.000. Er zijn twee plekken waar een grote investering in sportvoorzieningen is gedaan, aan de Pijlkruidstraat en Pelikaanstraat voor ruim € 54.000: twee voetbalkooien.

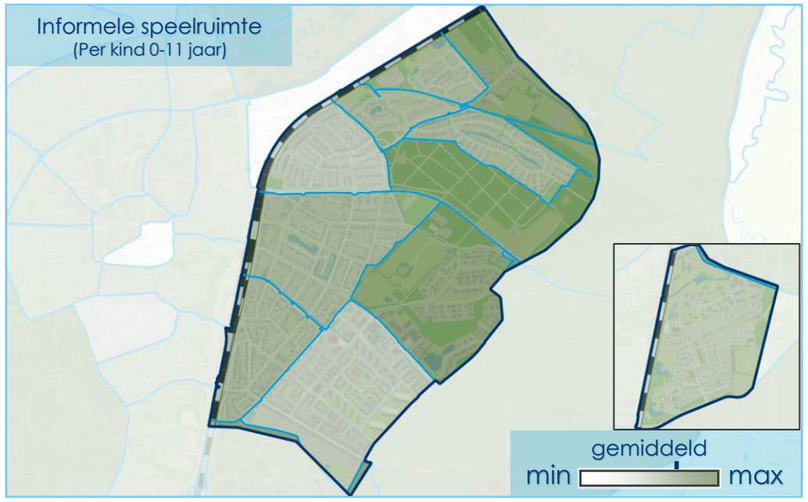

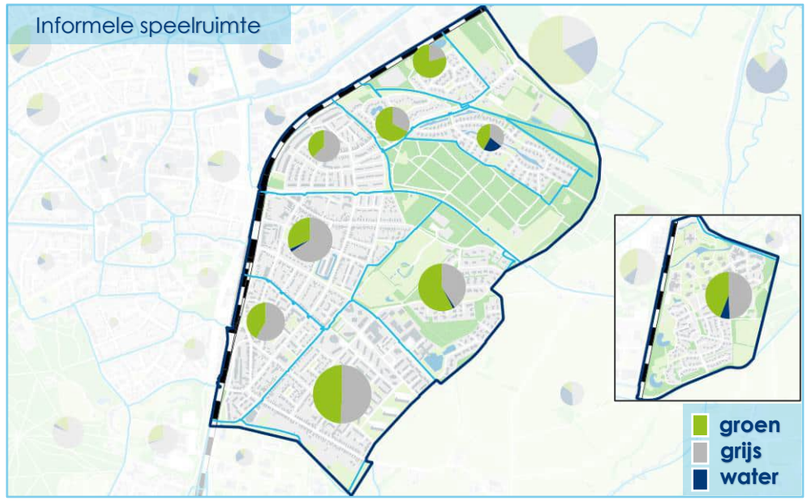

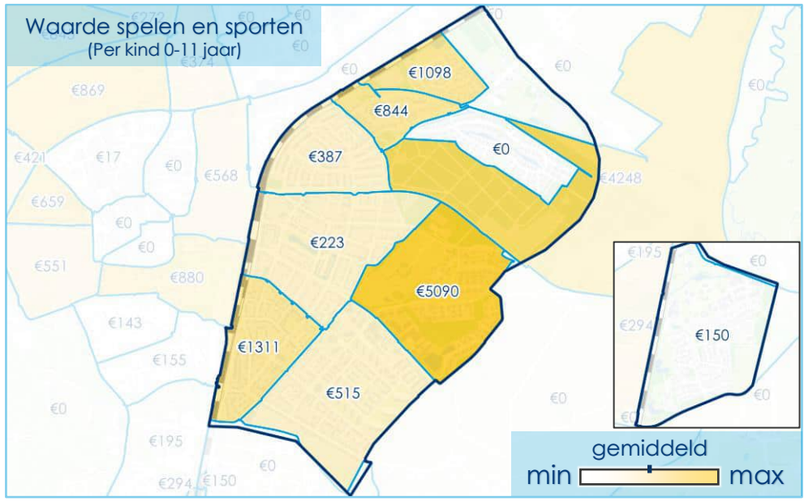

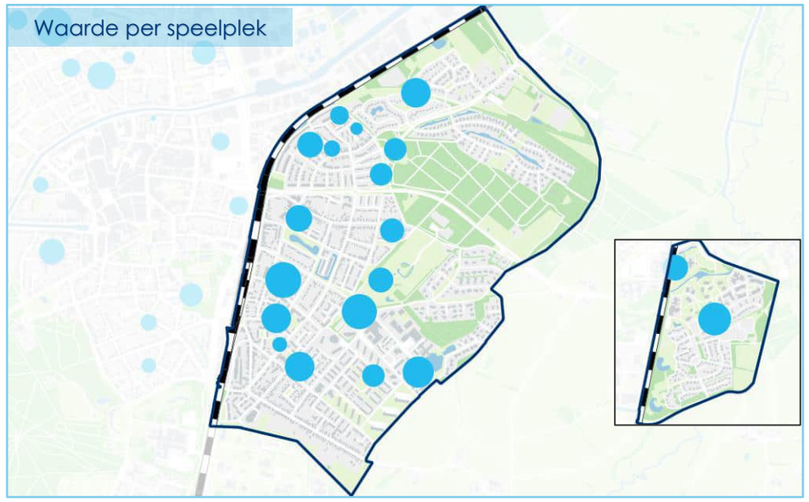

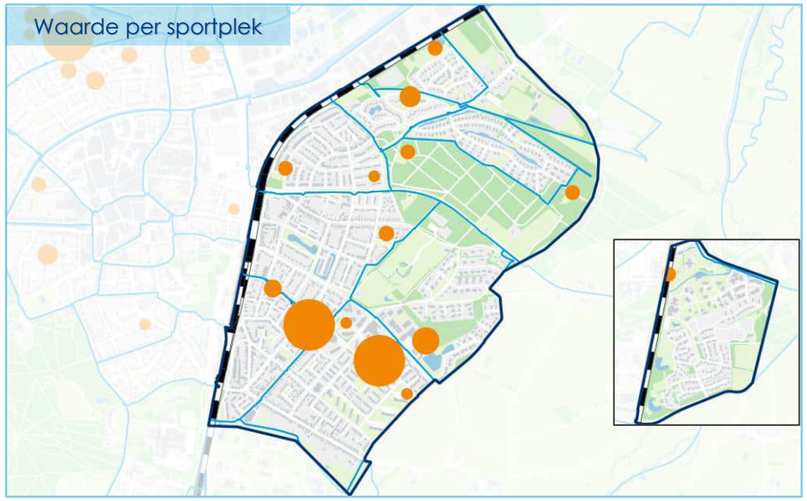

STAALKAARTEN BOSS

TOELICHTING
STADSPLEK SPORT
STADSPLEK SPELEN
STADSPLEK ONTMOETEN
BUURTPLEK SPORT
BUURTPLEK SPELEN
BUURTPLEK ONTMOETEN
STEUNPLEK SPORT
STEUNPLEK SPELEN
STRAATPLEK ONTMOETEN
STRAATPLEK GROEN
STRAATPLEK VERHARD
SPEELROUTE
BEWEEGROUTE

STAALKAART

Toelichting staalkaart

A Hier staat de focusdoelgroep voor de plek.

B Hier wordt een indicatie gegeven voor de investeringswaarde. Tussen € 2.500 en € 185.000.

C Hier wordt een indicatie gegeven voor de oppervlakte. Tussen > 4.500 m2 en 250 m2.

D De iconen staan respectievelijk voor sportvoorzieningen, speelvoorzieningen, voorziening met verhoogde beweegintensiteit, inclusieve plek, groen/natuurlijk ingericht, ontmoetingsvoorzieningen, spel- en/of sportkist.

E Deze icoon zegt iets over de levensduurverdeling van de voorzieningen op de plek. Lang is 28 jaar, middel 14 jaar en kort 7 jaar.

F Hier wordt een indicatie gegeven voor de mate van verantwoordelijkheid en daarmee een aanleiding tot keuze van de juiste participatievorm.

CHECKLIST

Hier staat het programma van eisen voor de plek. Hieraan moet een plek minimaal voldoen.

GESPREKSTIPS

Hier staan vragen die je kan gebruiken om in gesprek te gaan over de inrichting

Gebruik de checklist en gesprekspunten in samenhang met de thema's hiernaast ter inspiratie voor de inrichting:

Deze staalkaart hoort bij de plankaarten per kern/buurt.

STAALKAART

Stadsplek sport

Kenmerken:

0-99

S M L XL

min. max.

LANG MIDDEL KORT

levensduur

bewoners

gemeente

CHECKLIST

Extra grote plek voor bewegen, ontmoeten en sporten, aantrekkelijk voor hele stad:

- ✓ goede, op elkaar afgestemde zonering voor alle doelgroepen
- ✓ openbaar, goed bereikbaar (aan route) en toegankelijk/inclusief
- ✓ meerdere sporten aanbieden en multifunctioneel inrichten
- ✓ varieer in groen/grijs, hoog/laag en houd vrije ruimte
- ✓ bruikbaar in alle seizoenen (ondergronden + evt. verlichting)
- ✓ vrije ruimte voor groepsactiviteiten en ontmoeten
- ✓ beschutting: schaduw, luwte en plek om droog te staan
- ✓ meerdere (multifunctionele) zitaanleidingen
- ✓ watertappunt
- ✓ afspreekpunt met mededelingenbord activiteiten

Kansen: organisatie activiteiten (verenigingen, buurtsportcoach, scholen), verwijsplek jongeren, wifi of digisport, combi met sportvelden

GESPREKSTIPS

- *Welke sporten willen we aanbieden?*
- *Ken je goede voorbeelden van ergens anders?*
- *Welke wensen leven er?*
- *Wie gebruikt deze plek nu en wie gaan deze plek gebruiken?*
- *Welke samenwerkingen met verenigingen/organisaties zijn er mogelijk?*
- *Welke kansen biedt het landschap op en om de plek?*
- *Wat is er voor mensen met een beperking te doen straks?*
- *Zijn er een paar plekken voor parkeren in de buurt?*
- *Rookvrij?*

Gebruik de checklist en gesprekspunten in samenhang met de thema's hiernaast ter inspiratie voor de inrichting:

groen | grijs | blauw | sociaal | meubilair | bereikbaarheid | voorzieningen

Deze staalkaart hoort bij de plankaarten per kern/buurt.

STAALKAART

Stadsplek spelen

Kenmerken:

0-99

S M L XL

min. max.

LANG MIDDEL KORT

levensduur

bewoners

gemeente

CHECKLIST

Extra grote groene plek voor bewegen, ontmoeten en spelen, aantrekkelijk voor hele stad:

- ✓ openbaar, goed bereikbaar (aan route) en toegankelijk
- ✓ groen = spelen (klimmen, graven, plukken, proeven, huttenbouwen)
- ✓ streven naar minimaal 75% gebiedseigen groen met 2 groenlagen en aandacht voor biodiversiteit en zichtbare regenwateropvang
- ✓ veel speelfuncties, hoogteverschil en variatie in landschap en voorzieningen
- ✓ vrije ruimte voor activiteiten en ontmoeten in groepen
- ✓ waterspel en één XXL-toestel
- ✓ beschutting: schaduw, luwte en plek om droog te staan
- ✓ meerdere (multifunctionele) zitaanleidingen voor rusten/kijken

Kansen: educatie, vuurplek, verwijsplek, ijspret, verjaardagsfeestjes, kunst, bouwspeeltuin, watertappunt, combi met dierenweide.

GESPREKSTIPS

- *Wil je een thema aan deze plek koppelen, zo ja, welk?*
- *Ken je goede voorbeelden van ergens anders?*
- *Welke wensen leven er?*
- *Zijn er een paar plekken om te parkeren in de buurt?*
- *Bezoek de plek! Kijk om je heen, ruik, voel, bedenk samen ideeën.*
- *Wie gebruikt deze plek nu en wie gaan de plek gebruiken?*
- *Wat maakt deze plek uniek?*
- *Wanneer is of wordt het hier druk?*
- *Wat is er voor mensen met een beperking te doen straks?*
- *Hoe kunnen we bijdragen aan de natuur op deze plek?*
- *Welke kansen biedt het landschap op en om de plek?*
- *Rookvrij?*

Gebruik de checklist en gesprekspunten in samenhang met de thema's hiernaast ter inspiratie voor de inrichting:

groen | grijs | blauw | sociaal | meubilair | bereikbaarheid | voorzieningen

Deze staalkaart hoort bij de plankaarten per kern/buurt.

STAALKAART

Stadsplek ontmoeten (JOP)

Kenmerken:

12+

S M L XL

min. max.

LANG KORT
levensduur

bewoners
gemeente

CHECKLIST

Extra grote ontmoetingsplek:

- ✓ wat verder van woningen, openbaar, goed bereikbaar (aan route) en toegankelijk
- ✓ allereerst voor jongeren en geschikt als verwijsplek voor jongeren
- ✓ afgestemd op specifieke vraag of behoefte
- ✓ deels vast ingericht, maar deels te pimpen door gebruiksgroep
- ✓ zorg voor een groenaccent
- ✓ bruikbaar in alle seizoenen
- ✓ beschutting: schaduw, luwte en plek om droog te staan
- ✓ vandalismebestendig
- ✓ veilige afstand tot verkeer
- ✓ meerdere (multifunctionele) zitaanleidingen en afvalbakken
- ✓ plan voor overlast en onderhoud

Kansen: verwijsplek jongeren, wifi, verhoogt sociale controle

GESPREKSTIPS

- *Ken je goede voorbeelden van ergens anders?*
- *Welke wensen leven er?*
- *Wie wil er wel een oogje in het zeil houden?*
- *Wie gebruikt deze plek nu en wie gaan de plek gebruiken?*
- *Welke functie heeft deze plek ten opzichte van de andere plekken in de buurt?*
- *Wat maakt deze plek uniek?*
- *Wanneer is of wordt het hier druk?*
- *Wat willen we op deze plek kunnen doen?*
- *Is op deze plek een afvalbak gewenst?*

Gebruik de checklist en gesprekspunten in samenhang met de thema's hiernaast ter inspiratie voor de inrichting:

groen | grijs | blauw | sociaal | meubilair | bereikbaarheid | voorzieningen

Deze staalkaart hoort bij de plankaarten per kern/buurt.

STAALKAART

Buurtplek sport

Kenmerken:

6-99

S M L XL

€ min. max.

LANG MIDDEL KORT levensduur

bewoners gemeente

CHECKLIST

Grote plek voor bewegen, ontmoeten en sporten, aantrekkelijk voor de buurten rondom:

- ✓ openbaar, goed bereikbaar (aan route) en toegankelijk
- ✓ varieer in groen/grijs, hoog/laag en houd vrije ruimte
- ✓ meerdere sporten aanbieden en multifunctioneel inrichten
- ✓ maak veel uitdaging (hoog, hard, snel), variatie en zorg voor toestellen die fysieke inspanning vergen
- ✓ beschutting: schaduw en luwte
- ✓ deels bruikbaar in alle seizoenen
- ✓ meerdere (multifunctionele) zitaanleidingen voor rusten, kijken
- ✓ organiseer ontmoeting op deze plekken om ze inclusief te maken (scholen, fysio, speciale speldagen)

Kansen: organisatie activiteiten, sport en spelen op één plek indien m2 het toelaat, wateropvang, hittestress tegengaan

GESPREKSTIPS

- *Wat is nu goed en moet blijven?*
- *Ken je goede voorbeelden van ergens anders?*
- *Welke sporten zijn populair?*
- *Welke wensen leven er?*
- *Wie wil er wel een oogje in het zeil houden?*
- *Bezoek de plek! Kijk om je heen, bedenk samen ideeën.*
- *Wie gebruikt deze plek nu en wie gaan de plek gebruiken?*
- *Welke sport wordt gemist in de buurt?*
- *Is de plek groot genoeg voor alle doelgroepen samen?*
- *Wat is er voor mensen met een beperking te doen straks?*
- *Welke functie heeft deze plek ten opzichte van de andere plekken in de buurt?*
- *Wat zou er in een spel- of sportkist kunnen zitten?*
- *Rookvrij?*

Gebruik de checklist en gesprekspunten in samenhang met de thema's hiernaast ter inspiratie voor de inrichting:

groen | grijs | blauw | sociaal | meubilair | bereikbaarheid | voorzieningen

Deze staalkaart hoort bij de plankaarten per kern/buurt.

Bewegen Ontmoeten Spelen Sporten

STAALKAART

Buurtplek spelen

Kenmerken:

0-99

S M L XL

€ min. max.

LANG MIDDEL KORT levensduur

bewoners gemeente

CHECKLIST

Grote plek voor bewegen, ontmoeten en spelen, aantrekkelijk voor de buurten rondom:

- ✓ openbaar, goed bereikbaar (aan route) en toegankelijk
- ✓ varieer in groen/grijs, hoog/laag en houd vrije ruimte
- ✓ maak het zo groen mogelijk
- ✓ deels bruikbaar in alle seizoenen
- ✓ bij gebrek aan speelplekken in kern of wijk in gesprek over mogelijkheden op lokaal schoolplein
- ✓ denk in multifunctionele elementen en ruimte
- ✓ maak veel uitdaging, variatie in speelfuncties en zorg voor samenspeeltoestellen en één XL-toestel
- ✓ beschutting: schaduw en luwte
- ✓ meerdere (multifunctionele) zitaanleidingen voor rusten en kijken en als plek voor (groot)ouders

Kansen: organisatie activiteiten, sport en spelen op één plek indien m2 toelaat, hittestress tegengaan

GESPREKSTIPS

- *Wat is nu goed en moet blijven?*
- *Waar ging jij verstoppertje spelen, rolschaatsen of een hut bouwen?*
- *Bezoek de plek! Kijk om je heen, ruik, voel, bedenk samen ideeën.*
- *Wie gebruikt deze plek nu en wie gaan de plek gebruiken?*
- *Wie wil er wel helpen bij het maken en onderhouden?*
- *Welke speelmogelijkheden worden gemist in de buurt?*
- *Is de plek groot genoeg voor alle doelgroepen samen?*
- *Wat is er voor mensen met een beperking te doen straks?*
- *Welke functie heeft deze plek ten opzichte van de andere plekken in de buurt?*
- *Wat willen we op deze plek kunnen doen?*
- *Wat zou er in een spel- of sportkist kunnen zitten?*
- *Rookvrij?*

Gebruik de checklist en gesprekspunten in samenhang met de thema's hiernaast ter inspiratie voor de inrichting:

Deze staalkaart hoort bij de plankaarten per kern/buurt.

Bewegen Ontmoeten Spelen Sporten

STAALKAART

Buurtplek ontmoeten

Kenmerken:

6-99

S M L XL

min. max.

LANG KORT

levensduur

bewoners

gemeente

CHECKLIST

Grote ontmoetingsplek:

- ✓ openbaar, goed bereikbaar (aan route) en toegankelijk
- ✓ allereerst voor jongeren en geschikt als verwijsplek voor jongeren
- ✓ afgestemd op specifieke vraag of behoefte
- ✓ deels vast ingericht, maar deels te pimpen door gebruiksgroep
- ✓ zorg voor een groenaccent
- ✓ bruikbaar in alle seizoenen
- ✓ beschutting: schaduw, luwte en plek om droog te staan
- ✓ vandalismebestendig
- ✓ veilige afstand tot verkeer
- ✓ meerdere (multifunctionele) zitaanleidingen en afvalbakken
- ✓ plan voor overlast en onderhoud

Kansen: verwijsplek jongeren, wifi, verhoogt sociale controle

GESPREKSTIPS

- ***Wat is nu goed en moet blijven?***
- ***Ken je goede voorbeelden van ergens anders?***
- ***Welke sporten zijn populair?***
- ***Welke wensen leven er?***
- ***Wie wil er wel een oogje in het zeil houden?***
- ***Bezoek de plek! Kijk om je heen, bedenk samen ideeën.***
- ***Wie gebruikt deze plek nu en wie gaan de plek gebruiken?***
- ***Welke sport wordt gemist in de buurt?***
- ***Is de plek groot genoeg voor alle doelgroepen samen?***
- ***Wat is er voor mensen met een beperking te doen straks?***
- ***Welke functie heeft deze plek ten opzichte van de andere plekken in de buurt?***
- ***Rookvrij?***

Gebruik de checklist en gesprekspunten in samenhang met de thema's hiernaast ter inspiratie voor de inrichting:

Deze staalkaart hoort bij de plankaarten per kern/buurt.

STAALKAART

Steunplek sport

Kenmerken:

CHECKLIST

Plek voor bewegen, ontmoeten en/of sport als aanvulling op de buurtplek:

- ✓ ligging niet achteraf, aan meerdere zijden toegankelijk
- ✓ leeftijd van de kaart aanhouden (vaak specifiek aanbod nodig passend bij buurt en bevolkingsopbouw)
- ✓ denk in multifunctionele elementen en ruimte
- ✓ beperk toestellen tot max 3 per doelgroep
- ✓ zo veel mogelijk gras als valdemping tot 1,5 meter
- ✓ beschutting: schaduw en luwte
- ✓ passend bij karakter buurt en omwonenden
- ✓ is aanvullend op de buurtplek sport (geen kopie daarvan)
- ✓ zo min mogelijk afscheiding, indien nodig met groen karakter

Kansen: hittestress tegengaan, regenwateropvang, werken met thema, maatwerk voor iemand met beperking als dit zelfredzaamheid bevordert

GESPREKSTIPS

- ***Welke variabelen of variatie kunnen we inbouwen?***
- ***Welke wensen leven er?***
- ***Wie wil er wel een oogje in het zeil houden?***
- ***Wie wil er wel helpen bij het maken en onderhouden?***
- ***Waar ging jij heen als tiener en wat deed je?***
- ***Wie gebruikt deze plek nu en wie gaan de plek gebruiken?***
- ***Welke sport wordt gemist in de buurt?***
- ***Welke functie heeft deze plek ten opzicht van de andere plekken in de buurt?***
- ***Woont er iemand met een beperking in de buurt?***
- ***Wat maakt deze plek uniek?***
- ***Past hier een sport- of spelkist?***
- ***Rookvrij?***

Gebruik de checklist en gesprekspunten in samenhang met de thema's hiernaast ter inspiratie voor de inrichting:

Deze staalkaart hoort bij de plankaarten per kern/buurt.

STAALKAART

Steunplek spelen

Kenmerken:

0-12

S M L XL

min. max.

LANG KORT MIDDEL

levensduur

bewoners

gemeente

CHECKLIST

Plek voor bewegen, ontmoeten en/of spelen als aanvulling op de buurtplek:

- ✓ ligging niet achteraf, aan meerdere zijden toegankelijk
- ✓ leeftijd van de kaart aanhouden (vaak specifiek aanbod nodig passend bij buurt en bevolkingsopbouw)
- ✓ denk in multifunctionele elementen en ruimte met veel divers groen
- ✓ beperk toestellen tot max. 3 per doelgroep
- ✓ zo veel mogelijk grasondergronden
- ✓ beschutting: schaduw en luwte
- ✓ passend bij karakter buurt en omwonenden
- ✓ is aanvullend op de buurtplek spelen (geen kopie daarvan)
- ✓ geen onnodig hekwerk

Kansen: hittestress tegengaan, regenwateropvang, werken met thema, maatwerk voor omwonende met beperking als dit zelfredzaamheid bevordert

GESPREKSTIPS

- *Welke wensen leven er?*
- *Wat maakt deze plek uniek?*
- *Wie wil er wel een oogje in het zeil houden?*
- *Wie wil er wel helpen bij het maken en onderhouden?*
- *Wie gebruikt deze plek nu en wie gaan de plek gebruiken?*
- *Welke speelmogelijkheden worden gemist in de buurt?*
- *Welke functie heeft deze plek ten opzichte van de andere plekken in de buurt?*
- *Welke variabelen of variatie kunnen we inbouwen?*
- *Woont er iemand met een beperking in de buurt?*
- *Past hier een spelkist?*
- *Rookvrij?*

Gebruik de checklist en gesprekspunten in samenhang met de thema's hiernaast ter inspiratie voor de inrichting:

groen | grijs | blauw | sociaal | meubilair | bereikbaarheid | voorzieningen

Deze staalkaart hoort bij de plankaarten per kern/buurt.

STAALKAART

Straatplek ontmoeten

Kenmerken:

6-99

S M L XL

€ min. max.

MIDDEL KORT levensduur

bewoners gemeente

CHECKLIST

Plek voor ontmoeten op straatniveau:

- ✓ op logische route en goed vindbaar
- ✓ voor jongeren en ouderen bij iets te zien of te doen
- ✓ groen maakt er zitten fijner
- ✓ meerdere zitaanleidingen
- ✓ bij kletshoekjes kan je elkaar aankijken
- ✓ veilige afstand tot verkeer
- ✓ houd rekening met scootmobiel en fiets
- ✓ altijd iets te spelen of bewegen
- ✓ maak de plek maatwerk op die locatie, eigen voor die groep, herkenbaar
- ✓ niet alleen met bankjes werken, wees uniek, creatief en maak het multifunctioneel
- ✓ Droogsta-plek

Kansen: verwijsplek, spelen met schaduw en zon, circulair werken, kunst, verhoogt sociale controle

GESPREKSTIPS

- *Ken je goede voorbeelden van ergens anders?*
- *Welke wensen leven er?*
- *Wie wil er wel een oogje in het zeil houden?*
- *Wie gebruikt deze plek nu en wie gaan de plek gebruiken?*
- *Welke functie heeft deze plek ten opzichte van de andere plekken in de buurt?*
- *Wat maakt deze plek uniek?*
- *Wanneer is of wordt het hier druk?*
- *Hoe kunnen we bijdragen aan de natuur en hittestress-beperking op deze plek?*
- *Wat willen we op deze plek kunnen doen?*
- *Is op deze plek een afvalbak gewenst?*

Gebruik de checklist en gesprekspunten in samenhang met de thema's hiernaast ter inspiratie voor de inrichting:

groen | grijs | blauw | sociaal | meubilair | bereikbaarheid | voorzieningen

Deze staalkaart hoort bij de plankaarten per kern/buurt.

STAALKAART

Straatplek groen

Kenmerken:

0-99

S M L XL

€ min. max.

MIDDEL KORT
levensduur

bewoners
gemeente

CHECKLIST

Groene plek voor bewegen, ontmoeten en spelen op straatniveau:

- ✓ elk hof, plantsoen of veldje komt hiervoor in aanmerking
- ✓ houd ruimte voor een buurtactiviteit of tijdelijke inrichting zoals een moestuintje
- ✓ beperk voorzieningen met een WAS*-plicht, wel aanleidingen toepassen (max. 1,5 m)
- ✓ denk aan schaduw en zon
- ✓ multifunctionele zitmogelijkheden
- ✓ minimaal 75% natuurlijk oppervlak, draagt bij aan klimaat en biodiversiteit
- ✓ groen = gebruiken en ervaren
- ✓ maak de plek maatwerk op die locatie, eigen voor die straat, herkenbaar
- ✓ kunnen ook paadjes door de natuur, volkstuinen en heemtuinen zijn

Kansen: eet- en plukgroen, hittestress tegengaan, werken met thema, organisatie activiteiten, circulair werken, maatwerk voor iemand met beperking, georganiseerde activiteiten

GESPREKSTIPS

- *Wil je een thema aan deze plek koppelen, zo ja, welk?*
- *Ken je goede voorbeelden van ergens anders?*
- *Wie wil er wel helpen bij het maken en onderhouden?*
- *Waar ging jij verstoppertje spelen, rolschaatsen of een hut bouwen?*
- *Wie zou de beheerder of trekker kunnen zijn?*
- *Bezoek de plek! Kijk om je heen, ruik, voel, bedenk samen ideeën.*
- *Wat maakt deze plek uniek?*
- *Hoe kunnen we bijdragen aan de biodiversiteit op deze plek?*
- *Wat willen we op deze plek kunnen doen?*
- *Hoe zorg je ervoor dat het voor alle aanwonenden leuk blijft?*
- *Wat zou er in een spel- of sportkist kunnen zitten?*
- *Wat doen we als niemand meer betrokken is?*

Gebruik de checklist en gesprekspunten in samenhang met de thema's hiernaast ter inspiratie voor de inrichting:

groen | grijs | blauw | sociaal | meubilair | bereikbaarheid | voorzieningen

Deze staalkaart hoort bij de plankaarten per kern/buurt.

STAALKAART

Straatplek verhard

Kenmerken:

0-99

S M L XL

€ min. max.

MIDDEL KORT levensduur

bewoners gemeente

CHECKLIST

Verharde plek voor bewegen, ontmoeten en spelen op straatniveau:

- ✓ elk plein, hof of grotere stoep komt hiervoor in aanmerking
- ✓ zorg voor een groenaccent of regenwateropvang
- ✓ houd ruimte voor een activiteit of tijdelijke inrichting zoals een bult zand
- ✓ beperk voorzieningen met een WAS*-plicht, wel aanleidingen toepassen
- ✓ denk aan schaduw en zon
- ✓ werk met hoogteverschillen en multifunctionele zitmogelijkheden
- ✓ routes voor alles op wielen
- ✓ maak de plek maatwerk op die locatie, eigen voor die straat, herkenbaar
- ✓ werk met gekleurde verharding of straatverf

Kansen: (mobiele) bloembakken, hittestress tegengaan, werken met thema, organisatie activiteiten, circulair werken, maatwerk voor iemand met beperking

GESPREKSTIPS

- *Wil je een thema aan deze plek koppelen, zo ja, welk?*
- *Ken je goede voorbeelden van ergens anders?*
- *Wie wil er wel helpen bij het maken en onderhouden?*
- *Waar ging jij verstoppertje spelen, rolschaatsen of een hut bouwen?*
- *Wie zou de beheerder of trekker kunnen zijn?*
- *Bezoek de plek! Kijk om je heen, bedenk samen ideeën.*
- *Wat maakt deze plek uniek?*
- *Hoe kunnen we bijdragen aan de natuur op deze plek?*
- *Wat willen we op deze plek kunnen doen?*
- *Hoe zorg je ervoor dat het voor alle aanwonenden leuk blijft?*
- *Wat zou er in een spel- of sportkist kunnen zitten?*

Gebruik de checklist en gesprekspunten in samenhang met de thema's hiernaast ter inspiratie voor de inrichting:

groen | grijs | blauw | sociaal | meubilair | bereikbaarheid | voorzieningen

Deze staalkaart hoort bij de plankaarten per kern/buurt.

STAALKAART Speelroute

Kenmerken:

0-12

S M L XL

min. max.

LANG KORT
levensduur

bewoners
gemeente

CHECKLIST

Korte routes met eenvoudige en duidelijke routeduiding en speel- en ontmoetingsaanleidingen onderweg:

- ✓ logisch begin en eind aansluitend op plekken of andere routes
- ✓ gericht op zelfstandigheids-bevordering
- ✓ duidelijke markering met kleur, picto en geleidestrook,
- ✓ zorg dat route in 2 richtingen gelopen kan worden
- ✓ ook routes voor skate, rolstoel, fietsje, skelter en kinderwagen
- ✓ maak variatie of varianten mogelijk voor de afwisseling
- ✓ zorg voor ontmoet- en rustpunten
- ✓ zo min mogelijk oversteekplekken, anders zo veilig mogelijk en markeren
- ✓ zorg voor iets te doen (voelen, geluiden) of te zien onderweg (verhaal/thema) met duidelijke activiteitenpunten

Kansen: educatie, eet- en plukgroen, werken met thema, verjaardagsfeestjes, kunst, geocaching, maatwerk voor iemand met beperking

GESPREKSTIPS

- *Wil je een thema aan deze route koppelen, zo ja, welk?*
- *Waar zitten de gevaarlijke punten?*
- *Ken je goede voorbeelden van ergens anders?*
- *Wie wil er wel helpen bij het maken en onderhouden?*
- *Waar ging jij vroeger skelteren of rolschaatsen?*
- *Loop een proefrondje! Kijk om je heen, ruik, voel, bedenk samen ideeën.*
- *Wie maakt gebruik en gaan gebruik maken van de route?*
- *Op welke momenten maken veel mensen gebruik van de route?*
- *Waar is ruimte voor een ontmoetings- of speelaanleiding?*
- *Waar zitten knelpunten met rolstoel of kinderwagen?*

Gebruik de checklist en gesprekspunten in samenhang met de thema's hiernaast ter inspiratie voor de inrichting:

groen | grijs | blauw | sociaal | meubilair | bereikbaarheid | voorzieningen

Deze staalkaart hoort bij de plankaarten per kern/buurt.

STAALKAART

Beweegroute

Kenmerken:

CHECKLIST

Route in en om de kern/buurt met duidelijke routeduiding en beweeg- en sportaanleidingen onderweg:

- ✓ duidelijk routemarkering en oefeningenuitleg
- ✓ logische opbouw in oefeningen (warming up, kern, cooling down)
- ✓ maak het zo groen mogelijk
- ✓ bruikbaar in alle seizoenen (ondergronden + verlichting)
- ✓ maak variatie of varianten mogelijk voor de afwisseling
- ✓ zorg voor start-, eind- en rustpunten
- ✓ afstand 2 tot 5 km, eventueel meerdere rondjes aan elkaar
- ✓ zorg dat route in 2 richtingen gelopen kan worden
- ✓ zo min mogelijk oversteekplekken
- ✓ ook routes voor skaten, rolstoel en kinderwagen (glad asfalt/beton)

Kansen: werken met thema (bootcamp), met een groep op pad, verhoogt sociale controle, maatwerk voor iemand met beperking

GESPREKSTIPS

- *Waar zitten de gevaarlijke punten?*
- *Ken je goede voorbeelden van ergens anders?*
- *Welke wensen leven er?*
- *Wie wil er wel helpen bij het maken en onderhouden?*
- *Zijn er een paar plekken voor parkeren in de buurt?*
- *Loop een proefrondje! Kijk om je heen, bedenk samen ideeën.*
- *Wie gaan gebruik maken van de route?*
- *Op welke momenten maken veel mensen gebruik van de route?*
- *Waar is ruimte voor een ontmoetings- of sportaanleiding?*
- *Welke kansen biedt het landschap op de route?*
- *Waar zitten knelpunten met rolstoel of kinderwagen?*
- *Rookvrij?*

Gebruik de checklist en gesprekspunten in samenhang met de thema's hiernaast ter inspiratie voor de inrichting:

Deze staalkaart hoort bij de plankaarten per kern/buurt.