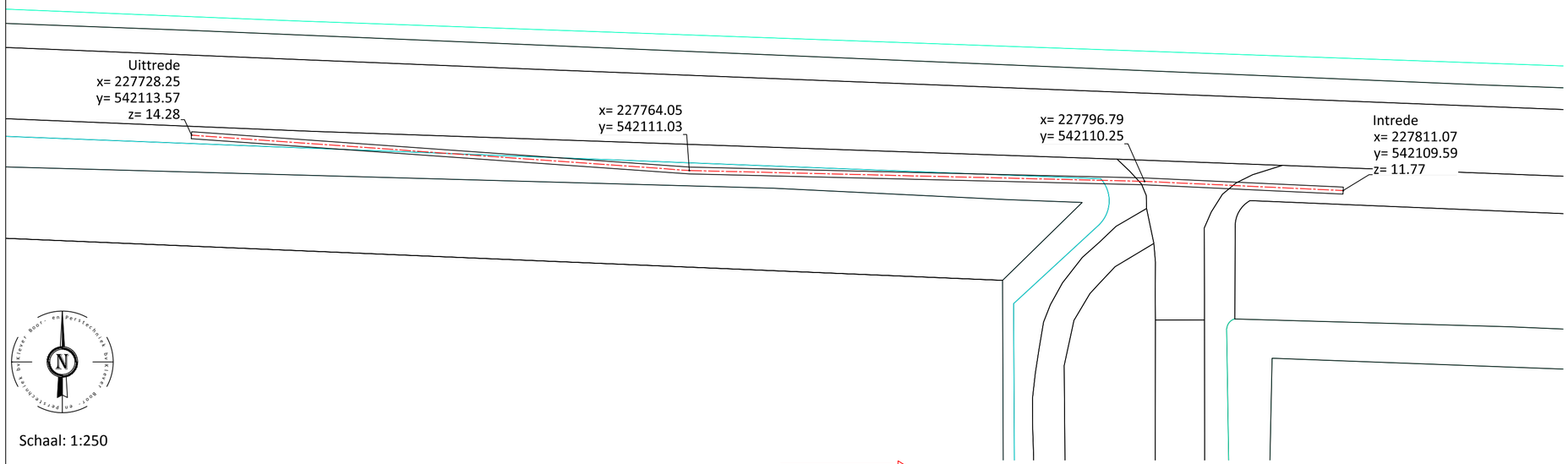

Schaal: 1:250

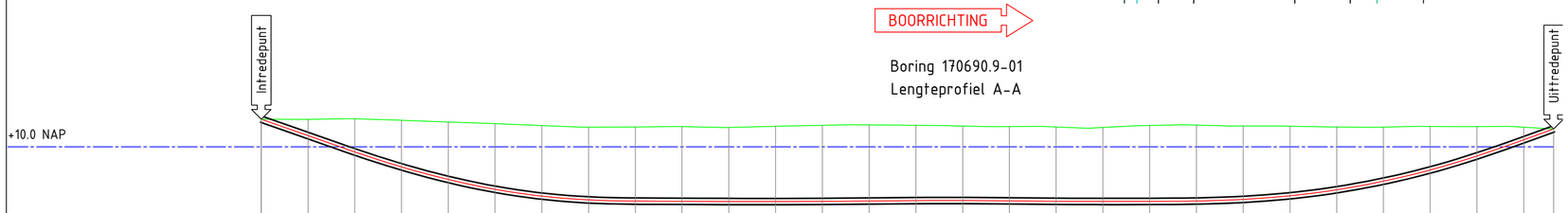

Hor. afstand t.o.v. Intredepunt (m)	0.0	3.0	6.0	9.0	12.0	15.0	18.0	21.0	24.0	27.0	30.0	33.0	36.0	39.0	42.0	45.0	48.0	51.0	54.0	57.0	60.0	63.0	66.0	69.0	72.0	75.0	78.0	81.0	82.9
Werkelijk geboorde lengte (m)	0.0	3.2	6.4	9.5	12.6	15.7	18.7	21.7	24.7	27.7	30.7	33.7	36.7	39.7	42.7	45.7	48.7	51.7	54.7	57.7	60.7	63.7	66.7	69.8	72.8	75.9	79.0	82.2	84.2
Hoogte Maaiveld t.o.v. NAP (m)	+11.8	+11.8	+11.8	+11.7	+11.6	+11.5	+11.4	+11.3	+11.3	+11.3	+11.2	+11.3	+11.4	+11.4	+11.4	+11.3	+11.3	+11.3	+11.2	+11.4	+11.4	+11.3	+11.3	+11.3	+11.3	+11.3	+11.3	+11.3	+11.1
Hartlijn Boring t.o.v. NAP (m)	+11.8	+10.7	+9.7	+8.7	+7.9	+7.3	+6.8	+6.6	+6.5	+6.5	+6.5	+6.5	+6.5	+6.5	+6.5	+6.6	+6.5	+6.5	+6.5	+6.5	+6.5	+6.6	+6.9	+7.2	+7.8	+8.5	+9.4	+10.4	+10.4
Hartlijn Boring t.o.v. Maaiveld (m)	0.0	-1.0	-2.1	-3.0	-3.7	-4.2	-4.5	-4.7	-4.8	-4.8	-4.8	-4.8	-4.9	-4.9	-4.8	-4.8	-4.8	-4.8	-4.7	-4.9	-4.9	-4.7	-4.5	-4.0	-3.5	-2.8	-1.9	-0.8	-0.7



Inhoud boorgang 1:10
2 x Ø160mm sdr 17 PE100
1 x Ø125mm sdr 17 PE100

LET OP: Alle meetgegevens van het diepte profiel zijn bepaald tijdens de pilot boring. Deze maten kunnen afwijken van de werkelijkheid. Storende elementen zoals damwanden, betonijzer, spoorrails, bodemgesteldheid en dergelijke, kunnen hiervan de oorzaak zijn.

Standaard worden de boringen van maaiveld naar maaiveld d.m.v. GPS apparatuur op coördinaat ingemeten t.o.v. NAP. Mocht dit niet mogelijk zijn door dichte bebouwing of begroeiing zal de boring met de hand worden ingemeten daar worden dan ook geen coördinaten aan gekoppeld.

Alleen tekeningen in pdf formaat die van een stempel met datum en handtekening zijn voorzien zullen bij opdracht tot uitvoering van het project in behandeling worden genomen.

Opdrachtgever:	BAM Infra Energie & Water Noord Oost	bam Infra Energie & Water	Klever BOOR- EN PERSTECHNIEK Adres: Boveneind Noordzijde 84c 3405 AK Benschop 0348-554986 info@kleverbv.nl www.kleverbv.nl
Proj. nr. opdrg.:			
Initiatiefnemer:			
Beilen - Beilervaart 84 Meter lengte horizontaal gestuurde boring. 2x Ø160mm + 1x Ø125mm sdr 17 PE 100			Klic nr.: 17G331876
Getekend:	M. Dirksen	Par. Datum 04-09-2017	Blad: 01
Gecontroleerd:	J. Verhoeven	Datum 04-09-2017	Formaat: A2
Datum geboord:	29-08-2017	Meet methode: Walk over	Schaal: Zie tek.
Status:	Revisie	ProRail kenmerk: n.v.t.	Project nr.: 170690.9
Versie:	A	Classificatie nr.: n.v.t.	Tekening nr.: 170690.9-RT-01
Wijziging			
Wijziging			

Schaal: 1:250

T:\03 Opdrachten in bewerking\170690.9-1 - 29-08-2017 14.04 - Sander Tammes\170690.9-RT-01.dwg