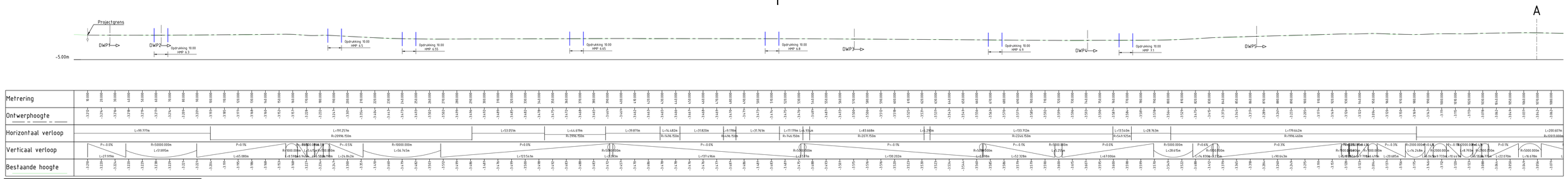

Lengteprofiel Hogering (rechts) km 6.13 - 7.37

Horizontale schaal 1:1000
Verticale schaal 1:100

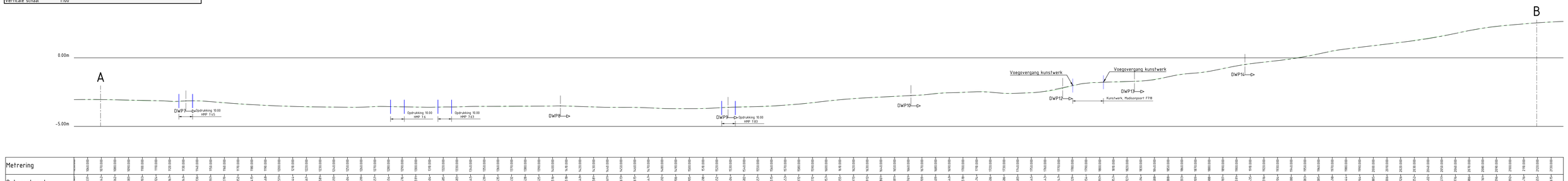

Lengteprofiel Hogering (rechts) km 7.37 - 8.43

Horizontale schaal 1:1000
Verticale schaal 1:100

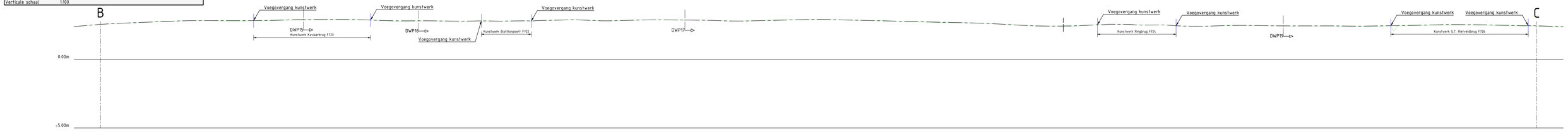

Lengteprofiel Hogering/Buitenring (rechts) km 8.43 - 9.49

Horizontale schaal 1:1000
Verticale schaal 1:100

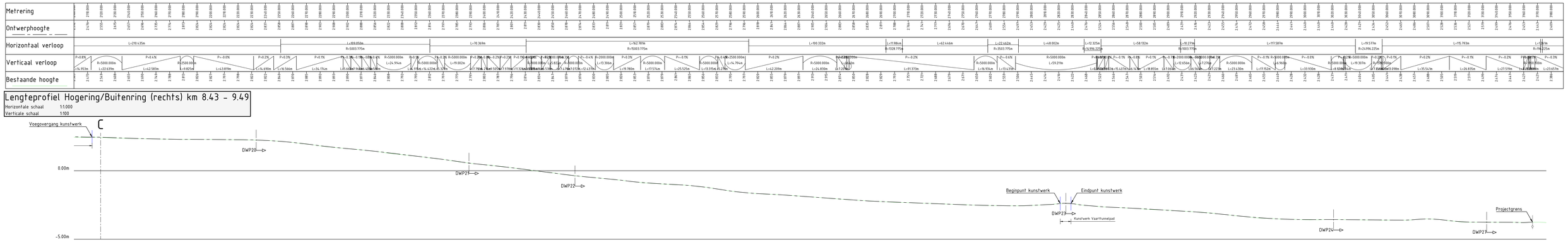

Lengteprofiel Buitenring (rechts) km 9.49 - 10.53

Horizontale schaal 1:1000
Verticale schaal 1:100

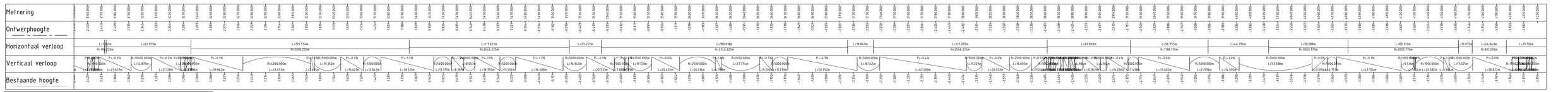

Verklaring

Maten in meters, tenzij anders vermeld
Peilmaten in meters t.o.v. NAP, tenzij anders vermeld
Materiaalmaten in mm, tenzij anders vermeld

LET OP: de verticale alignementen op deze tekening zijn gebaseerd op indicatieve horizontale assen, in UO-fase dienen deze te worden herzien op basis van beschikbare asfaltbreedtes conform richtlijnen CROW

BESTEKSTEKENING	DEFINITIEF
Niet Jaarlijks Onderhoud Hogering/Buitenring tussen km 6.13 en 10.69 VERTICAAL ALIGNEMENT - Blad 1	Proj. no.: 22116 Bestek no.: 22116-10 Dossier no.: -
gef.: RLa 13-04-2023 gew.: gez.: MSt 13-04-2023 revisie: B01	schaal: 1:100 / 1:1000 bladnr.: 17 in 20 bladen
PROVINCIE FLEVOLAND	formaat: A0 tek.nr.: PFL230354

bs2022-119-ces-lp1-d01.dwg