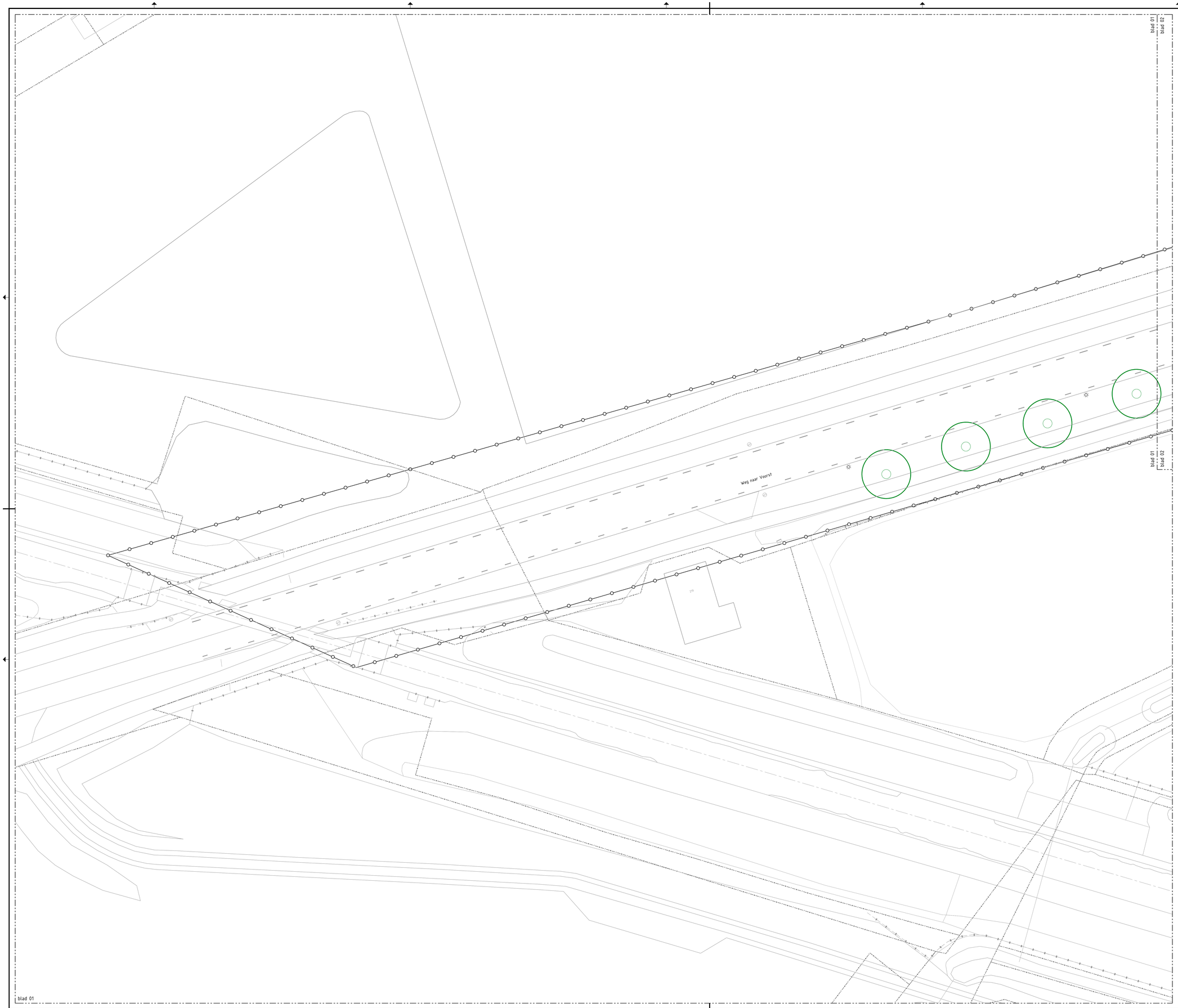


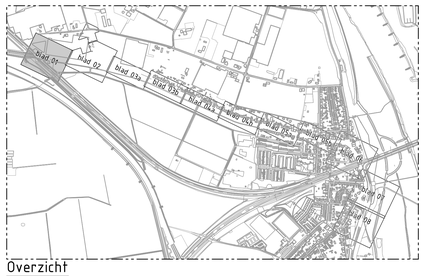


## Overzicht

Schaal 1:10.000

## Verklaring

Werkgrens

Kadastrale grens

Bestaande boom geen werkzaamheden

Aanbrengen wortelgeleiding langs de banden in de boomspeigel (zie standaard detail)

B6 Nieuwe boom
Enkelstammig,
B1 = Celtis australis (Oosterse Netelboom)
B2 = Carpinus betulus 'Lucas' (Haagbeuk zuilvorm)
B3 = Platanus orientalis 'Minaret' (Oosterse plataan)
B4 = Styphnolobium japonicum 'Fleright' (Honingboom)
B5 = Tilia tomentosa 'Brabant'Zilverlinde
B6 = Fagus sylvatica (Beuk)
B7 = Quercus robur (zomereik)
Meerstammig,
B8 = Acer monspessulanum (Franse Esdoorn)
B9 = Prunus sargentii 'Charles Sagent' (Sierkers)
B10 = Liriodendron tulipifera (Amerikaanse tulpenboom)
B11 = Celtis occidentalis (Westerse netelboom)
B12 = Amelanchier lamarckii (Krentenboompje)

Prairiemengsel Ruby, laag

Prairiemengsel Diamond, hoog

Bloemrijk grasland

Haag, langs de Kanonsdijk
Alles maaf 60-80
- Ligustrum vulgare atrovirens
- Acer campestre Veldesdoorn,
- Crataegus monogyna
- Carpinus betulus
Zie dwarsprofiel 24 en 25

Grondverbetering t.b.v. bomen 30 m3,
BGb Urbandsand 60-40, hoogte 1,00 m, plantgat
voorzien van beluchtingssysteem (bv airmax), 2 standpijpen
per plantgat, standpijpen uitkomend in plantvak aan
weerszijde van de boom, uitkomend in vierkante eindkap

Grondverbetering t.b.v. bomen 30 m3,
Bomengrond, hoogte 1,00 m, plantgat

Situering: plantplaats open grond, in de bermen
Plantplaatsopwaardering t.b.v. bomen door middel van:
Het doorspitten van een vak van 2,00 x 2,00m,
met een diepte van 0,50 m. En door het vak mengen van de,
in het bestek voorgeschreven, bestanddelen. PER LOCATIE !!!

Afrastering rondom groenvakken,
paal lang 1,00 m, h.o.h. max 1,50 m,
0,50m boven maaiveld met draad

## Verklaring

Ondergrond: BGT 23-06-2022
Kadastraal BRK 23-06-2022

Maten in meters, tenzij anders vermeld
Peilmaten in meters t.o.v. NAP, tenzij anders vermeld
Materiaalmaten in mm, tenzij anders vermeld

0 2 4 6 8m

| Projectnummer | Tekeningnummer | Versie | Status | Vrijgegeven | | Documentnummer |
|---|---|---|---|---|---|---|
| P220140 | 4061 | B | DEFINITIEF | RHa | 10-02-2023 | P220140-4060-28 |

| | |
|---|---|
| Schaal: 1:200 | Fase: Bestek |
| Bladformaat: A0 | Blad in bladen: 28 / 36 |
| Getekend: JSi 12-10-2022 | Gewijzigd: JSi 10-02-2023 |

Opdrachtgever: Gemeente Zutphen
team: werken

Project: Reconstructie Weg naar Voorst

Omschrijving: Nieuwe situatie groen

Projectburo B.V.
De Steven 41-C | 7206 AZ Zutphen | t: 0575 - 74 30 80 | e: info@pbv.nl
www.pbv.nl

blad 01

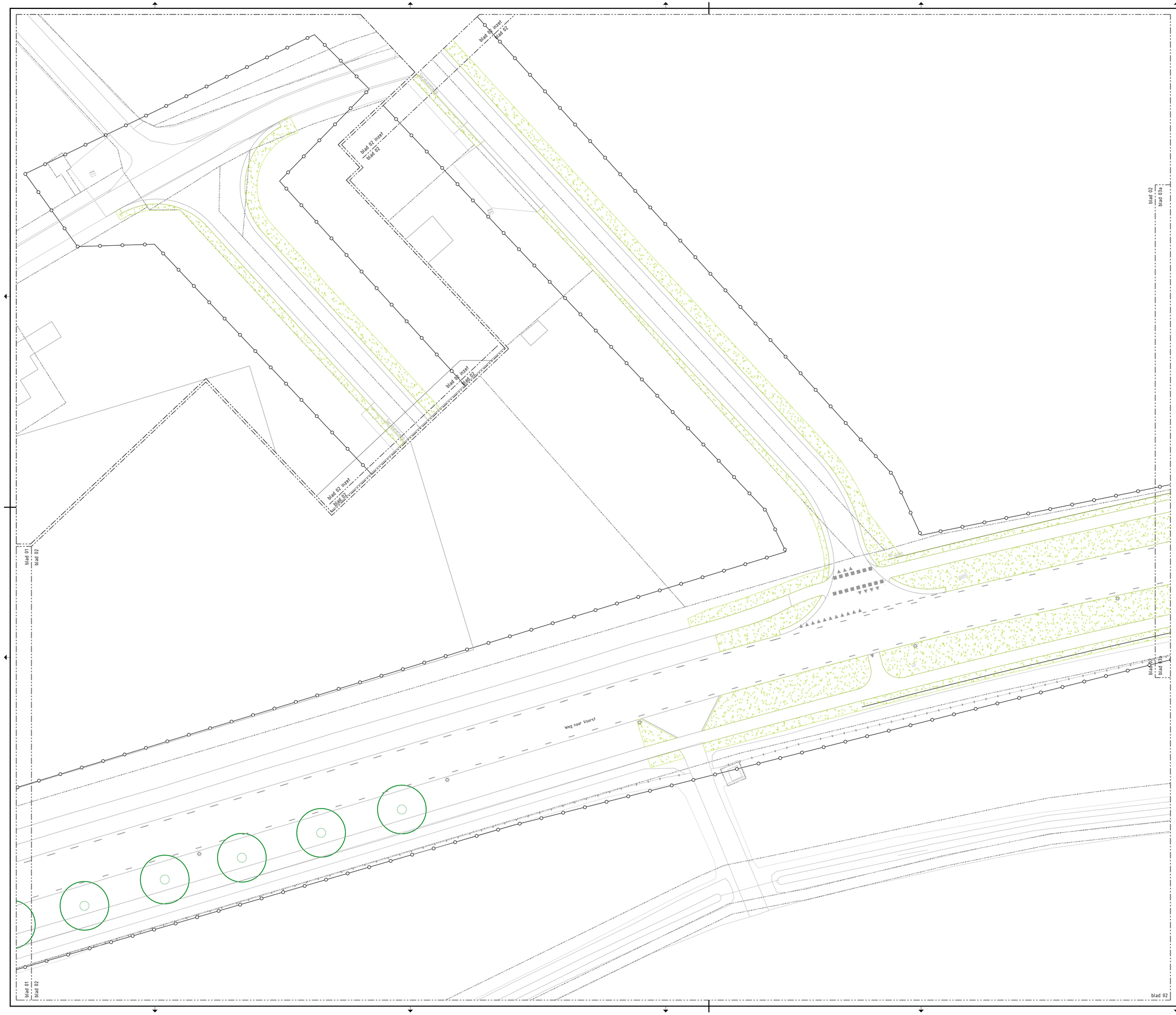


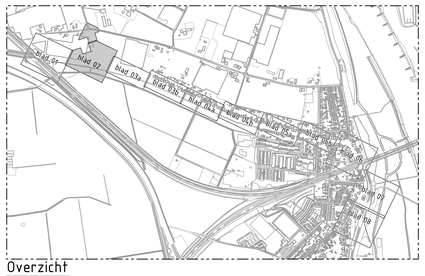


Overzicht

Schaal 1:10.000

## Verklaring

Werkgrens

Kadastrale grens

Bestaande boom geen werkzaamheden

Aanbrengen wortelgeleiding langs de banden in de boomspeigel (zie standaard detail)

B6 Nieuwe boom
Enkelstammig,
B1 = Celtis australis (Oosterse Netelboom)
B2 = Carpinus betulus 'Lucas' (Haagbeuk zuilvorm)
B3 = Platanus orientalis 'Minaret' (Oosterse plataan)
B4 = Styphnolobium japonicum 'Fleright' (Honingboom)
B5 = Tilia tomentosa 'Brabant'Zilverlinde
B6 = Fagus sylvatica (Beuk)
B7 = Quercus robur (zomereik)
Meerstammig,
B8 = Acer monspessulanum (Franse Esdoorn)
B9 = Prunus sargentii 'Charles Sagent' (Sierkers)
B10 = Liriodendron tulipifera (Amerikaanse tulpenboom)
B11 = Celtis occidentalis (Westerse netelboom)
B12 = Amelanchier lamarckii (Krentenboompje)

Prairiemengsel Ruby, laag

Prairiemengsel Diamond, hoog

Bloemrijk grasland

Haag, langs de Kanonsdijk
Alles maat 60-80
- Ligustrum vulgare atrovirens
- Acer campestre Veldesdoorn,
- Crataegus monogyna
- Carpinus betulus
Zie dwarsprofiel 24 en 25

Grondverbetering t.b.v. bomen 30 m3,
BGb Urbandsand 60-40, hoogte 1,00 m, plantgat
voorzien van beluchtingssysteem (bv airmax), 2 standpijpen
per plantgat, standpijpen uitkomend in plantvak aan
weerszijde van de boom, uitkomend in vierkante eindkap

Grondverbetering t.b.v. bomen 30 m3,
Bomengrond, hoogte 1,00 m, plantgat

Situering: plantplaats open grond, in de bermen
Plantplaatsopwaardering t.b.v. bomen door middel van:
Het doorspitten van een vak van 2,00 x 2,00m,
met een diepte van 0,50 m. En door het vak mengen van de,
in het bestek voorgeschreven, bestanddelen. PER LOCATIE !!!

Afrastering rondom groenvakken,
paal lang 1,00 m, h.o.h. max 1,50 m,
0,50m boven maaiveld met draad

## Verklaring

Ondergrond: BGT 23-06-2022
Kadastraal: BRK 23-06-2022

Maten in meters, tenzij anders vermeld
Peilmaten in meters t.o.v. NAP, tenzij anders vermeld
Materiaalmaten in mm, tenzij anders vermeld

0 2 4 6 8m

| Projectnummer | Tekeningnummer | Versie | Status | Vrijgegeven | Documentnummer |
|---|---|---|---|---|---|
| P220140 | 4062 | B | DEFINITIEF | RHa 10-02-2023 | P220140-4060-29 |

| | |
|---|---|
| Schaal: 1:500 | Fase: Bestek |
| Bladformaat: A0 | Blad in bladen: 29 / 36 |
| Getekend: JSi 12-10-2022 | Gekontrol: JSi 10-02-2023 |

Opdrachtgever: Gemeente Zutphen
team: werken

Projectburo B.V.
De Steven 41-C | 7556 AE Zijtaart | (075) - 74 33 99 | info@pbbv.nl | www.pbbv.nl

Project: Reconstructie Weg naar Voorst

Omschrijving: Nieuwe situatie groen

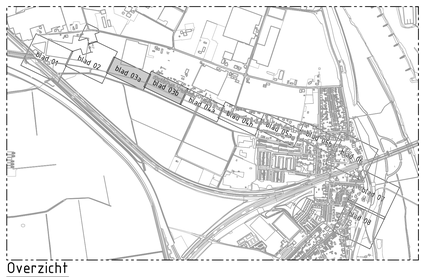


## Overzicht

Schaal 1:10.000

## Verklaring

Werkgrens

Kadastrale grens

Bestaande boom geen werkzaamheden

Aanbrengen wortelgeleiding langs de banden in de boomspeiegel (zie standaard detail)

B6 Nieuwe boom
Enkelstammig,
B1 = Celtis australis (Oosterse Netelboom)
B2 = Carpinus betulus 'Lucas' (Haagbeuk zuilvorm)
B3 = Platanus orientalis 'Minaret' (Oosterse plataan)
B4 = Styphnolobium japonicum 'Pferight' (Honingboom)
B5 = Tilia tomentosa 'Brabant'Zilverlinde
B6 = Fagus sylvatica (Beuk)
B7 = Quercus robur (zomereik)
Meerstammig,
B8 = Acer monspessulanum (Franse Esdoorn)
B9 = Prunus sargentii 'Charles Sagent' (Sierkers)
B10 = Liriodendron tulipifera (Amerikaanse tulpenboom)
B11 = Celtis occidentalis (Westerse netelboom)
B12 = Amelanchier lamarckii (Krentenboompje)

Prairiemengsel Ruby, laag

Prairiemengsel Diamond, hoog

Bloemrijk grasland

Haag, langs de Kanonsdijk
Alles maat 60-80
- Ligustrum vulgare atrovirens
- Acer campestre Veldesdoorn,
- Crataegus monogyna
- Carpinus betulus
Zie dwarsprofiel 24 en 25

Grondverbetering t.b.v. bomen 30 m3,
BGb Urbaansand 60-40, hoogte 1,00 m, plantgat
voorzien van beluchtingssysteem (bv airmax), 2 standpijpen
per plantgat, standpijpen uitkomend in plantvak aan
weerszijde van de boom, uitkomend in vierkante eindkap

Grondverbetering t.b.v. bomen 30 m3,
Bomengrond, hoogte 1,00 m, plantgat

Situering: plantplaats open grond, in de bermen
Plantplaatsopwaardering t.b.v. bomen door middel van:
Het doorspitten van een vak van 2,00 x 2,00m,
met een diepte van 0,50 m. En door het vak mengen van de,
in het bestek voorgeschreven, bestanddelen. PER LOCATIE !!!

Afrastering rondom groenvakken,
paal lang 1,00 m, h.o.h. max 1,50 m,
0,50m boven maaiveld met draad

## Verklaring

Ondergrond: BGT 23-06-2022
Kadastraal BRK 23-06-2022

Maten in meters, tenzij anders vermeld
Peilmaten in meters t.o.v. NAP, tenzij anders vermeld
Materiaalmaten in mm, tenzij anders vermeld

0 2 4 6 8m

| | | | | | |
|---|---|---|---|---|---|
| Projectnummer: P220140 | Tekeningnummer: 4063 | Versie: B | Status: DEFINITIEF | Vrijgegeven: RHa 10-02-2023 | Documentnummer: P220140-4060-30 |
| Schaal: 1:200 | Fase: Bestek | | Opdrachtgever: Gemeente Zutphen team: werken | | |
| Bladformaat: A0 | Blad in bladen: 30 / 36 | | | | |
| Getekend: JSi 12-10-2022 | Gewijzigd: JSi 10-02-2023 | | Project: Reconstructie Weg naar Voorst | | |
| Projectburo B.V. Ou Nieuwe H-C 1 7206 AZ Zutphen t 0575 - 74 39 88 t info@pbv.nl www.pbv.nl | | | Omschrijving: Nieuwe situatie groen | | |

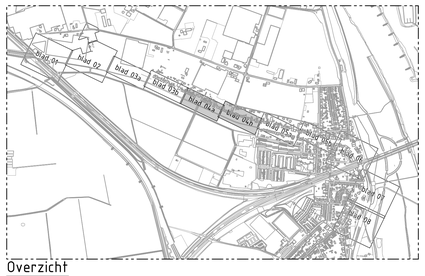


## Overzicht

Schaal 1:10.000

## Verklaring

Werkgrens

Kadastrale grens

Bestaande boom geen werkzaamheden

Aanbrengen wortelgeleiding langs de banden in de boomspeiegel (zie standaard detail)

B6 Nieuwe boom
Enkelstammig,
B1 = Celtis australis (Oosterse Netelboom)
B2 = Carpinus betulus 'Lucas' (Haagbeuk zuilvorm)
B3 = Platanus orientalis 'Minaret' (Oosterse plataan)
B4 = Styphnolobium japonicum 'Fiesright' (Honingboom)
B5 = Tilia tomentosa 'Brabant'Zilverlinde
B6 = Fagus sylvatica (Beuk)
B7 = Quercus robur (zomereik)
Meerstammig,
B8 = Acer monspessulanum (Franse Esdoorn)
B9 = Prunus sargentii 'Charles Sagent' (Sierkers)
B10 = Liriodendron tulipifera (Amerikaanse tulpenboom)
B11 = Celtis occidentalis (Westerse netelboom)
B12 = Amelanchier lamarckii (Krentenboompje)

Prairiemengsel Ruby, laag

Prairiemengsel Diamond, hoog

Bloemrijk grasland

Haag, langs de Kanonsdijk
Alles naar 60-80
- Ligustrum vulgare atrovirens
- Acer campestre Veldesdoorn,
- Crataegus monogyna
- Carpinus betulus
Zie dwarsprofiel 24 en 25

Grondverbetering t.b.v. bomen 30 m3,
BGb Urbandsand 60-40, hoogte 1,00 m, plantgat
voorzien van beluchtingssysteem (bv airmax), 2 standpijpen
per plantgat, standpijpen uitkomend in plantvak aan
weerszijde van de boom, uitkomend in vierkante eindkap

Grondverbetering t.b.v. bomen 30 m3,
Bomengrond, hoogte 1,00 m, plantgat

Situering: plantplaats open grond, in de bermen
Plantplaatsopwaardering t.b.v. bomen door middel van:
Het doorspitten van een vak van 2,00 x 2,00m,
met een diepte van 0,50 m. En door het vak mengen van de,
in het bestek voorgeschreven, bestanddelen. PER LOCATIE !!!
Afrastering rondom groenvakken,
paal lang 1,00 m, h.o.h. max 1,50 m,
0,50m boven maaiveld met draad

## Verklaring

Ondergrond: BGT 23-06-2022
Kadastraal BRK 23-06-2022

Maten in meters, tenzij anders vermeld
Peilmaten in meters t.o.v. NAP, tenzij anders vermeld
Materiaalmaten in mm, tenzij anders vermeld

0 2 4 6 8m

| Projectnummer | Tekeningnummer | Versie | Status | Vrijgegeven | | Documentnummer |
|---|---|---|---|---|---|---|
| P220140 | 4064 | B | DEFINITIEF | RHa | 10-02-2023 | P220140-4060-31 |

| | |
|---|---|
| Schaal 1:200 | Fase Bestek |
| Bladformaat A0 | Blad in bladen 31 / 36 |
| Getekend JSi 12-10-2022 | Gewijzigd JSi 10-02-2023 |
| Opdrachtgever | Gemeente Zutphen team: werken |
| Project | Reconstructie Weg naar Voorst |
| Omschrijving | Nieuwe situatie groen |

Projectburo B.V.
De Steven 41-C | 7206 AZ Zutphen | (0575) 74 33 99 | info@pbzv.nl | www.pbzv.nl

blad 05a
blad 06b
blad 05a
blad 05b
blad 05a
blad 05b
blad 05a
blad 05

blad 06

blad 05b
blad 06

blad 05b
blad 06

blad 06
blad 07

blad 06
blad 07

Weg naar Voorst

Weg naar Voorst

Kanonsdijk

Kanonsdijk

13

14

15

16

## Overzicht

Schaal 1:10.000

## Verklaring

Werkgrens

Kadastrale grens

Bestaande boom geen werkzaamheden

Aanbrengen wortelgeleiding langs de banden in de boomspeigel (zie standaard detail)

B6 Nieuwe boom
Enkelstammig,
B1 = Celtis australis (Oosterse Netelboom)
B2 = Carpinus betulus 'Lucas' (Haagbeuk zuilvorm)
B3 = Platanus orientalis 'Minaret' (Oosterse plataan)
B4 = Styphnolobium japonicum 'Fleright' (Honingboom)
B5 = Tilia tomentosa 'Brabant'Zilverlinde
B6 = Fagus sylvatica (Beuk)
B7 = Quercus robur (zomereik)
Meerstammig,
B8 = Acer monspessulanum (Franse Esdoorn)
B9 = Prunus sargentii 'Charles Sagent' (Sierkers)
B10 = Liriodendron tulipifera (Amerikaanse tulpenboom)
B11 = Celtis occidentalis (Westerse netelboom)
B12 = Amelanchier lamarckii (Krentenboompje)

Prairiemengsel Ruby, laag

Prairiemengsel Diamond, hoog

Bloemrijk grasland

Haag, langs de Kanonsdijk
Alles maat 60-80
- Ligustrum vulgare atrovirens
- Acer campestre Veldesdoorn,
- Crataegus monogyna
- Carpinus betulus
Zie dwarsprofiel 24 en 25

Grondverbetering t.b.v. bomen 30 m3,
BGb Urbandsand 60-40, hoogte 1,00 m, plantgat voorzien van beluchtingssysteem (bv airmax), 2 standpijpen per plantgat, standpijpen uitkomend in plantvak aan weerszijde van de boom, uitkomend in vierkante eindkap

Grondverbetering t.b.v. bomen 30 m3,
Bomengrond, hoogte 1,00 m, plantgat

Situering: plantplaats open grond, in de bermen
Plantplaatsopwaardering t.b.v. bomen door middel van:
Het doorspitten van een vak van 2,00 x 2,00m,
met een diepte van 0,50 m. En door het vak mengen van de, in het bestek voorgeschreven, bestanddelen. PER LOCATIE !!!

Afrastering rondom groenvakken,
paal lang 1,00 m, h.o.h. max 1,50 m,
0,50m boven maaiveld met draad

## Verklaring

Ondergrond: BGT 23-06-2022
Kadastraal BRK 23-06-2022

Maten in meters, tenzij anders vermeld
Peilmaten in meters t.o.v. NAP, tenzij anders vermeld
Materiaalmaten in mm, tenzij anders vermeld

0 2 4 6 8m

| Projectnummer | Tekeningnummer | Versie | Status | Vrijgegeven | Documentnummer |
|---|---|---|---|---|---|
| P220140 | 4066 | B | DEFINITIEF | RHa 10-02-2023 | P220140-4060-33 |

| | |
|---|---|
| Schaal: 1:200 | Fase: Bestek |
| Bladformaat: A0 | Blad in bladen: 33 / 36 |
| Getekend: JSi 12-10-2022 | Gewijzigd: JSi 10-02-2023 |

Opdrachtgever: Gemeente Zutphen
team: werken

Project: Reconstructie Weg naar Voorst

Omschrijving: Nieuwe situatie groen

Projectburo B.V.
De Steven 41-C | 7209 AZ Zutphen | t: 0575 - 16 30 85 | info@pburo.nl | www.pburo.nl

## Overzicht

Schaal 1:10.000

## Verklaring

Werkgrens

Kadastrale grens

Bestaande boom geen werkzaamheden

Aanbrengen wortelgeleiding langs de banden in de boomspeigel (zie standaard detail)

B6 Nieuwe boom
Enkelstammig,
B1 = Celtis australis (Oosterse Netelboom)
B2 = Carpinus betulus 'Lucas' (Haagbeuk zuilvorm)
B3 = Platanus orientalis 'Minaret' (Oosterse plataan)
B4 = Styphnolobium japonicum 'Fleright' (Honingboom)
B5 = Tilia tomentosa 'Brabant'Zilverlinde
B6 = Fagus sylvatica (Beuk)
B7 = Quercus robur (zomereik)
Meerstammig,
B8 = Acer monspessulanum (Franse Esdoorn)
B9 = Prunus sargentii 'Charles Sagent' (Sierkers)
B10 = Liriodendron tulipifera (Amerikaanse tulpenboom)
B11 = Celtis occidentalis (Westerse netelboom)
B12 = Amelanchier lamarckii (Krentenboompje)

Prairiemengsel Ruby, laag

Prairiemengsel Diamond, hoog

Bloemrijk grasland

Haag, langs de Kanonsdijk
Alles maat 60-80
- Ligustrum vulgare atrovirens
- Acer campestre Veldesdoorn,
- Crataegus monogyna
- Carpinus betulus.
Zie dwarsprofiel 24 en 25

Grondverbetering t.b.v. bomen 30 m3,
B2b Urbandsand 60-40, hoogte 1,00 m, plantgat
voorzien van beluchtingssysteem (bv airmax), 2 standpijpen per plantgat, standpijpen uitkomend in plantvak aan weerszijde van de boom, uitkomend in vierkante eindkap

Grondverbetering t.b.v. bomen 30 m3,
Bomengrond, hoogte 1,00 m, plantgat

Situering: plantplaats open grond, in de bermen
Plantplaatsopwaardering t.b.v. bomen door middel van:
Het doorspitten van een vak van 2,00 x 2,00m,
met een diepte van 0,50 m. En door het vak mengen van de,
in het bestek voorgeschreven, bestanddelen. PER LOCATIE !!!

Afrastering rondom groenvakken,
paal lang 1,00 m, h.o.h. max 1,50 m,
0,50m boven maaiveld met draad

## Verklaring

Ondergrond: BGT 23-06-2022
Kadastraal: BRK 23-06-2022

Maten in meters, tenzij anders vermeld
Peilmaten in meters t.o.v. NAP, tenzij anders vermeld
Materiaalmaten in mm, tenzij anders vermeld

0 2 4 6 8m

| Projectnummer | Tekeningnummer | Versie | Status | Uitgegeven | Documentnummer |
|---|---|---|---|---|---|
| P220140 | 4067 | B | DEFINITIEF | RHa 10-02-2023 | P220140-4060-34 |

Schaal: 1:200
Fase: Bestek
Bladformaat: A0
Blad in bladen: 34 / 36
Opdrachtgever: Gemeente Zutphen
team: werken

Getekend: JSi 12-10-2022
Gewijzigd: JSi 10-02-2023

Projectburo B.V.
De Weven 41-C 7556 AZ Zeijerheide t 0570 - 74 39 99 info@pbzo.nl www.pbzo.nl

Project: Reconstructie Weg naar Voorst
Omschrijving: Nieuwe situatie groen

## Overzicht

Schaal 1:10.000

## Verklaring

Werkgrens

Kadastrale grens

Bestaande boom geen werkzaamheden

Aanbrengen wortelgeleiding langs de banden in de boomspeigel (zie standaard detail)

B6 Nieuwe boom
Enkelstammig,
B1 = Celtis australis (Oosterse Netelboom)
B2 = Carpinus betulus 'Lucas' (Haagbeuk zuilvorm)
B3 = Platanus orientalis 'Minaret' (Oosterse plataan)
B4 = Styphnolobium japonicum 'Fleright' (Honingboom)
B5 = Tilia tomentosa 'Brabant'Zilverlinde
B6 = Fagus sylvatica (Beuk)
B7 = Quercus robur (zomereik)
Meerstammig,
B8 = Acer monspessulanum (Franse Esdoorn)
B9 = Prunus sargentii 'Charles Sagent' (Sierkers)
B10 = Liriodendron tulipifera (Amerikaanse tulpenboom)
B11 = Celtis occidentalis (Westerse netelboom)
B12 = Amelanchier lamarckii (Krentenboompje)

Prairiemengsel Ruby, laag

Prairiemengsel Diamond, hoog

Bloemrijk grasland

Haag, langs de Kanonsdijk
Alles maat 60-80
- Ligustrum vulgare atrovirens
- Acer campestre Veldesdoorn,
- Crataegus monogyna
- Carpinus betulus
Zie dwarsprofiel 24 en 25

Grondverbetering t.b.v. bomen 30 m3,
BGb Urbandsand 60-40, hoogte 1,00 m, plantgat
voorzien van beluchtingssysteem (bv airmax), 2 standpijpen
per plantgat, standpijpen uitkomend in plantvak aan
weerszijde van de boom, uitkomend in vierkante eindkap

Grondverbetering t.b.v. bomen 30 m3,
Bomengrond, hoogte 1,00 m, plantgat

Situering plantplaats open grond, in de bermen
Plantplaatsopwaardering t.b.v. bomen door middel van:
Het doorspitten van een vak van 2,00 x 2,00m,
met een diepte van 0,50 m. En door het vak mengen van de,
in het bestek voorgeschreven, bestanddelen. PER LOCATIE !!!

Afrastering rondom groenvakken,
paal lang 1,00 m, h.o.h. max 1,50 m,
0,50m boven maaiveld met draad

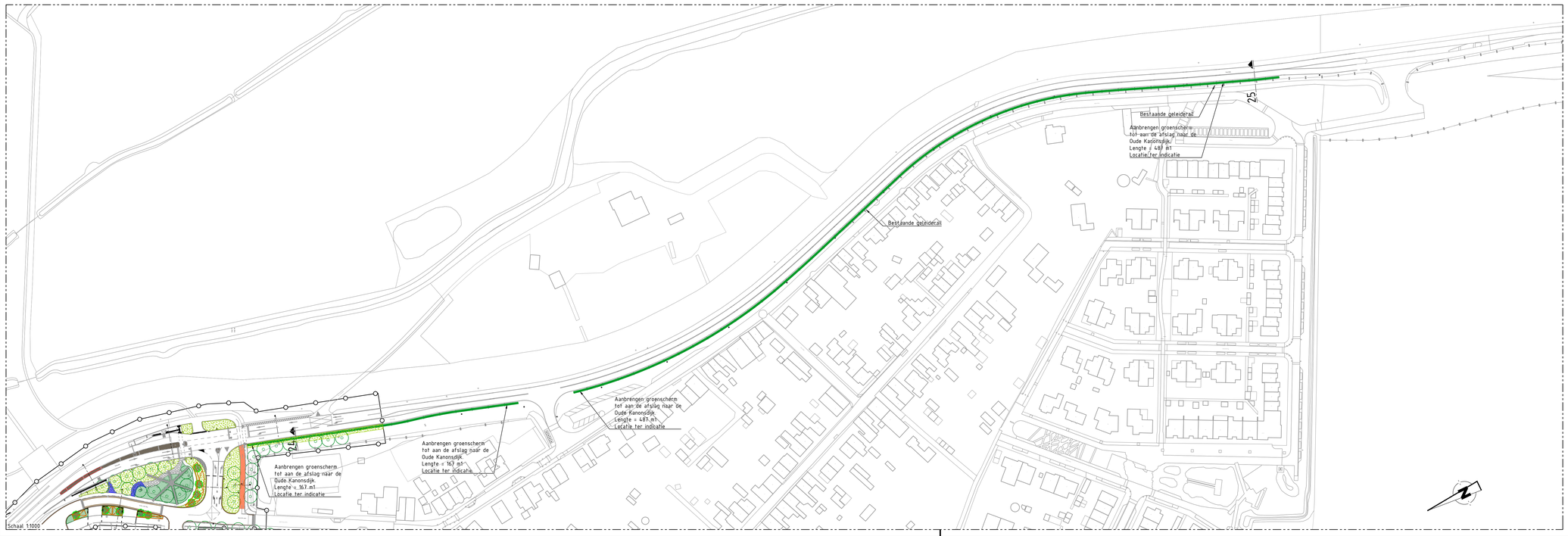


## Verklaring

Ondergrond: BGT 23-06-2022
Kadastraal: BRK 23-06-2022

Maten in meters, tenzij anders vermeld
Peilmaten in meters t.o.v. NAP, tenzij anders vermeld
Materiaalmaten in mm, tenzij anders vermeld

0 2 4 6 8m

| Projectnummer | Tekeningnummer | Versie | Status | Vrijgegeven | Documentnummer |
|---|---|---|---|---|---|
| P220140 | 4068 | B | DEFINITIEF | RHa 10-02-2023 | P220140-4060-35 |

| | |
|---|---|
| Schaal 1:200 | Fase Bestek |
| Bladformaat A0 | Blad in bladen 35 / 36 |
| Getekend JSi 12-10-2022 | Gewijzigd JSi 10-02-2023 |
| Projectburo B.V. De Steven 41-C T 0575-54 30 88 info@pbbv.nl www.pbbv.nl | |

Opdrachtgever
Gemeente Zutphen
team: werken

Project
Reconstructie Weg naar Voorst

Omschrijving
Nieuwe situatie groen