

Zie blad 16
Zie blad 19

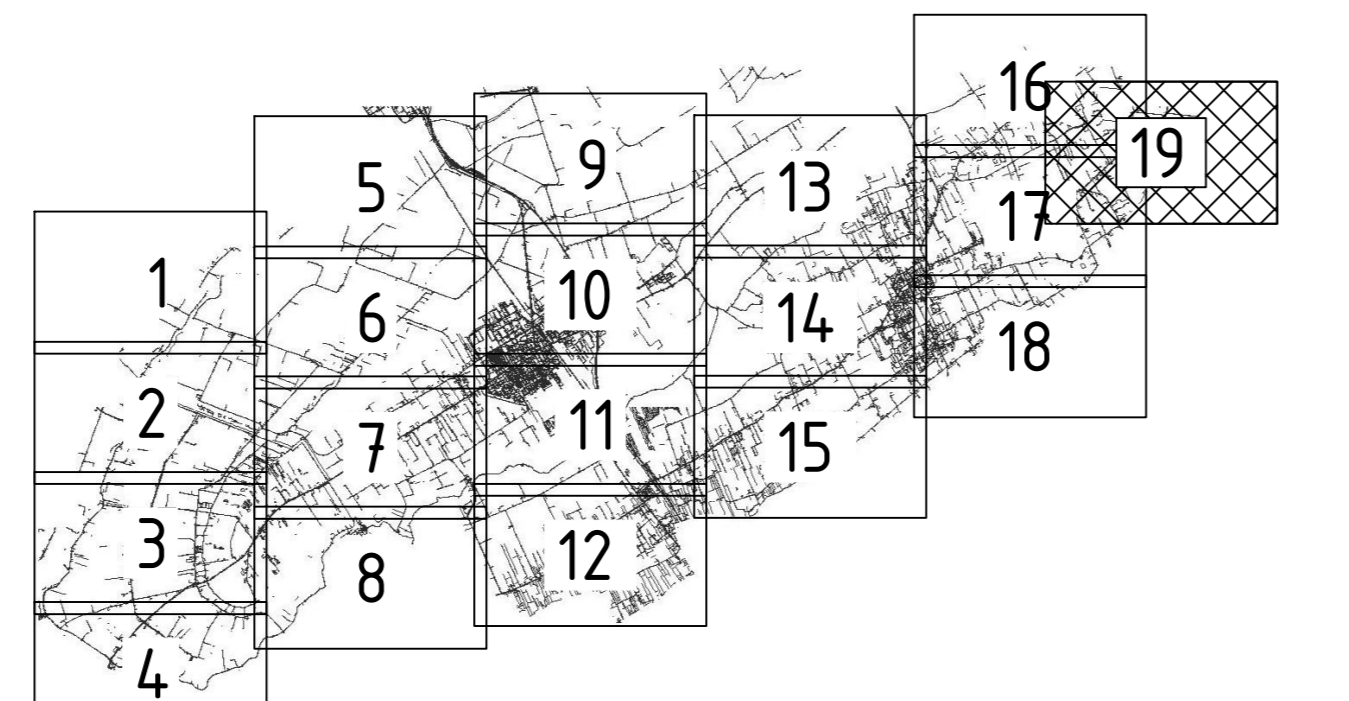
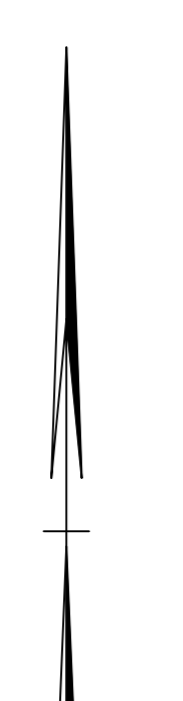
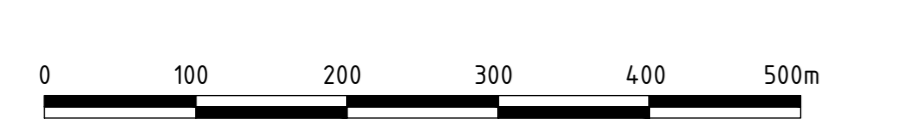
Zie blad 17
Zie blad 19

Zie blad 16

Zie blad 19

Zie blad 19

Zie blad 17



LEGENDA

	Sloot met bosschage		Grens deelgebied Linde Zuid		2x maaien afvoeren - Berm met laanbeplanting en/of lichtmasten
	Sloot met incidentele obstakels		Grens deelgebied Westhoek		2x maaien afvoeren - Berm zonder obstakels
	Sloot met laanbeplanting en/of lichtmasten				Kleppelen - Berm met bosschage
	Sloot zonder obstakels				Kleppelen - Berm met incidentele obstakels
	Slootonderhoud niet vanaf wegsijde				Kleppelen - Berm met laanbeplanting en/of lichtmasten
	Sloot Wetterskip Fryslân				Kleppelen - Berm zonder obstakels
	Sloot met schouwpad				Sinusbeheer - Berm met incidentele obstakels
	Grens deelgebied Linde Noord				Sinusbeheer - Berm zonder obstakels

Project
Ecologisch bermbeheer
 Onderwerp
Maaikaart 22449
 Datum: 02-01-2023
 Opdrachtgever: Gemeente Weststellingwerf
 Versie: DO
 Schaal: 1:5000
 Getekend door: J. (Jeffrey) Feijen
 Blad: 19/19
 Formaat: A0
 Projectnummer: 22-449

Blankenstein 560 A
 7943 PA MEPPLEL
 T 038-4236464
 I www.ecogroen.nl

advies & ingenieursbureau