

Leusderweg 30, 3817KB Amersfoort

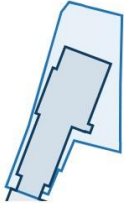
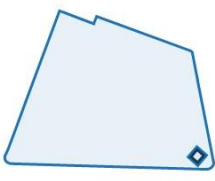
Kadaster perceelnummer 3699 3252 m2

Kadaster perceelnummer 3119* 5500m2

Totaal 8752m2


Indeling Leusderweg 30 Waarden in het werk te controleren

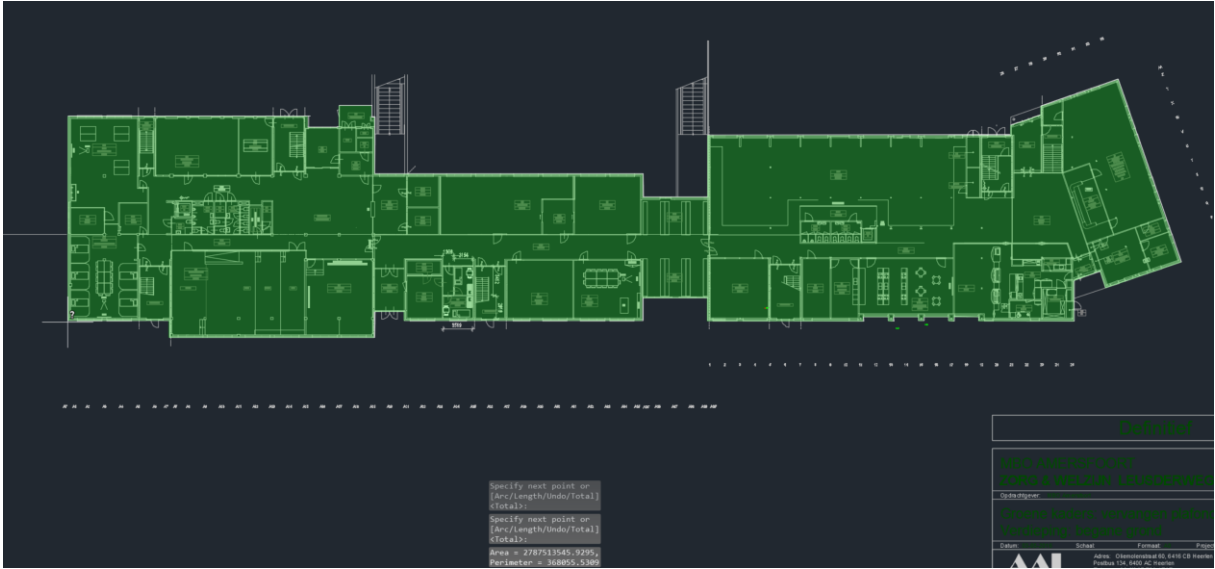
Oppervlakte complex	8752	m2
oppervlakte gebouw	2788	m2
Bestrating	4052	m2
Gazon	1109	m2
Hoge - half hoge struiken	803	m2

Leusderweg 30, Amersfoort	Frans Halsstraat 4, Amersfoort
	
<p>Perceelnummer 3699</p>	<p>Perceelnummer 3119</p>
<p>Kadastrale gemeente naam AMF00</p>	<p>Kadastrale gemeente naam AMF00</p>
<p>Gemeente code-serie-nummer Amersfoort H 3699</p>	<p>Gemeente code-serie-nummer Amersfoort H 3119</p>
<p>Oppervlakte / Omtrek 3252m² / 274m</p>	<p>Oppervlakte / Omtrek 5500m² / 304m</p>

*NB: het rechter figuur geeft adres Frans Halsstraat 4 aan, dit perceel sluit aan op het complex Leusderweg 30.







Specify move point on
[Arc/Length/Undo/Total]
<Total>:
Specify move point on
[Arc/Length/Undo/Total]
<Total>:
Area = 278713545.9299,
Perimeter = 368055.5388

Definitiv

ARH. ANTONIO CORREIA
PROF. A. WILSON LEONARDES

Coordenador:
Arquiteto Responsável: Prof. Dr. Antônio Cordeiro
Arquiteto: Prof. Dr. Wilson LeonarDES

Edição	Descrição	Formato	Proporção
1			

Arquiteto: **Antonio Cordeiro** - R. 6415 - CR - Itaipava
Prof. Dr. WILSON LEONARDES