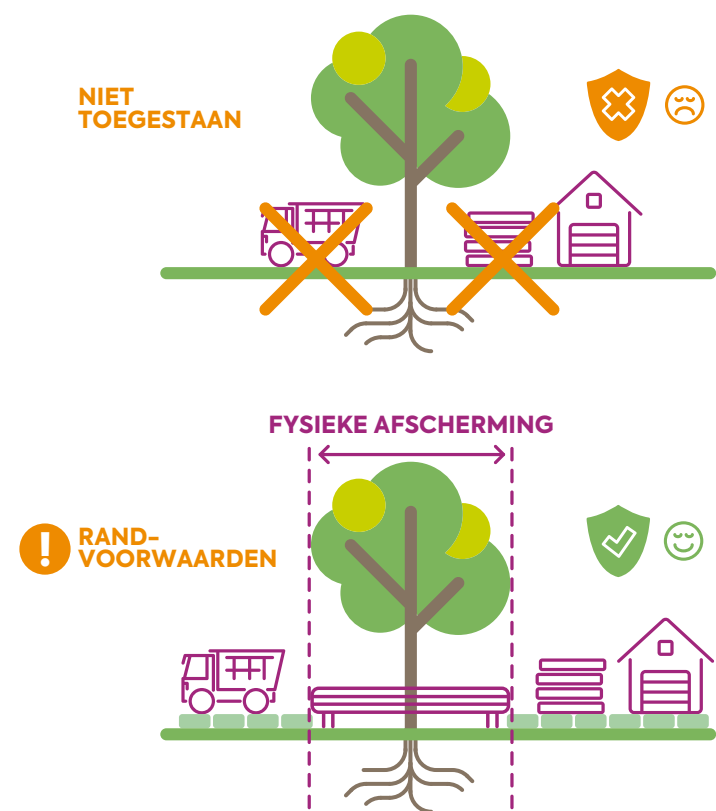


# Bomenposter Werken rond bomen



## Opslag, parkeren en transport

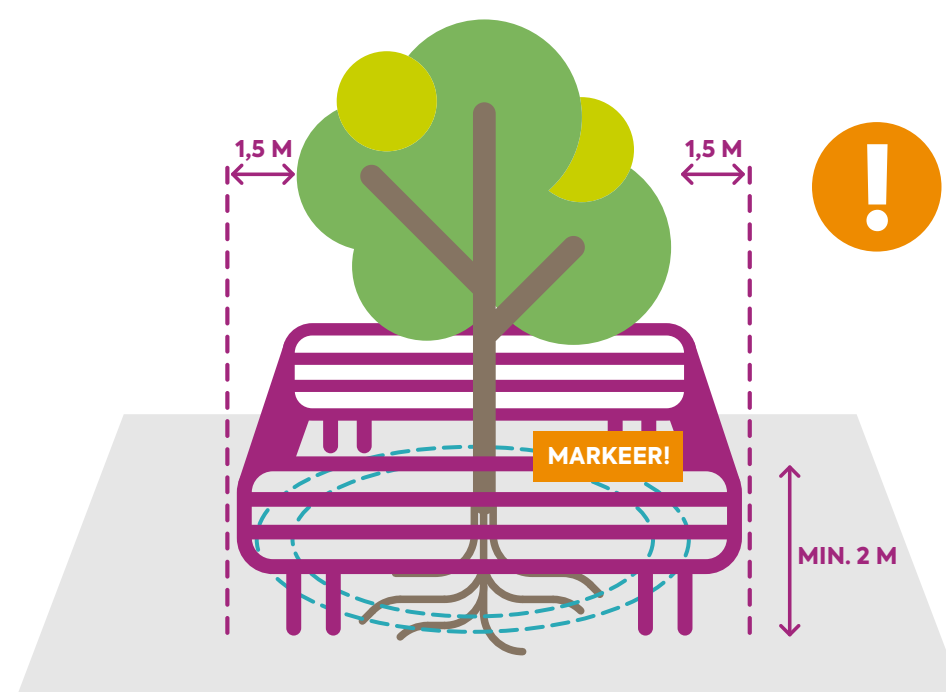


Binnen de kroonprojectie mag niks opgeslagen worden en niet geparkeerd of gereden worden. Voor parkeren en transport gelden aanvullende voorwaarden en maatregelen binnen de kroonprojectie. Bijvoorbeeld het plaatsen van rijplaten. Neem hiervoor altijd vooraf contact op met het directieteam Groen.

**Deze aanvullende voorwaarden moeten vermeld staan in een goedgekeurd Werkplan.**

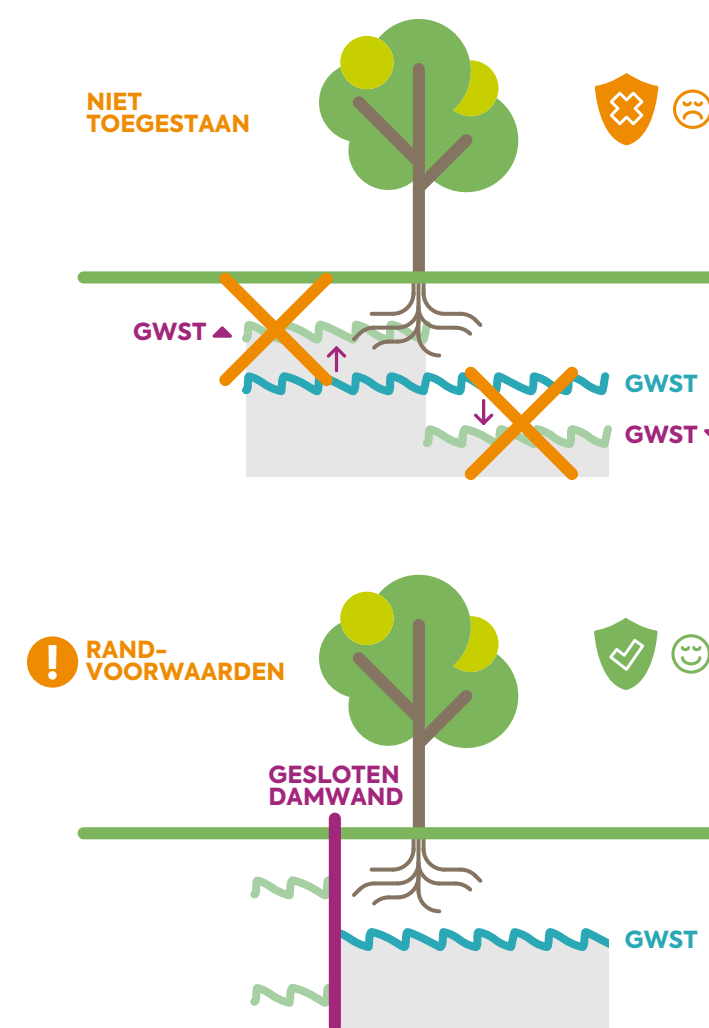
## Kwetsbare boomzone

**Kwetsbare boomzone = Kroonprojectie + 1,5 meter**



**Werkzaamheden en de opslag van materiaal en materieel zijn binnen de kwetsbare boomzone alleen toegestaan met toestemming van het directieteam Groen of een goedgekeurd Werkplan.**

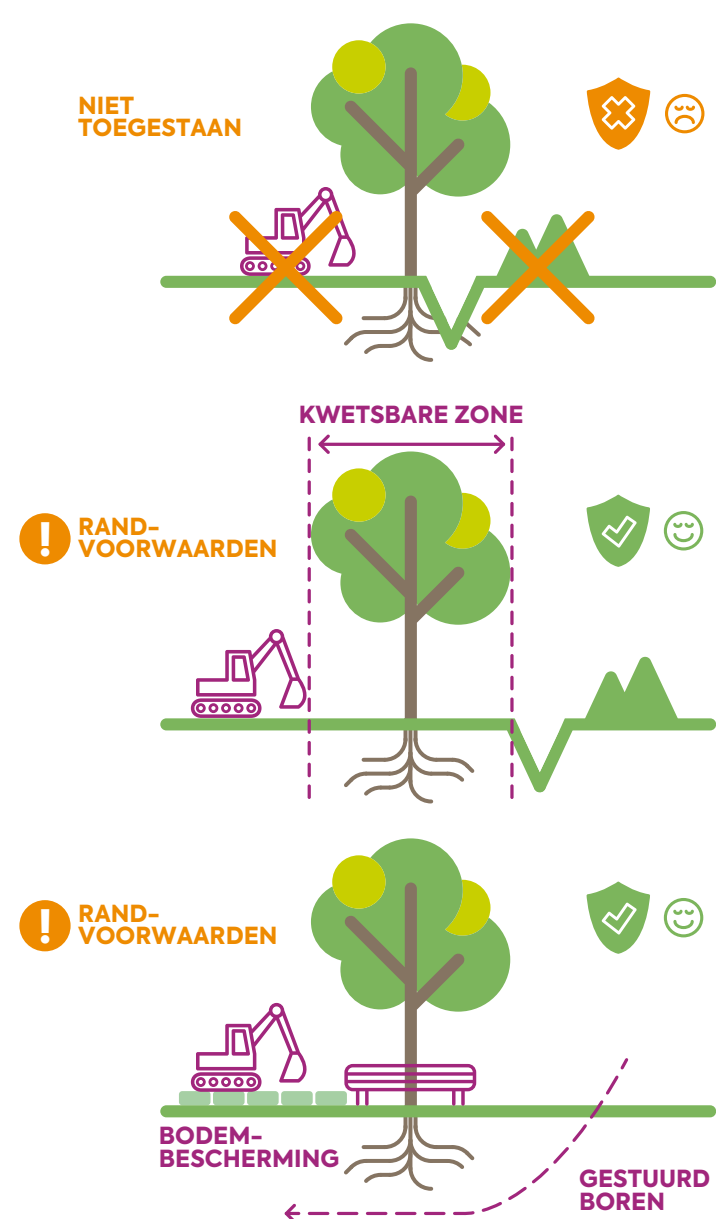
## Bronbemaling en veranderingen in grondwaterstand



Voor bronbemalingen en veranderingen in de grondwaterstand gelden zowel binnen als buiten de kwetsbare boomzone randvoorwaarden. Bijvoorbeeld het toepassen van een gesloten bronbemaling.

**Randvoorwaarden moeten worden uitgewerkt in een goedgekeurd Werkplan!**

## Graven, ophogen en andere bodembewerkingen



Voor graven, ophogen en bodembewerking binnen de kroonprojectie gelden aanvullende voorwaarden. Deze werkzaamheden dienen altijd in het bijzijn van de toezichthouder Groen of door een door het directieteam Groen aangewezen ETW of ETT gediplomeerde persoon uitgevoerd te worden. Hierbij is verslaglegging noodzakelijk.

**Deze aanvullende voorwaarden moeten vermeld staan in een goedgekeurd Werkplan.**

Let bij grond- en graafwerkzaamheden ook op kabels en leidingen (KLIC-melding, WION).

## Randvoorwaarden en eisen

- Plaats een niet-verplaatsbare fysieke afscherming rond de boom (minimaal 2 m hoog) en markeer deze met een weerbestendige poster 'Kwetsbare boomzone'.
- Binnen elke kwetsbare boomzone zijn (tot 1,5 m buiten de kroonprojectie) de uitvoering van werkzaamheden en de opslag van materiaal en het rijden of parkeren van materieel en voertuigen alleen toegestaan met toestemming via een door de opdrachtgever of directie goedgekeurd Werkplan.
- Binnen elke kwetsbare boomzone gelden aanvullende voorwaarden die uitgewerkt moeten zijn in het goedgekeurde Werkplan. Deze aanvullende voorwaarden worden in de regel opgesteld aan de hand van een Boom Effect Analyse (BEA).
- Het Werkplan vermeldt gedetailleerd, per boom, wanneer, op welke wijze, volgens welke aanvullende voorwaarden, met welk materieel en welke hulpmiddelen werkzaamheden binnen de kwetsbare boomzone mogen en moeten worden uitgevoerd.
- Werkzaamheden mogen de duurzame instandhouding van de boom op die locatie nooit in gevaar brengen.
- Graafwerkzaamheden binnen de kwetsbare boomzone zijn uitsluitend toegestaan met toestemming via het goedgekeurde Werkplan, zie hierboven punt 2 of met toestemming van het directieteam Groen.

### Leidraad minimale graafafstanden

Stam Ø	De minimale graafafstand is vanuit het hart van de stamvoet	Eenzijdige wortelontwikkeling of scheefstaande boom (trekzijde)
20 cm	> 1,25 m	2,0 m
40 cm	> 1,50 m	2,5 m
60 cm	> 1,75 m	3,0 m
80 cm	> 2,25 m	3,5 m
100 cm	> 2,50 m	4,0 m
150 cm	> 3,50 m	5,0 m

## Vloeistoffen en gassen



Bodemvreemde gassen en vloeistoffen kunnen grote schade veroorzaken aan de groeiplaats van een boom.

Gassen en vloeistoffen, maar ook cementmolens en (water) afvoeren, dienen op grote afstand van de kwetsbare boomzone gehouden te worden!

## Snoei werkzaamheden



Het snoeien van een boom is niet toegestaan. De gemeente heeft hiervoor een gespecialiseerd bedrijf, die met toestemming van het directieteam Groen ingezet kan worden. Dit geldt ook wanneer er enkel sprake is van een gebroken of beschadigde tak.

## Wilt u meer informatie?

Neem dan contact op met het directieteam Groen gemeente Haarlemmermeer IB Groen:  
**IB-Groen@HLMR.onmicrosoft.com**

Alle rechten voorbehouden. Niets uit deze uitgave mag worden veelevoudigd, opgeslagen, of openbaar gemaakt, in enige vorm of op enige wijze, hetzij elektronisch, mechanisch, door print-outs, kopieën, of op welke andere manier dan ook, zonder voorafgaande schriftelijke toestemming. © 2022 gemeente Haarlemmermeer



gemeente  
Haarlemmermeer