

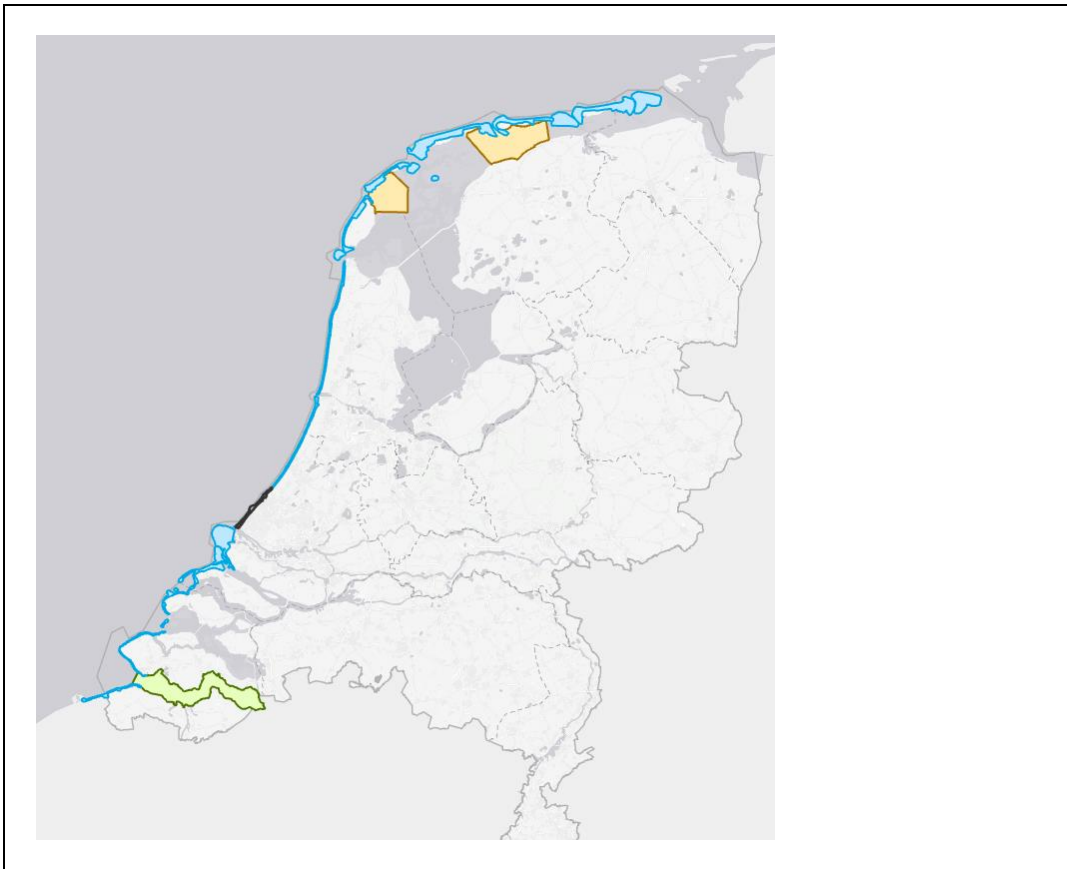


Gebiedstekeningen
Hoogdynamische gebieden
2023-2025

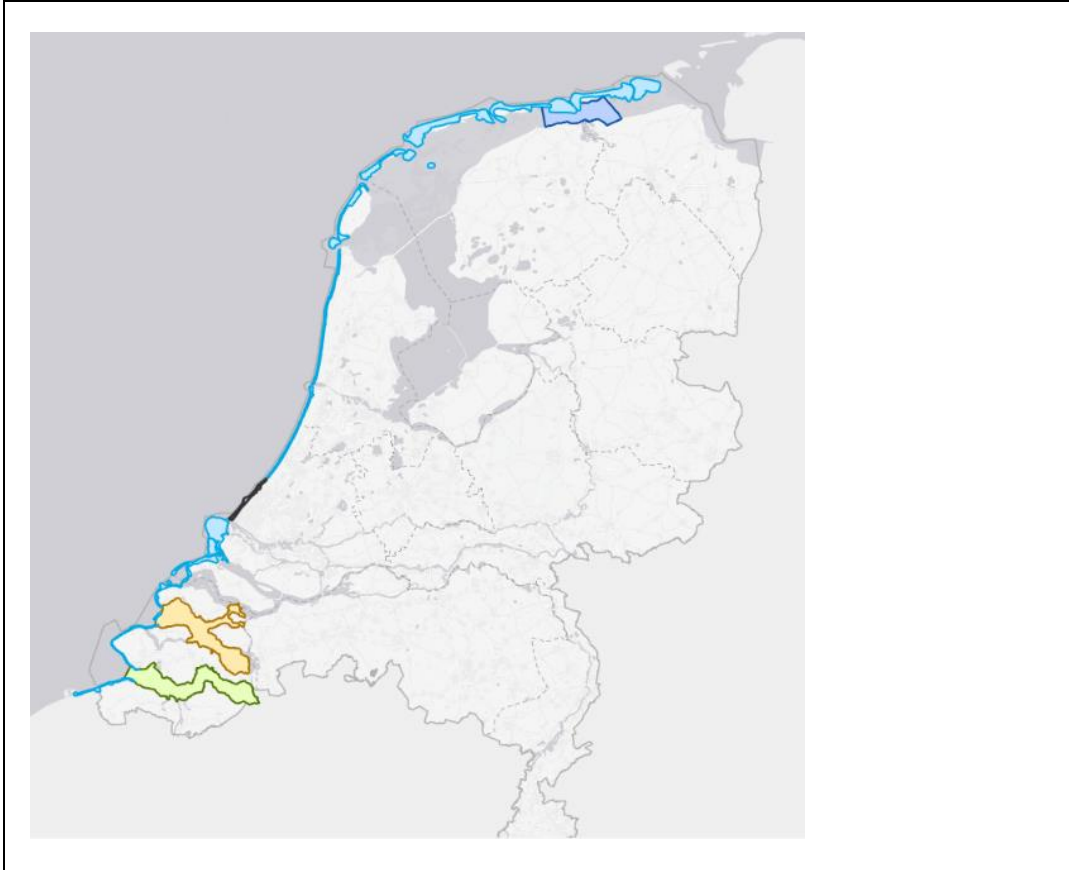
30-06-2022
Versie 1.0
Definitief

Gebiedstekeningen Perceel 3 Hoogdynamische gebieden

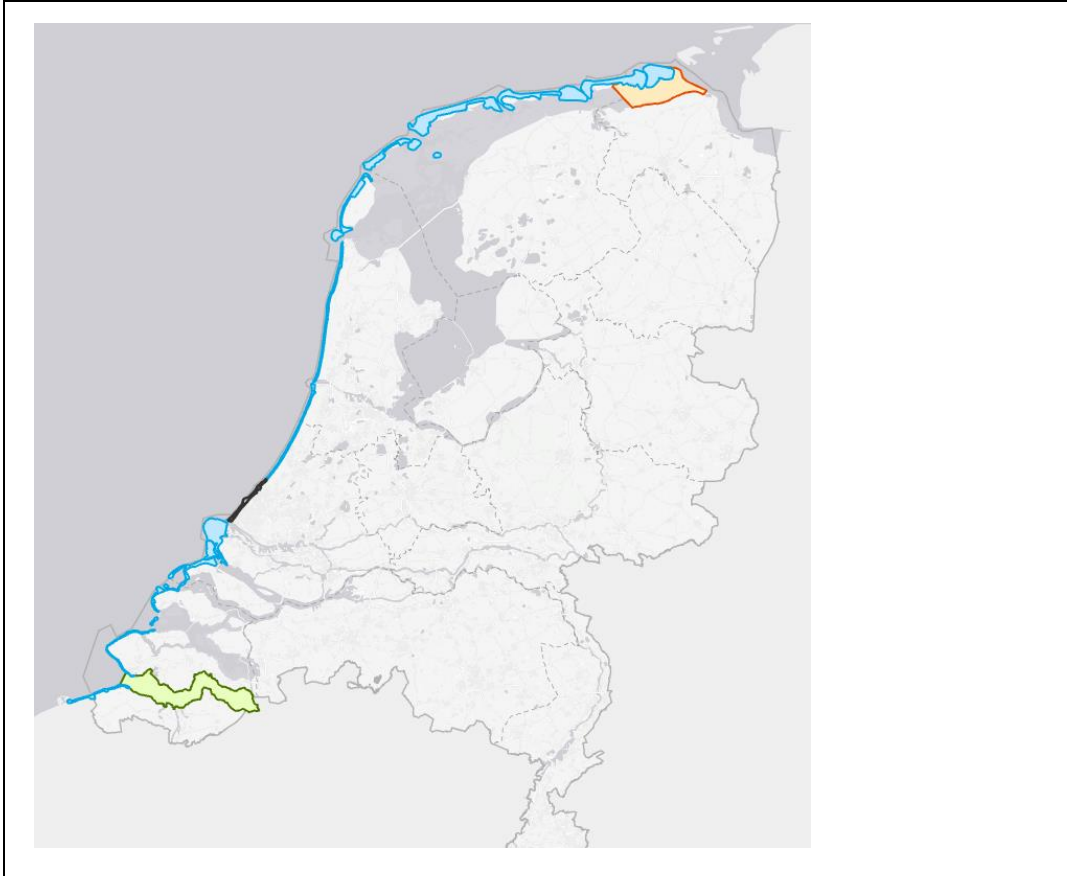
Perceel 3	
2023: Kust (inclusief Zandmotor) Waddenzee – Eierlandse- en Amelander Zeegat Westerschelde	71.438 hectare 53.517 hectare 35.788 hectare
2024: Kust (inclusief Zandmotor) Waddenzee – Friese Zeegat Westerschelde Oosterschelde	71.438 hectare 23.577 hectare 35.788 hectare 37.860 hectare
2025: Kust (inclusief Zandmotor) Waddenzee – Huibertgat Westerschelde	71.438 hectare 32.312 hectare 35.788 hectare



Figuur 1 Perceel 3 2023: Kust, Zandmotor, Waddenzee –Eierlandse- en Amelander Zeegat en Westerschelde.



Figuur 2 Perceel 3 2024: Kust, Zandmotor, Waddenzee – Friese Zeegat, Westerschelde en Oosterschelde.



Figuur 3 Perceel 3 2025: Kust, Zandmotor, Waddenzee – Huibertgat en Westerschelde.