DWARSPROFIEL 1

schaal 1:200 DPO_N_wf_10000_03

Bestaande hoogte



DWARSPROFIEL 2

schaal 1:200 DPO_N_wf_10000_03

Bestaande hoogte

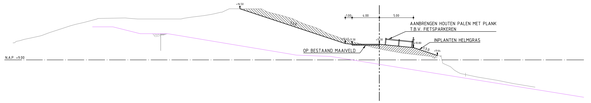

DWARSPROFIEL 3

schaal 1:200 DPO_N_wf_10000_03

Bestaande hoogte



DETAIL AANSLUITFREES

SCHAAL 1 : 50

DWARSPROFIEL 4

schaal 1:200 DPO_N_wf_10000_03

Bestaande hoogte



DWARSPROFIEL 5

schaal 1:200 DPO_N_wf_10000_03

Bestaande hoogte



DWARSPROFIEL 6

schaal 1:200 DPO_N_wf_10000_03

Bestaande hoogte

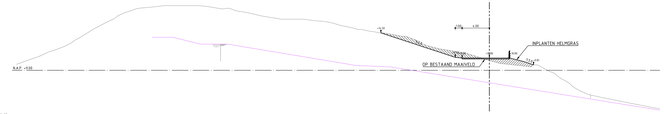

DWARSPROFIEL 7

schaal 1:200 DPO_N_wf_10000_03

Bestaande hoogte



DWARSPROFIEL 8

schaal 1:200 DPO_N_wf_10000_03

Bestaande hoogte

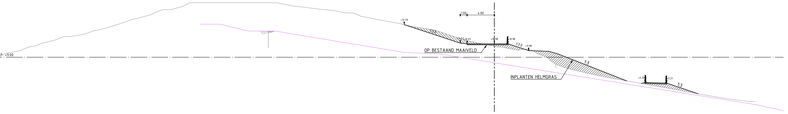

DWARSPROFIEL 9

schaal 1:200 DPO_N_wf_10000_03

Bestaande hoogte

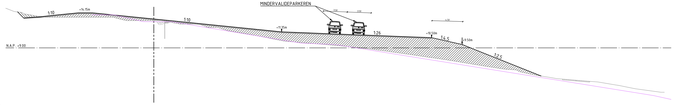

DWARSPROFIEL 10

schaal 1:200 DPO_N_10000wf0000_03

Bestaande hoogte

VERKLARING

DWARSPROFIELEN

- BESTAAND MAAIVELD
- AANBRENGEN BETONPLATEN VERHARDING (WITE PLATEN: 5cMm
- AANBRENGEN ZAND T.B.V. STRANDOPGANG
- ONTGRAVEN
- AANVULLEN
- OUDE ZOODING (GEEN OUDE BESTEKTEKENING 0.0. JAN. '91
- AANBRENGEN BETEGEMM
- AFRASTERING TYPE SCHAPENHEK

Maten in meters, tenzij anders aangegeven
Materialen in millimeters
Hoogtematen in meters t.o.v. N.A.P.

DEFINITIEF

GEMEENTE DEN HELDER

STRANDSLAG HUISDUINEN

Onderwerp
Bestek

Dwarsprofielen en details

Projectnummer	Tekeningnummer	Datum	Datum van uitgave	Uitvoerfase	Contractnummer
373757	402		01-07-2022	Bestekconterwerp	

Maat	Vel	Schaal	Formaat	Tekenen	Controle	Goedkeuring
		1:200	A14, (594X1680)	ALKMAAR	T.B.	

www.sweco.nl
© Sweco Nederland B.V. - Alle rechten voorbehouden

SWECO

P:\373757_Strandsg_strandslag_Huisduinen\W3 Technisch Management\W3.5 Civiele Voorbereiding\W3.5.1 Bestekcontrerp\373757-402-W3-HUISDUINEN-BESTEK.dwg