









Inventarisatielijst GGW Oostslootbuurt 9 november 2021





(afgehandelde vragen zijn grijs gemaakt)


	VRAAG	Stavaza / ANTWOORD	STATUS
	ALGEMEEN		
1	<p>Ligplaatsen bootjes gracht Onderhoud steigers, ze zijn nogal vervallen. Aanpak kade/damwand: waarom niet de Loodsgracht? Begint vanaf de Mosterbrug.</p> <p><i>Ingrid Schilder</i></p>	Navragen via melding Navragen via melding	
2	<p>Algemene verpaupering Oorzaak: huisjesmelkers en bewoning door kwetsbare personen.</p>		
3	<p>Verstening tuinen Aandacht voor aanpak verstening tuinen door gemeente</p> <p><i>Klankborggroep</i></p>	Actie uitzetten	Actie gemeente
4	<p>Bouwstroomaansluiting 2^e Vroonstraat Bouwstroomaansluiting voor ontwikkeling van Helder Vastgoed bij Buurthuis. Staat in de weg op openbaar terrein waar de kinderen van het buurthuis normaal spelen. Verder maakt de buurt zich erg zorgen hoe de bouw geregeld gaat worden en waar alle keten en opslag van spullen gaat plaats vinden. Uitvraag bij vergunningverlening en K&L Bouwvergunning is in mei 2021 afgegeven, bouwplaatsinrichting wordt met bouw en woningtoezicht afgesproken staat niet in de vergunning. Bob Kessing is contactpersoon namens Tuin.</p>  <p><i>Uit wandeling 31 aug 2021</i></p>	In de bouwvergunning wordt aangegeven dat ze gaan bouwen op gemeentegrond en nog een aanvraag moeten doen. Hierover wordt nog contact gezocht met fa. Tuin. Bouwtoezicht gebeurt door WABO-handhavers.	Actie gemeente
5	<p>Teksten boog steenhouwerij 2^e Vroonstraat Het idee wordt geopperd om de tekst die op de boog is geschilderd weer in oorspronkelijke staat terug te brengen. Wellicht ook andere bogen van passende teksten voorzien? (idee van Tamira). Eigendomssituatie van deze boog is niet bekend. Teksten boog terugbrengen, eigendom is niet helemaal eenduidig. Dit goed nagaan. Mogelijk andere bogen ook voorzien van passende teksten (idee van Tamira)</p>  <p><i>Uit wandeling 31 aug 2021</i></p>	Via Commissie stadsdichter Den Helder? (Facebook) of Waterdichters ter land, ter zee (Twitter)? Stadsdichter Marja Lelie?	
6	<p>Woningbouw hoek Hoogstraat/Spoorstraat wanneer gaat men verder met (woning-)bouw?</p>	Het duurt nog zeker een jaar voor de start van de bouw.	Riet





	VRAAG	Stavaza / ANTWOORD	STATUS
	 <p><i>Uit wandeling 31 aug 2021</i></p>	Riet bespreekt in overleg met Zeestad en koppelt terug.	
7	<p>Steeg Achterzijde Vlamingsstraat/voorzijde Kuiperstraat De steeg is geblokkeerd door begroeiing en rommel.</p>  <p><i>Uit wandeling 31 aug 2021</i></p>		
8	<p>Pand Molenstraat 1 (oude muziekschool) Is in het verleden verkocht aan Dirk en Joke Gorter op voorwaarde dat onderhoud aan gevel gedaan zou worden. Pascal Riksmen woont daar en de zoon van de eigenaar. In het weekend bivakkeert er wel (vaak) een groep van zo'n 20/30 jongeren.</p>  <p><i>Uit wandeling 31 aug 2021</i></p>	Nagaan bij Vastgoed	<p>Mail verstuurd</p> <p>Geen bijzonderheden. Alle afspraken nagekomen. Kortom, dossier gesloten.</p>
9	<p>Pand Kuiperstraat 2 Is dit pand bewoond? Lijkt onbewoond.</p>  <p><i>Uit wandeling 31 aug 2021</i></p>	Pand is bewoond. Bewoner heeft geen belangstelling om rond het pand op te knappen.	Kunnen we niets mee. Afvoeren




	VRAAG	Stavaza / ANTWOORD	STATUS
1	<p>GROEN / SPELEN</p> <p>Duizendknoop tegen gevel 2^e Vroonstraat</p>  <p><i>Uit wandeling 31 aug 2021</i></p>	<p>Locatie is inmiddels in kaart gebracht bij de gemeente.</p>	<p>De aannemer voert het uit. 4x per jaar met heet water besproeien. Wanneer is de vierde uitvoering? Discussabel, het trottoir is gelegd tot aan de gevel. Pand van Woningstichting. De gemeente pakt dit op. Henk Walma of Toos Beemsterboer/Bakker.</p> <p>Inproces een melding hiervan??</p> <p>13-10-2021 Toos en Henk gemaild.</p> <hr/> <p>Antwoord, 15-10 Deze locatie staat al langer op de "beheerslijst" die in uitvoering is bij de fa. Weedfree. Zij zijn momenteel nog met een ronde bezig, dus deze zal ook meegenomen worden!</p> <hr/> <p>15-11-2021</p> <p>Beste Chantal Maandag wordt nog eventjes gecontroleerd of de 2e Vroonstraat is overgeslagen of niet. De locatie staat op de lijst, lees in behandeling.</p>
2	<p>Verrommeling/onderhoud voortuintjes Kuiperstraat</p> <p>Is het mogelijk om samen met bewoners/verhuurder het onderhoud en inrichting van de voortuintjes aan te pakken?</p>  <p><i>Uit wandeling 31 aug 2021</i></p>		
3	<p>Wortelopdruk bestaande bomen langs parkeerterrein Hoogstraat</p> <p>Wortelopdruk bij bestaande bomen al na 10 jaar.</p>	<p>Dit probleem wordt meegenomen in het ontwerp.</p>	<p>Actie gemeente</p>



	VRAAG	Stavaza / ANTWOORD	STATUS
	 <p><i>Uit wandeling 31 aug 2021</i></p>		
4	<p>Groenperk 1^e Vroonstraat Als dit openbaar groen is dan is enig opknapwerk wel op z'n plaats. Volgens Geoweb is het openbaar groen.</p>  <p><i>Uit wandeling 31 aug 2021</i></p>	Nog uitzetten	Actie gemeente
5	<p>Grens Vlamingsstraat/Molensraat (Kuiperdwarsstraat?) Onderhoud openbaar groen onder bomen</p>  <p><i>Uit wandeling 31 aug 2021</i></p>	Nog uitzetten	
6	<p>1^e Vroonstraat (nabij nr. 75) Inrichting/onderhoud stoep. Is eigendom van Woningstichting, bewoners doen er niets aan. Mogelijkheid om als groenstukje in te richten?</p>  <p><i>Uit wandeling 31 aug 2021</i></p>	Uitzoeken	
7	<p>Doolhof Kan het speeltoestel teruggebracht worden? Hier stond vroeger ook speeltoestellen.</p>		

	VRAAG	Stavaza / ANTWOORD	STATUS
	<p>Besloten is om het spelen te centraliseren bij het buurthuis. Meenemen in buurtsessie?</p>  <p><i>Uit wandeling 31 aug 2021</i></p>		
8	<p>Wildgroei tussen 1^e en 2^e Vroonstraat Is helemaal dichtgegroeid.</p>  <p><i>Dirk Jan Goedee</i></p>		<p>23-11-2021 E-mail Sara.</p>
9	<p>Groenperk tussen Plantsoenstraat en Prins Hendriklaan Waarom wordt dit niet onderhouden door de gemeente? Het ziet er niet uit.</p>  <p><i>Henk van der Veen</i></p>		<p>Co Jonker pakt op</p>
1 0	<p>Groen in plantvakken bomen Jutterspleintje Het groenonderhoud van de plantvakken waar de bomen zijn geplant is zeer verwaarloosd. Wordt dit niet meegenomen in het onderhoud?</p>  <p><i>Henk vd Veen</i></p>		<p>Is inmiddels gebeurd. Onderhoud gaat van 1 x naar 2 x per jaar. Afvoeren</p>
1 1	<p>Speeltuin buurthuis Centrum De speeltuin van het buurthuis is dringend aan vervanging toe maar zij hebben hier geen geld voor. Is het mogelijk om binnen dit project de speeltuin aan te pakken?</p>		<p>Co Jonker</p>



	VRAAG	Stavaza / ANTWOORD	STATUS
	PARKEREN / VERKEER / VERKEERSVEILIGHEID		
1	Parkeren Verzoek (deels) doortrekken blauwe zone in de Oostslootbuurt. Vanwege olievlek effect, er komen steeds meer blauwe zones, dit betekent meer druk op het gebied Molenstraat en omgeving, Texel parkeerders, werkbezoekers <i>Nico van Delft</i>		
2	Zwaarverkeer door Molenstraat Kan dat niet anders? <i>Klankbordgroep</i>		
3	Doorsteek randweg Koningdwarsstraat > gevaarlijke verkeerssituatie Er hebben ooit betonnen paaltjes gestaan maar die zijn weggehaald. <i>Klankbordgroep</i>		
4	Verkeerssituatie Ooststraat  <i>Klankbordgroep</i>		
5	Verkeerssituatie straatje Loodsgracht/Oostslootstraat Kunnen hier parkeerplaatsen worden gecreëerd en het paaltje teruggeplaatst worden? <i>Uit wandeling 31 aug 2021</i>		
6	Overdaad verkeersborden 2° Vroonstraat en buurt 2° Vroonstraat, maar eigenlijk in de hele buurt. <i>Uit wandeling 31 aug 2021</i>	De gemeente voert beleid om zo weinig mogelijk verkeersborden te plaatsen. Het verkeersplan is hierin leidend.	Actie gemeente
7	Parkeerkoffers zoals bij 2° Vroonstraat De parkeerkoffers wordt gebruikt als doorgangsroute. Oorspronkelijk stonden hier paaltjes, maar die zijn al lang geleden weggehaald en niet meer teruggebracht. De meningen hierover in de buurt zijn verdeeld, wat betreft overlast en doorgaande weg. Verzoek terugbrengen naar oorspronkelijke staat.	Meenemen in verkeerssituatie	Actie gemeente

	VRAAG	Stavaza / ANTWOORD	STATUS
	 <p data-bbox="185 499 715 528"><i>Harry de Bruin en uit wandeling 31 aug 2021</i></p>		
8	<p data-bbox="185 528 606 562">Herinrichting Koningdwarsstraat</p> <p data-bbox="185 562 927 651">Navragen of dit ook nog door Zeestad wordt opgepakt. Koningdwarsstraat controleren of deze ook in ons project zit of dat dit nog door Zeestad wordt opgepakt.</p>  <p data-bbox="185 992 501 1025"><i>Uit wandeling 31 aug 2021</i></p>	<p data-bbox="983 528 1165 775">Het riool wordt in dit deel geheel vervangen dus zal ook opgepakt worden in dit project.</p>	<p data-bbox="1203 528 1390 562">Actie gemeente</p>
9	<p data-bbox="185 1025 895 1088">Parkeeroverlast zijstraat Oostslootstraat – Loodsgracht (tussen 1^e en 2^e Vroonstraat)</p> <p data-bbox="185 1088 927 1151">Het is tweerichtingsverkeer en er wordt dubbel geparkeerd waardoor indraaien van of naar Loodsgracht wordt bemoeilijkt.</p>  <p data-bbox="185 1491 501 1523"><i>Uit wandeling 31 aug 2021</i></p>	<p data-bbox="983 1025 1174 1151">Reguleren parkeren. Parkeerverbod? Handhaving.</p>	<p data-bbox="1203 1025 1326 1059">Co Jonker</p> <p data-bbox="1203 1088 1477 1301">Dit wordt een ontsluitingsweg maar moet eerst geschikt gemaakt worden hiervoor. Opnemen met Verkeer en handhaving.</p>
10	<p data-bbox="185 1523 504 1556">Bestrating Vlamingstraat</p> <p data-bbox="185 1556 823 1619">Kan de sierbestrating behouden blijven? Dit wordt erg gewaardeerd in de straat.</p> 	<p data-bbox="983 1523 1150 1585">Meenemen in buurtsessie.</p>	

	VRAAG	Stavaza / ANTWOORD	STATUS
	<i>Uit wandeling 31 aug 2021</i>		
11	Kuiperstraat paaltjes verwijderen Verzoek om paaltjes te verwijderen, bomen, parkeervakken en trottoir beter  <i>Uit wandeling 31 aug 2021</i>		
12	Doolhof Parkeerterrein aanpakken. <i>Uit wandeling 31 aug 2021</i>		
13	Oostslootstraat > bomen, parkeren en trottoir afstemmen Beter op elkaar afstemmen  <i>Uit wandeling 31 aug 2021</i>	Meenemen in ontwerp	
14	Steeg achterzijde Hoogstraat 95 Overlast in steeg door o.a. drugsgebruik/-handel. Vraag: Mag deze steeg worden afgesloten? Is eigen grond. Situatie recht van overpad?  <i>Uit wandeling 31 aug 2021</i>	Harry vraagt na bij de gemeente.	Collega uitgenodigd voor 26-10 om 14.45 uur. <hr/> 29-10-2021 Collega gesproken in de week van 11 oktober 2021. De procedure van de aanvraag is uitgelegd. Advies → Aanvraag met de burens bespreken. Plaatsen van de hekken voor de hele steeg. Voorlopige aanvraag intrekken mocht men kiezen voor hekken plaatsen hele steeg.

	VRAAG	Stavaza / ANTWOORD	STATUS
	WATEROVERLAST / RIOLERING		
1	Wateroverlast algemeen <i>Uit enquête</i>		
2	Riolering Bestaat de mogelijkheid om gelijk hemelwaterafvoer op de riolering aan te sluiten? <i>Klankbordgroep</i>		
3	Riolering eerste stuk Loodsgracht Na nieuwe bestrating last van slechte riolering. <i>Klankbordgroep</i>		
4	Verplaatsing gemeentelijke rioleringsput adres Molenstraat 26 Verzoek bewoner om rioleringsput in achtertuin te verplaatsen naar net buiten haar tuin. <i>Vraag bewoner</i>		
5	Rioleringsproblemen Hoogstraat (nabij nr. 58) In dit deel van de Hoogstraat heeft men bij veel regen last van de riolering met wc potten die overstromen en borrelen.  <i>Uit wandeling 31 aug 2021</i>	In ontwerp riool rekening mee houden.	
6	Wateroverlast Oostslootstraat Bij garages is een laag deel van straat gevoelig voor wateroverlast. Er zijn hier geen drempels/trottoirbanden.  <i>Uit wandeling 31 aug 2021</i>	Bij ontwerp rekening mee houden	
7	Peilbuis 2^e Vroonstraat Niet in het meetprogramma (?). Wordt digitaal uitgelezen. Nader uitzoeken.	Collega Fred Bontes gevraagd om er naar te kijken.	Actie gemeente

	VRAAG	Stavaza / ANTWOORD	STATUS
	 <p><i>Uit wandeling 31 aug 2021</i></p>		
8	<p>Wateroverlast Kuiperstraat T-kruising Oostslootstraat Bij T-kruising Oostslootstraat/Kuiperstraat ligt een heel hoog plateau/drempel en huizen met een hele lage dorpel. Dit veroorzaakt wateroverlast.</p>  <p><i>Uit wandeling 31 aug 2021</i></p>		
9	<p>Afwatering Loodsgracht en Molengracht Afwatering gaat nu alleen via de kolken maar zou ook direct over het maaiveld kunnen. Goed idee? <i>Uit wandeling 31 aug 2021</i></p>		

	VRAAG	Stavaza / ANTWOORD	STATUS
	VEILIGHEID / OVERLAST / AFVAL		
1	Zwerfafval Uit enquête		
2	Rolcontainers steeg Loodsgracht/Oostslootbuurt De steeg Loodsgracht > Oostslootstraat wordt gebruikt als hangplek en er staan veel afvalcontainers. Afvalcontainers maken het makkelijk voor inbrekers. Dit is al een langer spelend probleem wat aandacht behoeft. <i>Jan Bos</i> 	Bij de wijkboa is meerdere malen een klacht (zelfde mevrouw) binnengekomen over rolcontainers in de steeg (Loodsgracht/Oostslootstraat). Zij vindt dit er niet fraai uit zien. Nu is het zo dat deze containers officieel op eigen terrein moeten worden gestald. Echter gebeurt dit overal in de gemeente en zelfs landelijk is dit in het straatbeeld geaccepteerd. Handhaving hierop heeft geen prioriteit en er is ook geen capaciteit voor.	
3	Rommel aan de openbare weg zoals fietsen, winkelwagens, afvalbakken etc. <i>Rene Brockholz</i>		
4	Aanpak hondenpoep Loodsgracht/Molengracht Iedereen laat zijn hond maar poepen in het perk langs de gracht. <i>Is het mogelijk om weer een hondenpoepzakjesapparaat te plaatsen?</i> <i>Klankbordgroep</i>	Er is overal opruim-plicht.	
5	Pand achter de garages Oostslootstraat (oude boerderij) Wie is eigenaar? Kamerverhuur. Huurders zitten veel buiten en geven overlast. Mogelijkheid dat pand wordt gesloopt? <i>Klankbordgroep</i>		
6	Verlichting diverse parkeerpleintjes en buurt De diverse parkeerpleintjes zijn slecht verlicht. Dit geeft een onveilig gevoel en nodigt uit tot overlastsituaties, dealen etc. 	Bij Jeroen nagaan of er nog een controle op de verlichtingsniveau's wordt uitgevoerd bij het verleden van de verlichting.	Actie gemeente
7	Verlichting Molenstraat, Vlamingstraat en andere straten Verlichting is in erbarmelijke staat. <i>Harry de Bruin</i>		
8	Achterstallig onderhoud diverse panden Een aantal panden (bijv. pand Hoogdwarsstraat, gelegen aan het parkeerterrein) is zijn in slechte staat van onderhoud. Zodanig dat hierdoor gevaar ontstaat voor passanten. <i>Harry de Bruin</i>		

