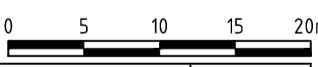



- ### LEGENDA
- Bestaande situatie
 - Kadastrale grens
 - Projectgrens
 - Bouwgrens
 - Grens kernzone dijklichaam
 - Grens beschermingszone dijklichaam
 - Taludmarkering ophoging werkgang 1 tot +0.50m NAP
 - Nieuwe situatie
 - Kabels en leidingen strook
 - Taludmarkering ophoging
 - Contouren toekomstige bebouwing
 - K/L - Riool vrijverval
 - K/L - Riool persteiding
 - K/L - Waterleiding
 - K/L - Elektra laagspanning
 - K/L - Elektra middenspanning
 - K/L - Elektra hoogspanning
 - K/L - Elektra hoogspanning

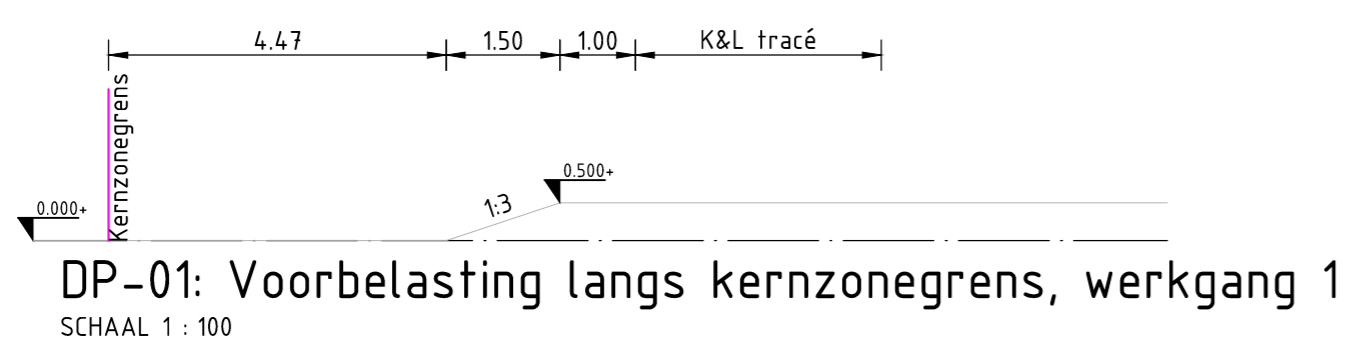
Maten in meters tenzij anders vermeld
Materialen in millimeters
Hoogtematen in meters t.o.v. N.A.P.



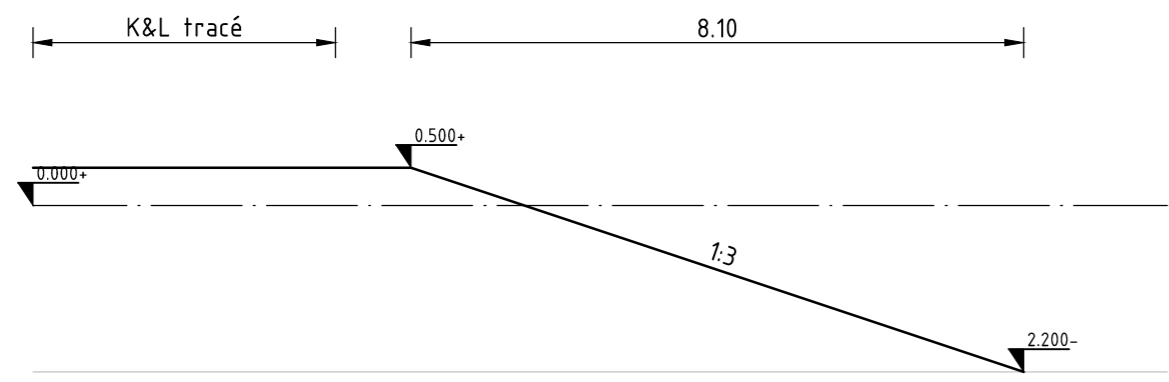
DO	18-02-2022	DEFINITIEF	T.J.
Nr	Datum	Wijziging	Tek

Opdrachtgever Gemeente Almere	Tekenaar T.G.T. Janssen	Schaal 1:500
Projectomschrijving Dijkreconstructie Vlek 3	Projectleider E. Korporaal	Formaat A1
Tekeningomschrijving Besteksteking Aanbrengen voorbelasting nutstracé	Status DEFINITIEF	Blad in bladen 1 IN 2
Tekeningnummer 469576.103-VB-3-0001	www.anteagroup.nl	Wijz. nr. DO

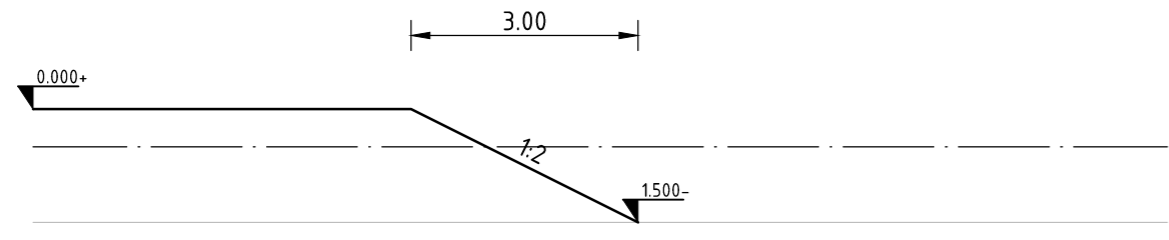




DP-01: Voorbelasting langs kernzonegrens, werkgang 1
SCHAAL 1 : 100

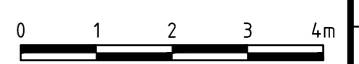


DP-02: Principeprofiel voorbelasting bestaande maaiveld -2.20m
SCHAAL 1 : 100



DP-03: Principeprofiel voorbelasting langs weg -1.50m
SCHAAL 1 : 100

Maten in meters tenzij anders vermeld
Materialen in millimeters
Hoogtematen in meters t.o.v. N.A.P.



D0	18-02-2022	DEFINITIEF	T.J.
Nr	Datum	Wijziging	Tek

Oprachtgever	Tekenaar	Schaal
Gemeente Almere	T.G.T. Janssen	1:100
Projectomschrijving	Projectleider	Formaat
Dijkreconstructie Vlek 3	E. Korporaal	A2
Tekeningomschrijving	Status	Blad in bladen
Bestekstekening Aanbrengen voorbelasting nutstracé	DEFINITIEF	2 IN 2
Tekeningnummer	www.anteagroup.nl	Wijz. nr.
469576.103-VB-3-0002		D0

