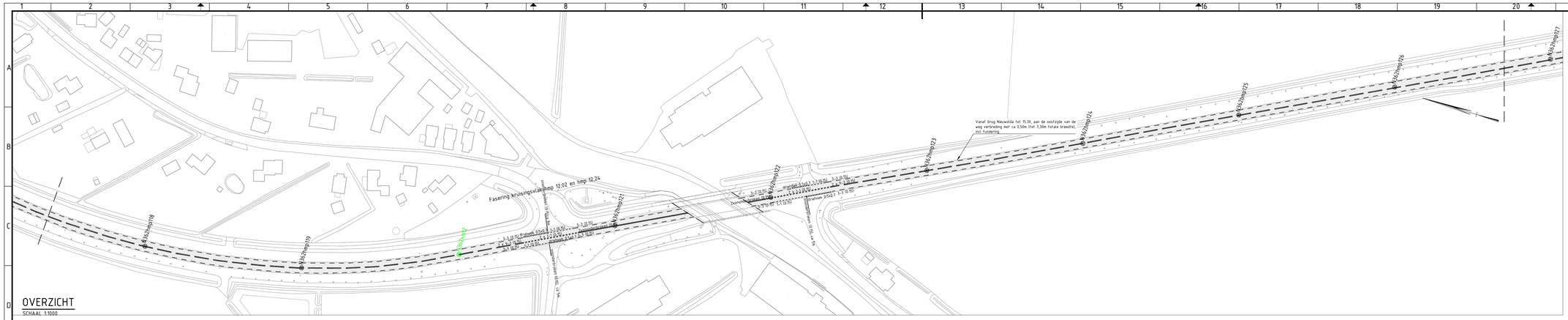

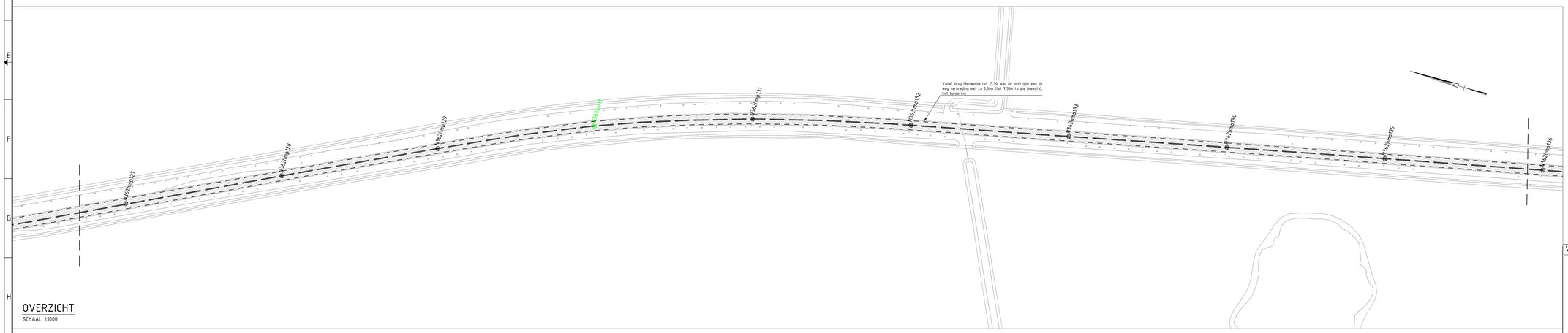

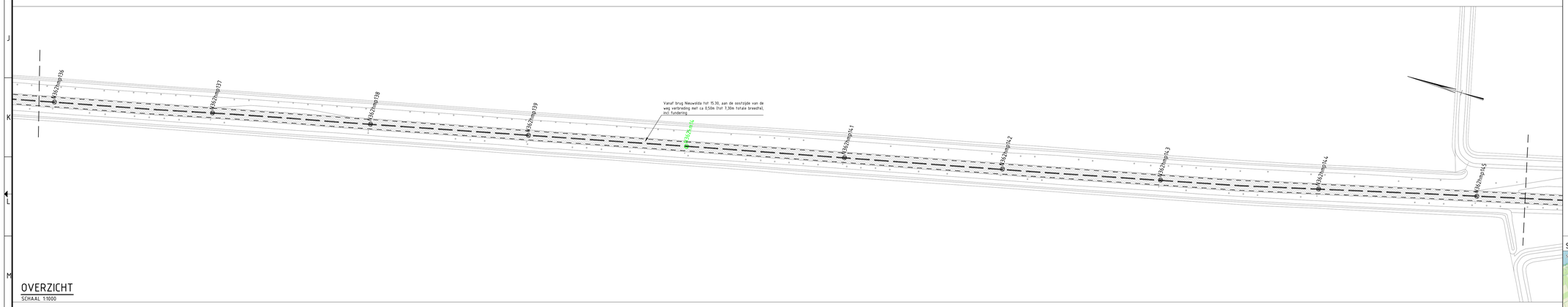

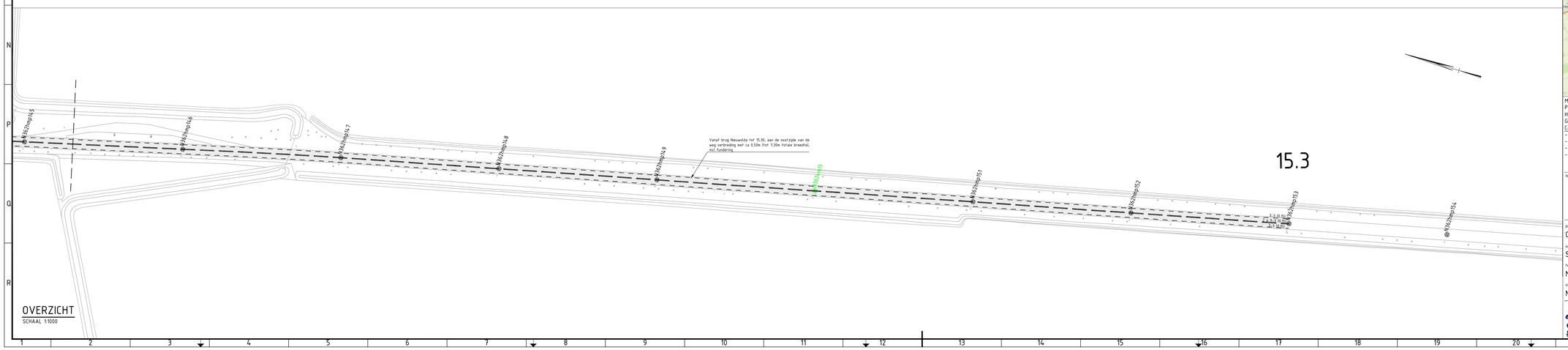

Verklaring

- Asfalt, zwart
- Asfalt, rood
- Asfalt, brugdek
- Aanbrengen nieuwe RWS-band
- Markering langs dubbele 9-3 asmarkering, 0,15
- Markering langs 3-3 kantmarkering, breed 0,15 m
- Markering langs dubbele 1-1 markering, breed 0,15 m
- Markering langs 1-1 markering, breed 0,15 m
- Markering langs 1-3 markering, breed 0,45 m
- Markering ononderbroken, breed 0.15 m
- Markering dubbel ononderbroken, breed 0.15 m
- Markering driehoek 0.50 x 0.70 m
- Markering pijl linksaf

Situatie

Maten in meters, tenzij anders vermeld; materiaalmaten in mm, tenzij anders vermeld
Peilmaten in meters t.o.v. N.A.P., tenzij anders vermeld
Hoeken aangegeven in graden; coördinaten volgens RD-stelsel (RDNew, EPSG:28992)
Gegevens verkregen uit opmeten vanaf tekening zijn niet maatgevend

Copyright:
- BGT Achtergrondkaart: © Kadaster, beschikbaar gesteld via de CC-BY-4.0 licentie
- TOPNL en TOPraster kaart materiaal: © Kadaster, beschikbaar gesteld via de CC-BY-4.0 licentie
- Kadastrale Kaart: © Kadaster, beschikbaar gesteld via de CC-BY-4.0 licentie
- AHN2/3: © Rijkswaterstaat, beschikbaar gesteld via de CC0 1.0 licentie

opdrachtnemer tekenwerk

bind
mens omgeving ingenieurs
Vestiging Enschede
Weitkuuter Beveerstraat 185
7543 BK Enschede
Vestiging Groningen
Winschoterdiep 50
9723 AB Groningen

project Groot onderhoud N362	getekend A. de Vries gecontroleerd A. Vellema
onderdeel Situatie	formaat A0 / schaal 1 : 1000
tekeningomschrijving Markeringen	projectnummer 100531 / bestelnummer 2022-03
situering N362	objectnummer – / documentype tekening
	documentstatus DEFINITIEF
opdrachtgever Provincie Groningen Sr. Janssstraat 4 9711 JN Groningen 050 - 316 4911	uitgavedatum 31-01-2022 / blad in bladen 6 in 6
	tekeningnummer B-2022-03-212 / wijziging