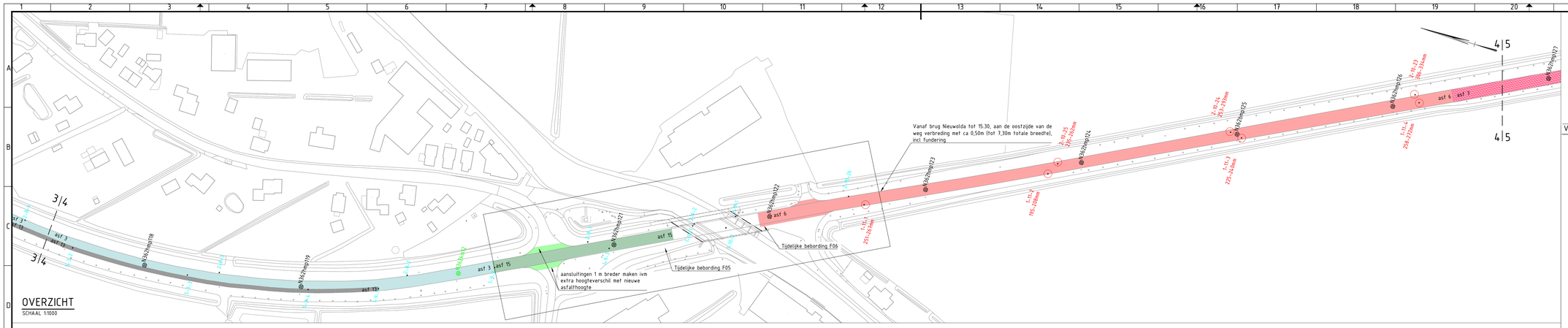

OVERZICHT
SCHAAL 1:1000

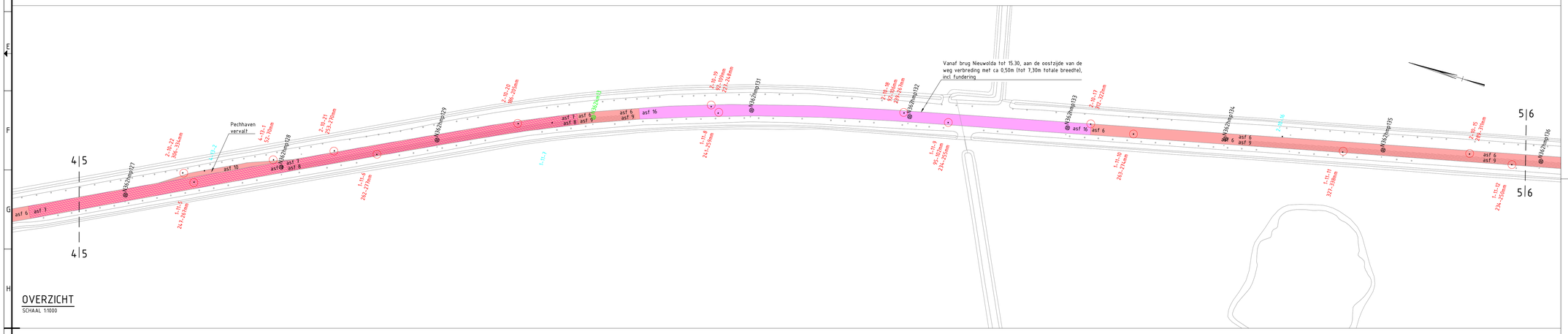

OVERZICHT
SCHAAL 1:1000

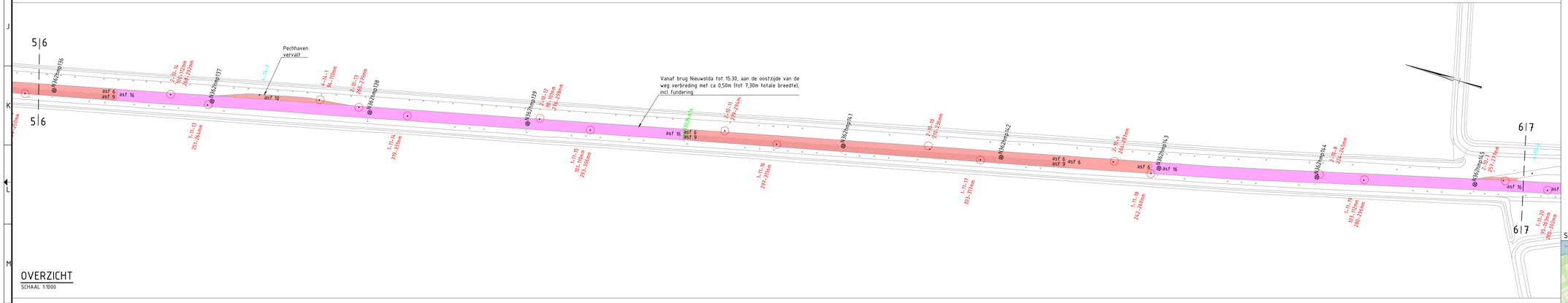

OVERZICHT
SCHAAL 1:1000

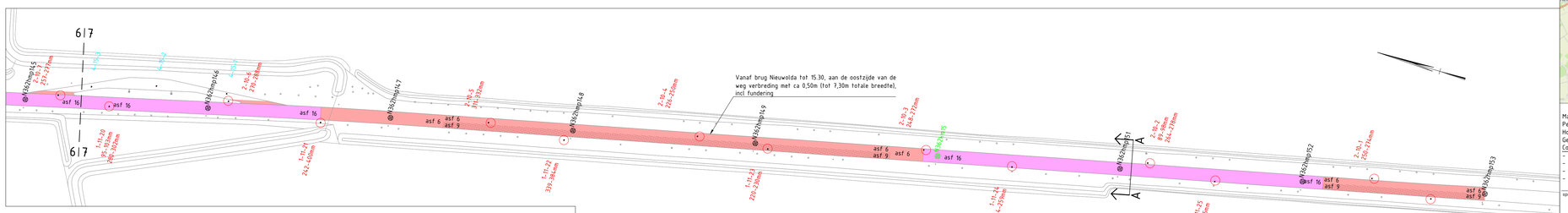

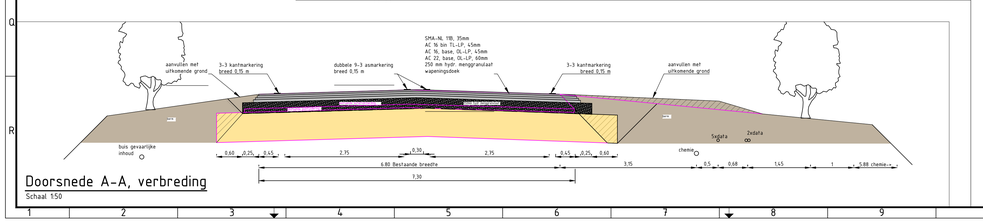

Doorsnede A-A, verbreding
Schaal 1:50

OVERZICHT
SCHAAL 1:1000

Verklaring

VERHARDINGSCONSTRUCTIES:

asf 1: Rijbaan asfalt gefreesd, zwart
- SMA-NL 11B, 35mm
- AC 16 bin TL-Lynepave, 45mm
- Glasgrid asfaltwapening
- AC 22, base OL-Lynepave, 80mm

asf 2: Rijbaan asfalt verwijderd, zwart
- SMA-NL 11B, 35mm
- AC 16 bin TL-Lynepave, 45mm
- AC 16, base, OL-Lynepave, 45mm
- Glasgrid asfaltwapening
- AC 22, base, OL-Lynepave, 60mm

asf 3: Rijbaan asfalt verwijderd, zwart
- SMA-NL 11B, 35mm
- AC 16 bin TL-LP, 45mm
- AC 16, base, OL-LP, 45mm
- Glasgrid asfaltwapening
- AC 22, base, OL-LP, 60mm

asf 4: Brugdek gefreesd, zwart
- SMA-NL 11B, 30mm

asf 5: Rijbaan asfalt verwijderd, zwart
- SMA-NL 11B, 35mm
- AC 16 bin TL-Lynepave, 45mm
- AC 16, base, OL-Lynepave, 45mm
- Glasgrid asfaltwapening
- AC 22, base, OL-Lynepave, 60mm

asf 6: Rijbaan asfalt verwijderd, zwart
- SMA-NL 11B, 35mm
- AC 16 bin TL-Lynepave, 45mm
- AC 16, base, OL-Lynepave, 45mm
- AC 22, base, OL-Lynepave, 60mm

asf 7: Rijbaan asfalt verwijderd, zwart
- SMA-NL 11B, 35mm
- AC 16 bin TL-Lynepave, 45mm
- AC 16, base, OL-Lynepave, 45mm
- AC 22, base, OL-Lynepave, 60mm

asf 8: Rijbaan asfalt verwijderd, zwart
- SMA-NL 11B, 35mm
- AC 16 bin TL-Lynepave, 45mm
- AC 16, base, OL-Lynepave, 45mm
- AC 22, base, OL-Lynepave, 60mm

asf 9: Rijbaan asfalt verwijderd, zwart
- SMA-NL 11B, 35mm
- AC 16 bin TL-Lynepave, 45mm
- AC 16, base, OL-Lynepave, 45mm
- AC 22, base, OL-Lynepave, 60mm

asf 10: Parkeerstrook asfalt verwijderd

asf 11: Verkeersgeleiders, rood
- AC 11 surf DL-A, 30mm, rood
- AC 16 bin TL, 60mm

asf 12: Rijbaan asfalt verwijderd, zwart
- SMA-NL 11B, 35mm
- AC 16 bin TL-Lynepave, 45mm
- AC 16, base, OL-Lynepave, 45mm
- Glasgrid asfaltwapening
- AC 22, base, OL-Lynepave, 60mm

asf 13: Rijbaan strook 2.5m deklaag gefreesd zwart
- SMA-NL 11B, 35mm
- AC 16 bin TL-Lynepave, 45mm
- AC 16, base, OL-Lynepave, 45mm
- Glasgrid asfaltwapening
- AC 22, base, OL-Lynepave, 60mm

asf 14: Rijbaan asfalt verwijderd, zwart
- SMA-NL 11B, 35mm
- AC 16 bin TL-Lynepave, 45mm
- AC 16, base, OL-Lynepave, 45mm
- Glasgrid asfaltwapening
- AC 22, base, OL-Lynepave, 60mm

asf 15: Rijbaan asfalt gefreesd, zwart
- SMA-NL 11B, 35mm
- AC 16 bin TL-Lynepave, 45mm
- Glasgrid asfaltwapening
- AC 16, base, OL-Lynepave, 45mm
- AC 22, base, OL-Lynepave, 60mm

asf 16: Rijbaan asfalt verwijderd, zwart
- SMA-NL 11B, 35mm
- AC 16 bin TL-Lynepave, 45mm
- AC 16, base, OL-Lynepave, 45mm
- AC 22, base, OL-Lynepave, 60mm

2-10-15	Teervrije asfaltkern
2-10-15	Teerhoudende asfaltkern met laagaanduiding(en)
asf1	Frezen teervrij asfalt incl oude DAB laag
asf2	Frezen teervrij asfalt tot mesh track, daarna asfalt opbreken incl mesh track. Uitvullen zijkanten fundering breedte ca. 2,00m, dikte ca. 0,15m
asf3	Frezen teervrij asfalt. Aanvullen funderingsconstructie ivm nieuwe dunnere asfaltconstructie
asf4	Frezen deklaag brugdek
asf5	Frezen teervrij asfalt tot mesh track, daarna asfalt opbreken incl mesh track. Vervangen funderingsconstructie
asf6	Frezen/opbreken teerhoudend asfalt met 1 teerhoudende laag, incl fundering
asf7	Frezen/opbreken teerhoudend asfalt met mesh track, incl fundering
asf8	Frezen/opbreken teerhoudend asfalt met mesh track en wapeningsdoek
asf9	Frezen/opbreken teerhoudend asfalt met wapeningsdoek
asf10	Frezen/opbreken teerhoudend asfalt parkeerplaats
asf11	Opbreken betonstraatsteen keiformaat, verkeersgeleiders
asf12	Frezen teervrij asfalt tot mesh track, daarna asfalt opbreken incl mesh track. Aanvullen funderingsconstructie ivm nieuwe dunnere asfaltconstructie (bestaande asfalthoogte handhaven)
asf13	Frezen teervrij asfaltconstructie met wapeningdoek, exacte locatie op aanwijs van directie
asf14	Frezen teervrij asfalt. Uitvullen zijkanten fundering breedte ca. 2,00m, dikte ca. 0,15
asf15	Frezen teervrij asfalt 90mm.
asf16	Frezen/opbreken teerhoudend asfalt met 2 teerhoudende lagen, incl fundering
	Opbreken RWS-band 115/22.5x25, incl goottegel
	Opbreken goottegel langs geleider

Situatie

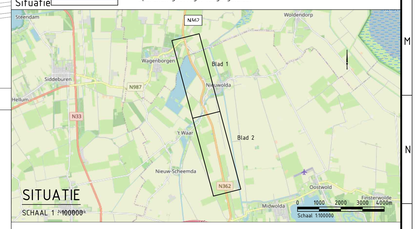

SITUATIE
SCHAAL 1 :100000

Maten in meters, tenzij anders vermeld; materiaalmaten in mm, tenzij anders vermeld
Peilmaten in meters t.o.v. N.A.P., tenzij anders vermeld
Hoeken aangegeven in graden; coördinaten volgens RD-stelsel (RDNew, EPSG:28992)
Gegevens verkregen uit opmeten vanaf tekening zijn niet maatgevend
Copyright:
- BGT Achtergrondkaart: © Kadaster, beschikbaar gesteld via de CC-BY-4.0 licentie
- TOPNL en TOPraster kaart materiaal: © Kadaster, beschikbaar gesteld via de CC-BY-4.0 licentie
- Kadastrale Kaart: © Kadaster, beschikbaar gesteld via de CC-BY-4.0 licentie
- AHN2/3: © Rijkswaterstaat, beschikbaar gesteld via de CCO 1.0 licentie

opdracht
bind mens omgeving ingenieurs
Vestiging Enschede
Stadsgoed Ravenelaat 185
7543 BK Enschede
Vestiging Groningen
Stadsplein Groningen
9723 AB Groningen

project	Groot onderhoud N362
onderdeel	Situatie
tekeningomschrijving	Bestaande en nieuwe situatie
scharing	N362
getekend	A. de Vries
gecontroleerd	A. Vellema
formaat	A0
schaal	1 : 1000
projectnummer	100531
beschiknummer	2022-03
objectnummer	-
documenttype	tekening
documentstatus	DEFINITIEF
uitgegeven op	21-12-2021
blad in bladen	2 in 6
tekeningnummer	B-2022-03-112
wijziging	-

opdrachtgever
provincie groningen
Provincie Groningen
Sfr. Janssstraat 4
9711 JN Groningen
050 - 316 4911