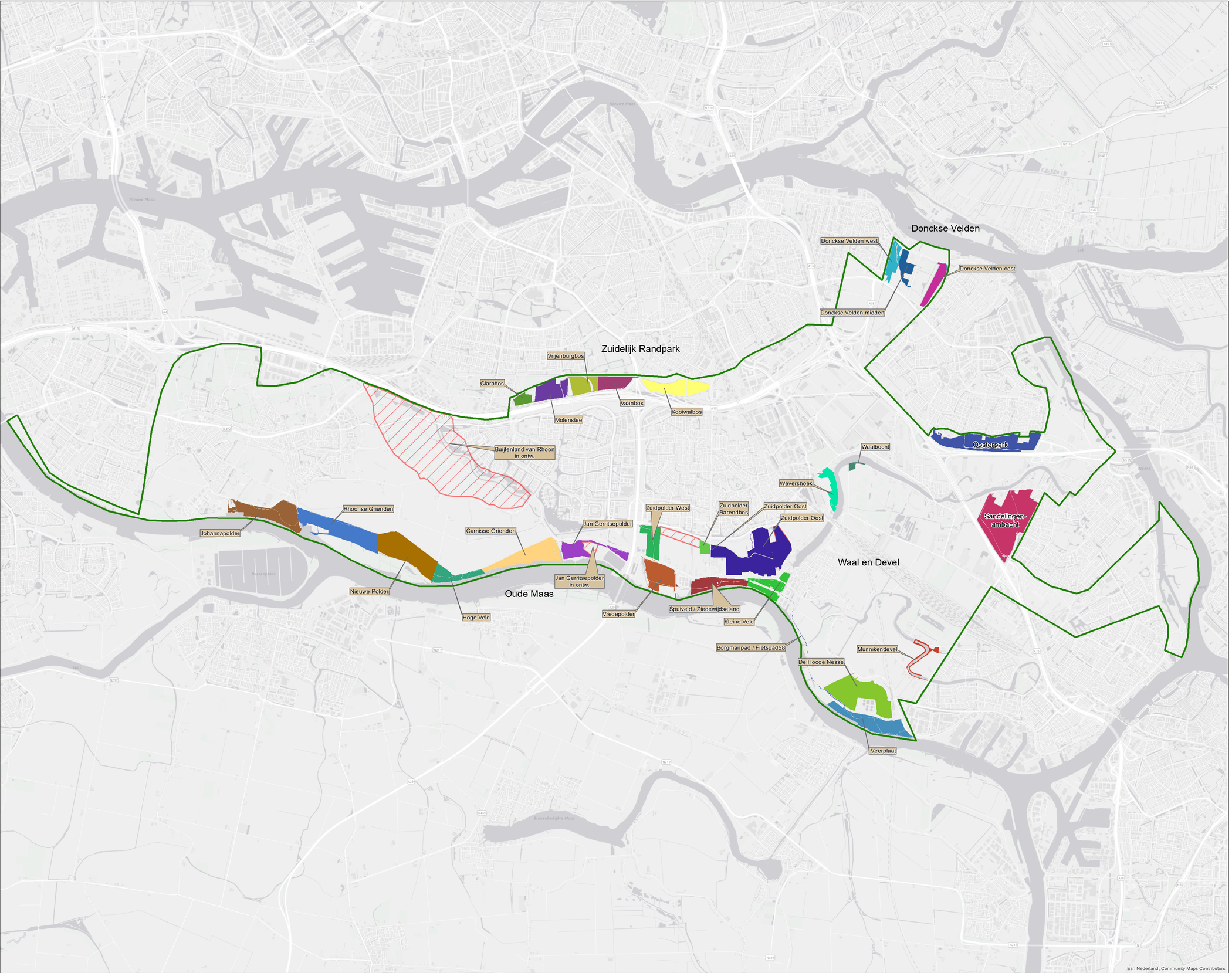

Overzichtskaart Recreatieschap IJsselmonde

Legenda

Deelgebieden

- IJsselmonde, Borgmanpad / Fietspad 58
- IJsselmonde, Carnisse Grienden
- IJsselmonde, Clarabos
- IJsselmonde, De Hooge Nesse
- IJsselmonde, Donckse Velden midden
- IJsselmonde, Donckse Velden oost
- IJsselmonde, Donckse Velden west
- IJsselmonde, Hoge Veld
- IJsselmonde, Jan Gerritsepolder
- IJsselmonde, Johannapolder
- IJsselmonde, Kleine Veld
- IJsselmonde, Kooiwalbos
- IJsselmonde, Molenstee
- IJsselmonde, Munnikendevel
- IJsselmonde, Nieuwe Polder
- IJsselmonde, Oosterpark
- IJsselmonde, Rhoonse Grienden
- IJsselmonde, Sandelingen-Ambacht
- IJsselmonde, Spuiveld/Ziedewijdseland
- IJsselmonde, Vaanbos
- IJsselmonde, Veerplaat
- IJsselmonde, Vredepolder
- IJsselmonde, Vrijenburgbos
- IJsselmonde, Waalbocht
- IJsselmonde, Wevershoek
- IJsselmonde, Zuidpolder Barendbos
- IJsselmonde, Zuidpolder Oost
- IJsselmonde, Zuidpolder West

WERKGEBIED

- IJsselmonde

In ontwikkeling

- IJsselmonde - in ontwikkeling

Projectleider:	Datum:	Handtekening projectleider:	Stempel:
Arie den Boef			

Onderhoudsbestek Hygiëne

IJsselmonde

Behoort bij:	050.62698
Formaat:	A1 XL
Schaal:	1:32.000

Getekend:	Datum:	Handtekening:	Tekeningnummer:	Tekening status:
Mirjam Harleman-Bezemer	03-09-2021		00	Definitief

Bron: V:\GIS-Recreatieschappen\BEHEER\DATA\050_Uitvaltraceiddel\02_Register_Onderhoud\2021\Hygiene_2022\01_MXD\UM_A1XL_Overzichtskaart_Hygiene_2022_5858.mxd

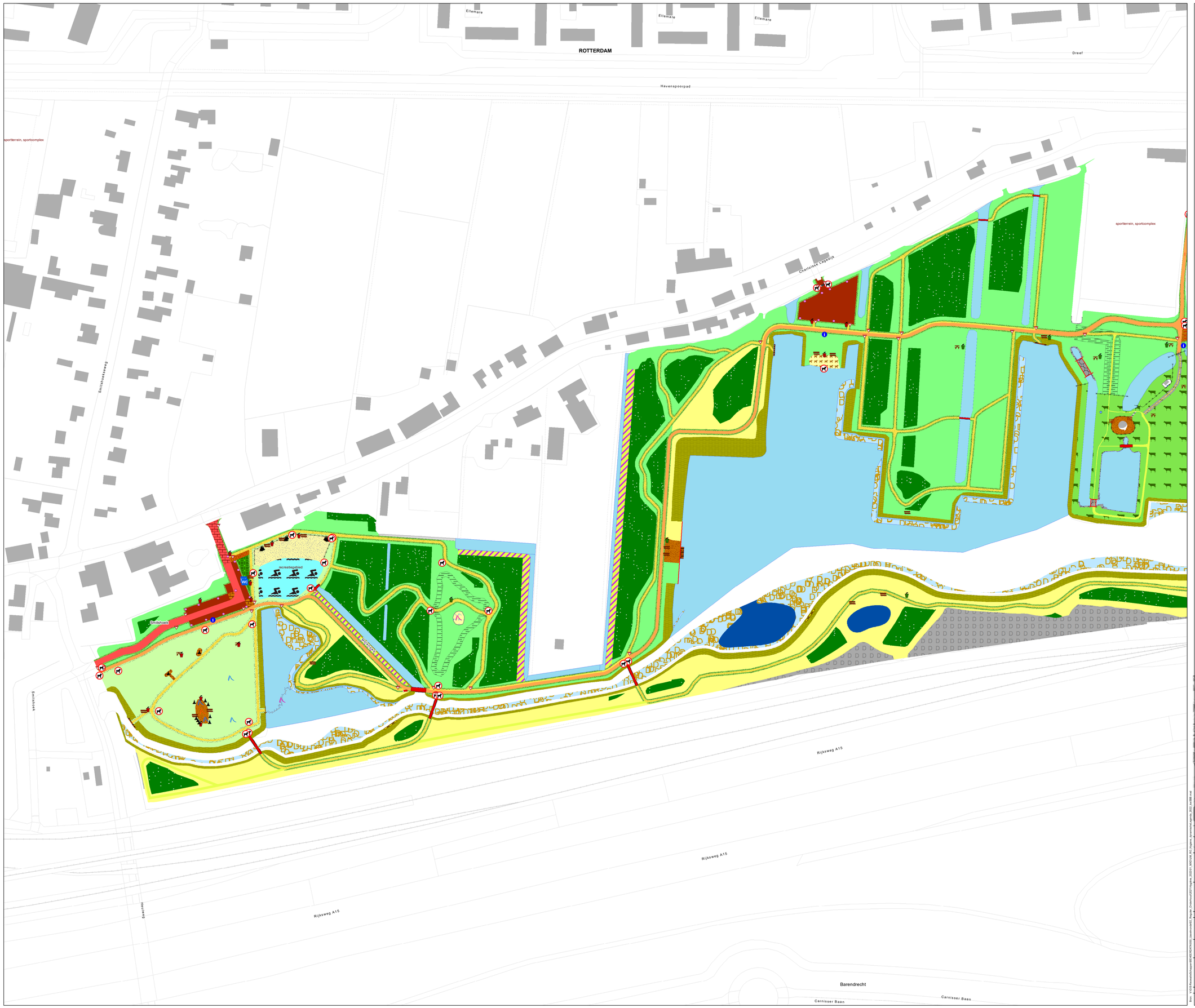

Legenda

Puntelementen

- Straatkolk
- Put (-deksel)
- Speeltoestel, klein
- Speeltoestel, groot
- Speeltoestel, middel
- Bank
- Picknickset
- Afvalbak, intensief
- Afvalbak, extensief
- Mobiel toilet
- Informatiekast
- Terreinbebording
- Verkeersbebording
- Geleiding
- Sierelement
- Klaphek

Lijnelementen

- Houten beschoeiing
- Damwand
- Verkeersbebording
- Geleiding
- Stalling
- Afrastering
- Toegangshek
- Aanvullende faunavoorziening

Talud

- Talud steiler dan 1:3

Vlakelementen

- Bos en beplanting
- Sierbeplanting
- Berm
- Berm, intensief
- Schouwstrook
- Natuurpad
- Speel- en ligweide
- Recreatief grasveld
- Weiland, recreatief medegebruik
- Bloemrijk grasland
- Overige watergang
- Zwemwater
- Poel
- Natuurlijke oever
- Waterriet
- Steenbestorting
- Strand
- Autoweg, asfalt
- Autoweg, elementverharding
- Fietspad, asfalt
- Wandelpad, asfalt
- Wandelpad, elementverharding
- Wandelpad, halfverharding
- Plein, elementverharding
- Plein, halfverharding
- Parkeerplaats, asfalt
- Brug
- Steiger of vlonder
- Trap
- Topografie
- Hondenstrand
- Valondergrond speeltoestel zand

Topografie

- Recreatief grasveld
- Weiland
- Moeras en rietland
- Watergang
- Wegen en paden
- Water

0 25 50 75 100 Meters

N

Projectleider:	Datum gecontroleerd:	Handtekening projectleider:	Stempel:
Arie den Boef			

Onderhoudsbestek Hygiëne

IJsselmonde

Gebied: Zuidelijk Randpark

Deelgebied: Clarabos Molenstee

Behoort bij:	050.62698
Formaat:	A0 XL
Schaal:	1:1.000

Tekenaar:	Datum:	Handtekening:	Tekeningnummer:	Tekening status:
Mirjam Harleman-Bezemer	3-9-2021		01	Definitief

Bron: V:\GIS\Bestanden\Projecten\REBIS\Fotos_Luchtfotos\2021\Vliegtuig_Zomerhalfjaar\2020\3_MRUM_AO_Vijfhoek_Agrarische-gronden_2020_1x1000.mxd

Legenda

Puntelementen

- Straatkolk
- Put (-deksel)
- Speeltoestel, klein
- Speeltoestel, groot
- Speeltoestel, middel
- Bank
- Picknickset
- Afvalbak, intensief
- Afvalbak, extensief
- Mobiel toilet
- Informatiekast
- Terreinbebording
- Markering, fietsroute
- Verkeersbebording
- Geleiding
- Klaphek

Vlakelementen

- Bos en beplanting
- Sierbeplanting
- Berm
- Berm, intensief
- Schouwstrook
- Natuurpad
- Speel- en ligweide
- Recreatief grasveld
- Weiland, recreatief medegebruik
- Bloemrijk grasland
- Overige watergang
- Zwemwater
- Natuurlijke oever
- Waterriet
- Steenbestorting
- Strand

Lijnelementen

- Houten beschoeiing
- Damwand
- Afzetting, horizontaal
- Geleiding
- Stalling
- Afrastering
- Toegangshek
- Ballenlijn

Talud

- Talud steiler dan 1:3

- Autoweg, asfalt
- Autoweg, elementverharding
- Fietspad, asfalt
- Wandelpad, asfalt
- Wandelpad, elementverharding
- Wandelpad, halfverharding
- Plein, halfverharding
- Parkeerplaats, asfalt
- Brug
- Steiger of vlonder
- Trap
- Topografie
- Valondergrond speeltoestel zand

Topografie

- Recreatief grasveld
- Weiland
- Moeras en rietland
- Wegen en paden

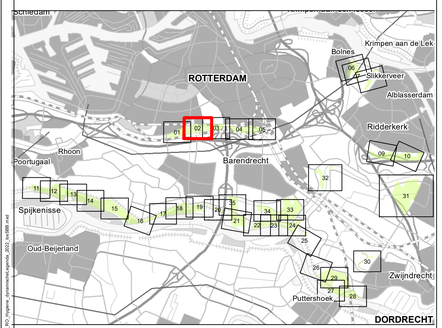

0 25 50 75 100 Meters

N

Projectleider:	Datum gecontroleerd:	Handtekening projectleider:	Stempel:
Arie den Boef			

Onderhoudsbestek Hygiëne

IJsselmonde

Gebied: Zuidelijk Randpark

Deelgebied: Vrijenburgbos

Behoort bij:	050.62698
Formaat:	A0 XL
Schaal:	1:1.000

Tekenaar:	Datum:	Handtekening:	Teleningnummer:	Tekening status:
Mirjam Harleman-Bezemer	3-9-2021		02	Definitief

Bron: V:\GIS\Bestanden\Projecten\REBIS\FDN\01_Uitwisselgebied_Rijnlaan_Oostmolenwijk\01_Rijnlaan_Oostmolenwijk.gpkg, 2020-01, MRUM, AO, D:\Home_Automatisering\arcmap_2020_1\MBB.mxd

Legenda

Puntelementen
- Afvalbak, intensief
- Verkeersbebording
- Geleiding

Lijnelementen
- Afzetting, horizontaal
- Geleiding
- Afrastering
- Toegangshek
- Aanvullende faunavoorziening

Talud
- Talud steiler dan 1:3

Vlakelementen
- Bos en beplanting
- Berm
- Schouwstrook
- Recreatief grasveld
- Bloemrijk grasland
- Overige watergang
- Natuurlijke oever
- Autoweg, asfalt
- Fietspad, asfalt
- Wandelpad, halfverharding
- Parkeerplaats, asfalt
- Brug
- Topografie

Topografie
- Ruigte
- Poelen

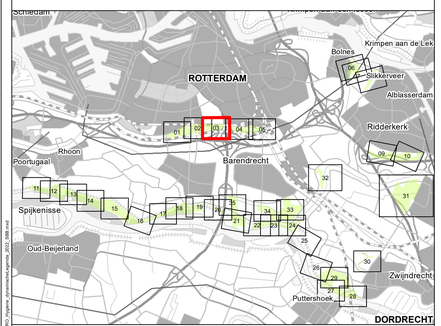

0 25 50 75 100 Meters

N

staatsbosbeheer

IJsselmonde

Projectleider:	Datum gecontroleerd:	Handtekening projectleider:	Stempel:
Arie den Boef			

Onderhoudsbestek Hygiene

IJsselmonde

Gebied: Zuidelijk Randpark

Deelgebied: Vaanbos

Behoort bij:	050.62698
Formaat:	A0 XL
Schaal:	1:1.000

Tekenaar:	Datum:	Handtekening:	Tekeningnummer:	Tekening status:
Mirjam Harleman-Bezemer	3-9-2021		03	Definitief

Bron: V:\GIS-Bestanden\Projecten\IJsselmonde\Uitvoeringsfase_Onderhoud\050\Hygiene_050\050_MB\UNA_KD Hygiene_Onderhoud Hygiene_2021_V06.mxd

Legenda

Puntelementen
- Bank
- Afvalbak, intensief
- Informatiekast
- Terreinbebording
- Verkeersbebording
- Geleiding

Bijzonderheden algemeen
- Globale ligging leidingstraat

Vlakelementen
- Bos en beplanting
- Berm
- Schouwstrook
- Natuurpad
- Recreatief grasveld
- Bloemrijk grasland
- Ruigte
- Overige watergang
- Poel
- Natuurlijke oever
- Autoweg, asfalt
- Fietspad, asfalt
- Wandelpad, halfverharding
- Parkeerplaats, halfverharding
- Brug

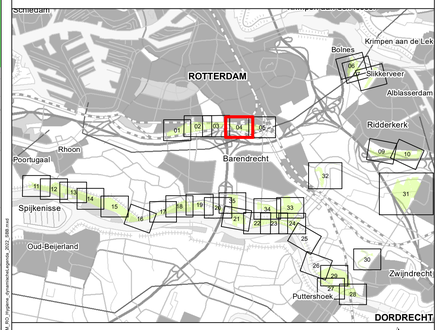

0 25 50 75 100 Meters

N

Projectleider:	Datum gecontroleerd:	Handtekening projectleider:	Stempel:
Arie den Boef			

Onderhoudsbestek Hygiene

IJsselmonde

Gebied: Zuidelijk Randpark

Deelgebied: Kooiwalbos

Behoort bij:	050.62698
Formaat:	A0 XL
Schaal:	1:1.000

Tekenaar:	Datum:	Handtekening:	Tekeningnummer:	Tekening status:
Mirjam Harleman-Bezemer	3-9-2021		04	Definitief

Bron: V:\GIS\Beheerobjecten\GEBIED\Kooiwalbos\Uitwerkingen\IJ_Randpark_Deelgebied\GEO\Hygiene_2020-01_MEN\04_RO_Hygiene_Kooiwalbos_2021_DEF.mxd

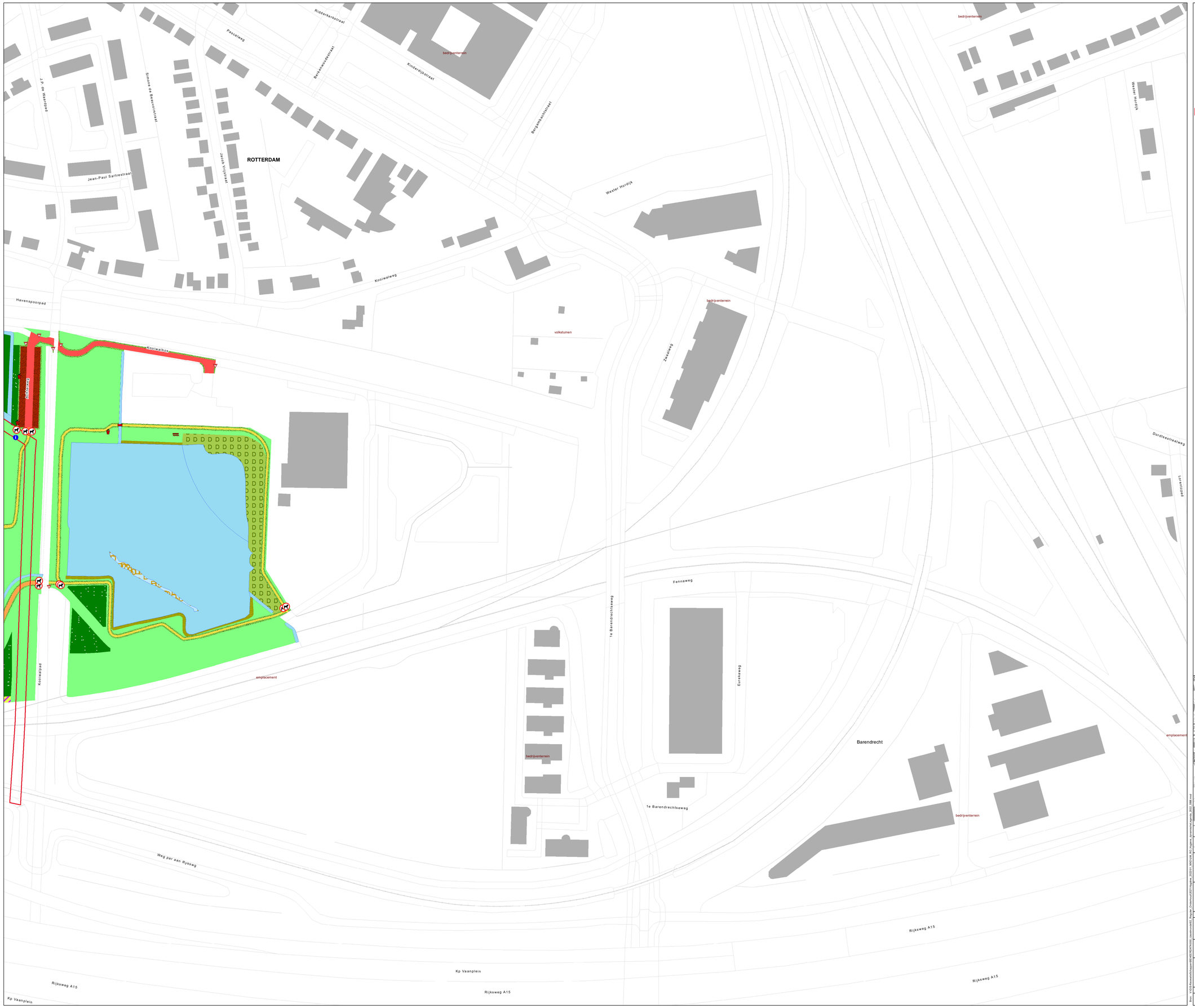

Legenda

Puntelementen
- Bank
- Afvalbak, intensief
- Informatiekast
- Terreinbebording
- Verkeersbebording
- Geleiding

Bijzonderheden algemeen
- Globale ligging leidingstraat

Vlakelementen
- Bos en beplanting
- Berm
- Schouwstrook
- Recreatief grasveld
- Moeras en rietland
- Overige watergang
- Natuurlijke oever
- Waterriet
- Autoweg, asfalt
- Fietspad, asfalt
- Wandelpad, halfverharding
- Parkeerplaats, halfverharding
- Brug

0 25 50 75 100 Meters

N

Projectleider:	Datum gecontroleerd:	Handtekening projectleider:	Stempel:
Arie den Boef			

Onderhoudsbestek Hygiene

IJsselmonde

Gebied: Zuidelijk Randpark

Deelgebied: Kooiwalbos

Bemoot bij:	050.62698
Formaat:	A0 XL
Schaal:	1:1.000

Tekenaar:	Datum:	Handtekening:	Tekeningnummer:	Tekening status:
Mirjam Harleman-Bezemer	3-9-2021		05	Definitief

Bron: - V:\GIS-Bestanden\Projecten\Beheer\BEHEERKAD\UitvoeringsGIS_Regels_Zuidwest\2021\Hygiene_2020\U_050.62698_RD_Hygiene_Kooiwalbos_Legenda_2021_V06.mxd

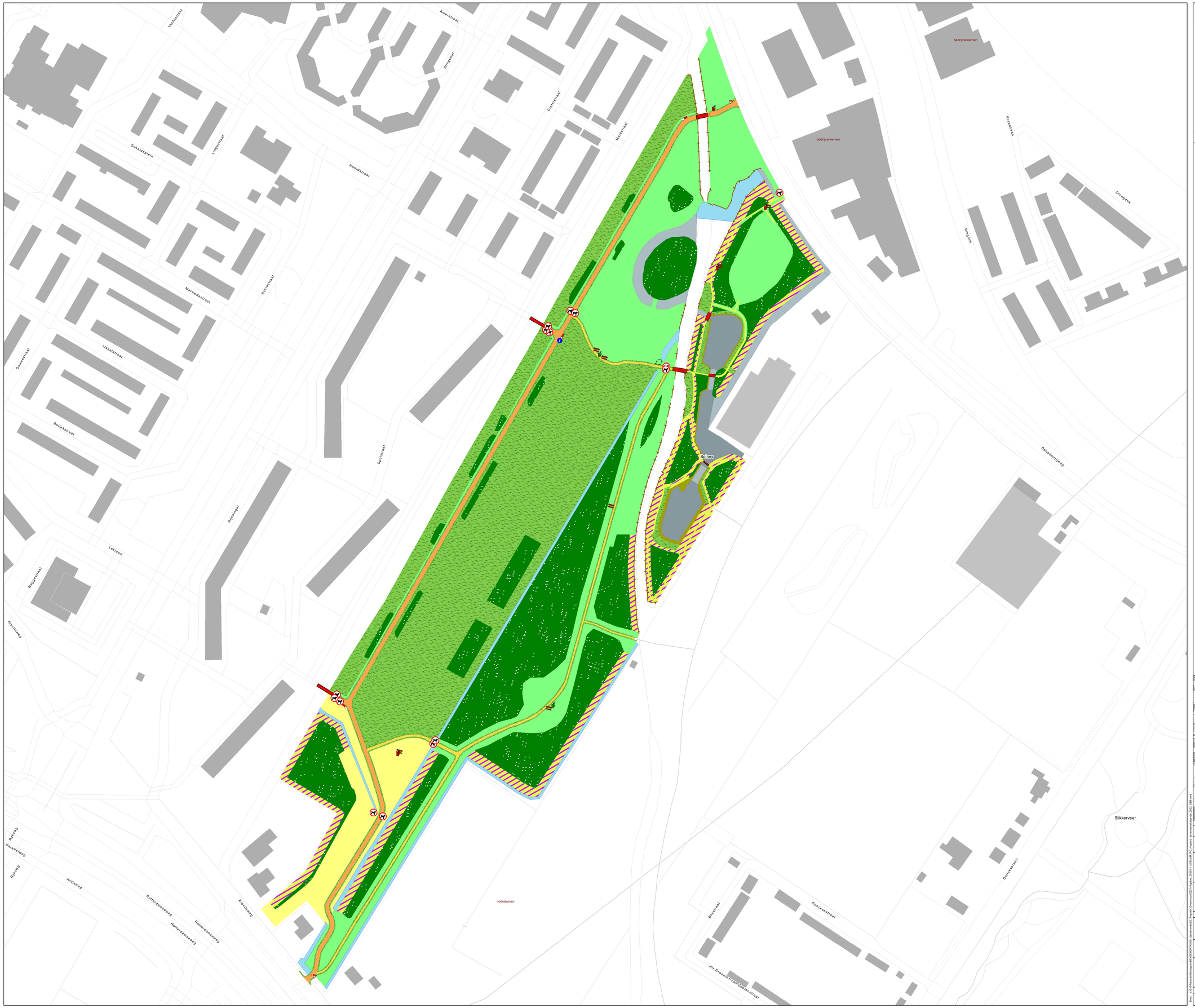

Legenda

Puntelementen
- Bank
- Afvalbak, intensief
- Afvalbak, extensief
- Informatiekast
- Terreinbebording
- Verkeersbebording
- Geleiding

Lijnelementen
- Houten beschoeiing
- Verkeersbebording
- Afrastering

Vlakelementen
- Bos en beplanting
- Berm
- Schouwstrook
- Natuurpad
- Recreatief grasveld
- Bloemrijk grasland
- Ruigte
- Overige watergang
- Natuurlijke oever
- Fietspad, asfalt
- Wandelpad, halfverharding
- Brug

Topografie
- Watergang
- Recreatiewater
- Water

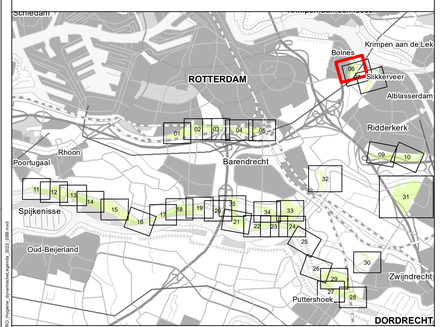

0 25 50 75 100 Meters

N

Projectleider:	Datum gecontroleerd:	Handtekening projectleider:	Stempel:
Arie den Boef			

Onderhoudsbestek Hygiene

IJsselmonde

Gebied: Donckse Velden

Deelgebied: Donckse Velden west

Rekenset bij	050.62698
Formaat:	A0 XL
Schaal:	1:1.000

Tekenaar:	Datum:	Handtekening:	Tekeningnummer:	Tekening status:
Mirjam Harleman-Bezemer	3-9-2021		06	Definitief

Bron: V:\GIS\Beheerkaarten\HEIGEBIED\DB_Laanmonsel\0_Begeleiding_Donckse\DB2021\Hygiene_2020\2_MEKAR_RD_Hygiene_donckse\hygiene_2021_DB6.mxd

Legenda

Puntelementen
- Bank
- Informatiekast
- Terreinbebording
- Verkeersbebording
- Geleiding

Lijnelementen
- Afzetting, horizontaal

Talud
- Talud steiler dan 1:3

Vlakelementen
- Bos en beplanting
- Berm
- Natuurpad
- Bloemrijk grasland
- Moeras en rietland
- Poel
- Natuurlijke oever
- Strand
- Autoweg, halfverharding
- Wandelpad, halfverharding
- Brug
- Hondenstrand

Topografie
- Watergang
- Water

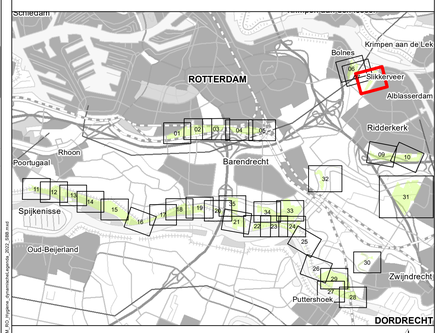

0 25 50 75 100 Meters

N

Projectleider:	Datum gecontroleerd:	Handtekening projectleider:	Stempel:
Arie den Boef			

Onderhoudsbestek Hygiene

IJsselmonde

Gebied: Donckse Velden

Deelgebied: Donckse Velden oost

Bemoor-bij:	050.62698
Formaat:	A0 XL
Schaal:	1:1.000

Tekenaar:	Datum:	Handtekening:	Tekeningnummer:	Tekening status:
Mirjam Harleman-Bezemer	3-9-2021		07	Definitief

Bron: VOS/Bestekverkenner/GRESB/EKA/GIS-Laserscan(nl), Stichting Zoetwaterplan 2020(v1.1)/KNCMI-RD (Version: zwemwaterregister 2021-08).mxd

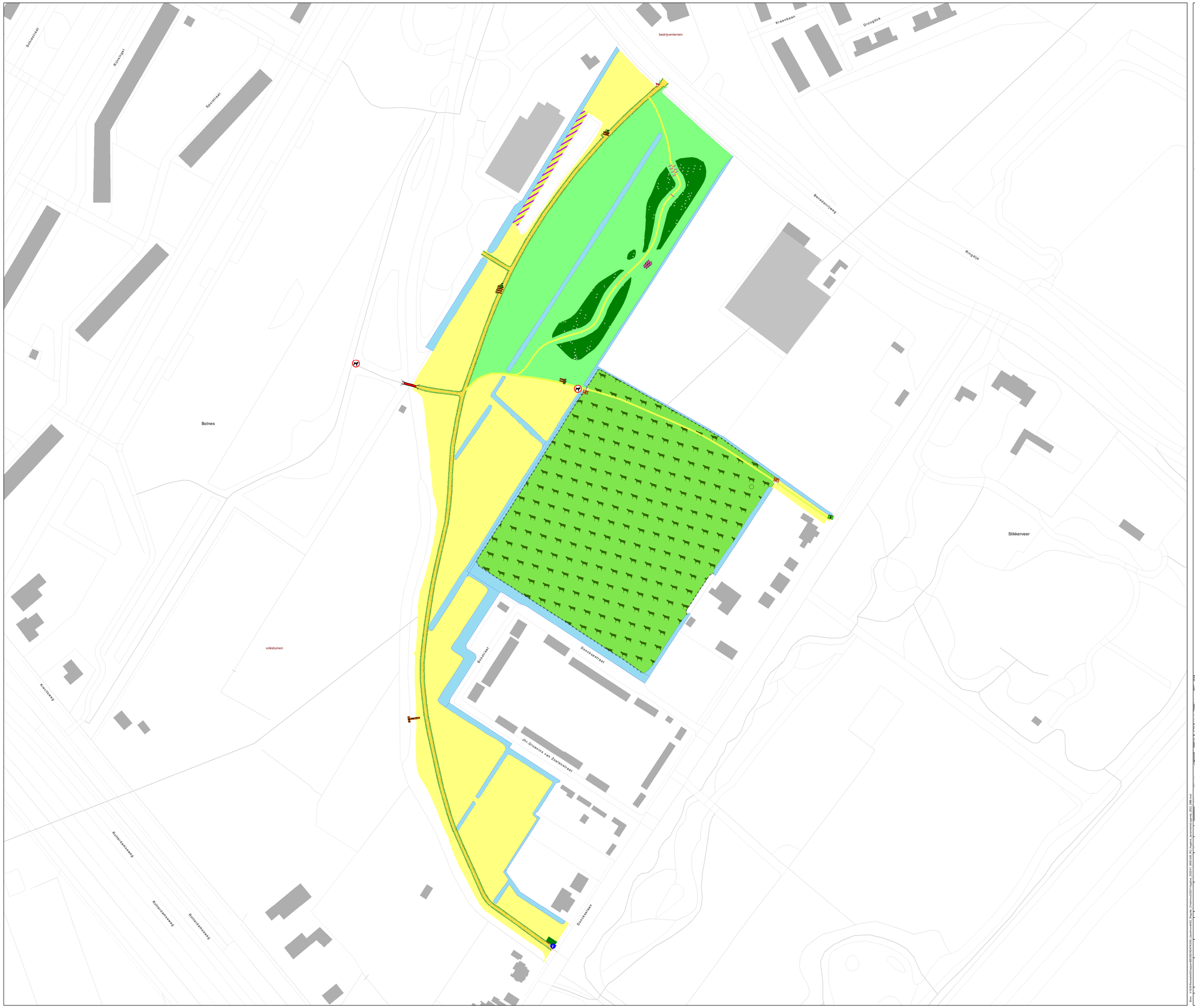

Legenda

Puntelementen

- Speelaanleiding
- Bank
- Afvalbak, extensief
- Informatiekast
- Terreinbebording
- Routepaal, overig
- Verkeersbebording
- Geleiding
- Klaphek

Lijnelementen

- Speelaanleiding
- Stalling
- Afrastering
- Toegangshek

Vlakelementen

- Bos en beplanting
- Berm
- Schouwstrook
- Natuurpad
- Recreatief grasveld
- Weiland, recreatief medegebruik
- Bloemrijk grasland
- Overige watergang
- Wandelpad, asfalt
- Wandelpad, halfverharding
- Brug
- Steiger of vlonder

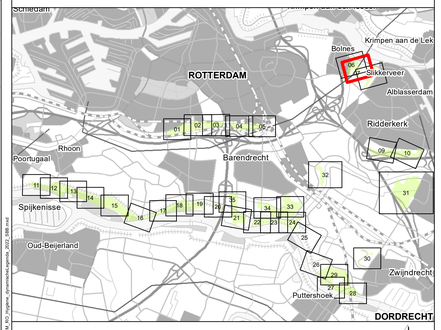

0 25 50 75 100 Meters

N

Projectleider:	Datum gecontroleerd:	Handtekening projectleider:	Stempel:
Arie den Boef			

Onderhoudsbestek Hygiene

IJsselmonde

Gebied: Donckse Velden

Deelgebied: Donckse Velden midden

Bestekcode:	050.62698
Formaat:	A0 XL
Schaal:	1:1.000

Tekenaar:	Datum:	Handtekening:	Tekeningnummer:	Tekening status:
Mirjam Harleman-Bezemer	3-9-2021		08	Definitief

Bron: - KGO-Basiskaart Hoogwaardig(Feb 2021)(KAD), Leverancier(s): Dienst Zuidhoek(2021)Hygiene, 2020(v1), ARCHIS4, RD, Topgeo, dynamische legende, 2021, DB, mvd

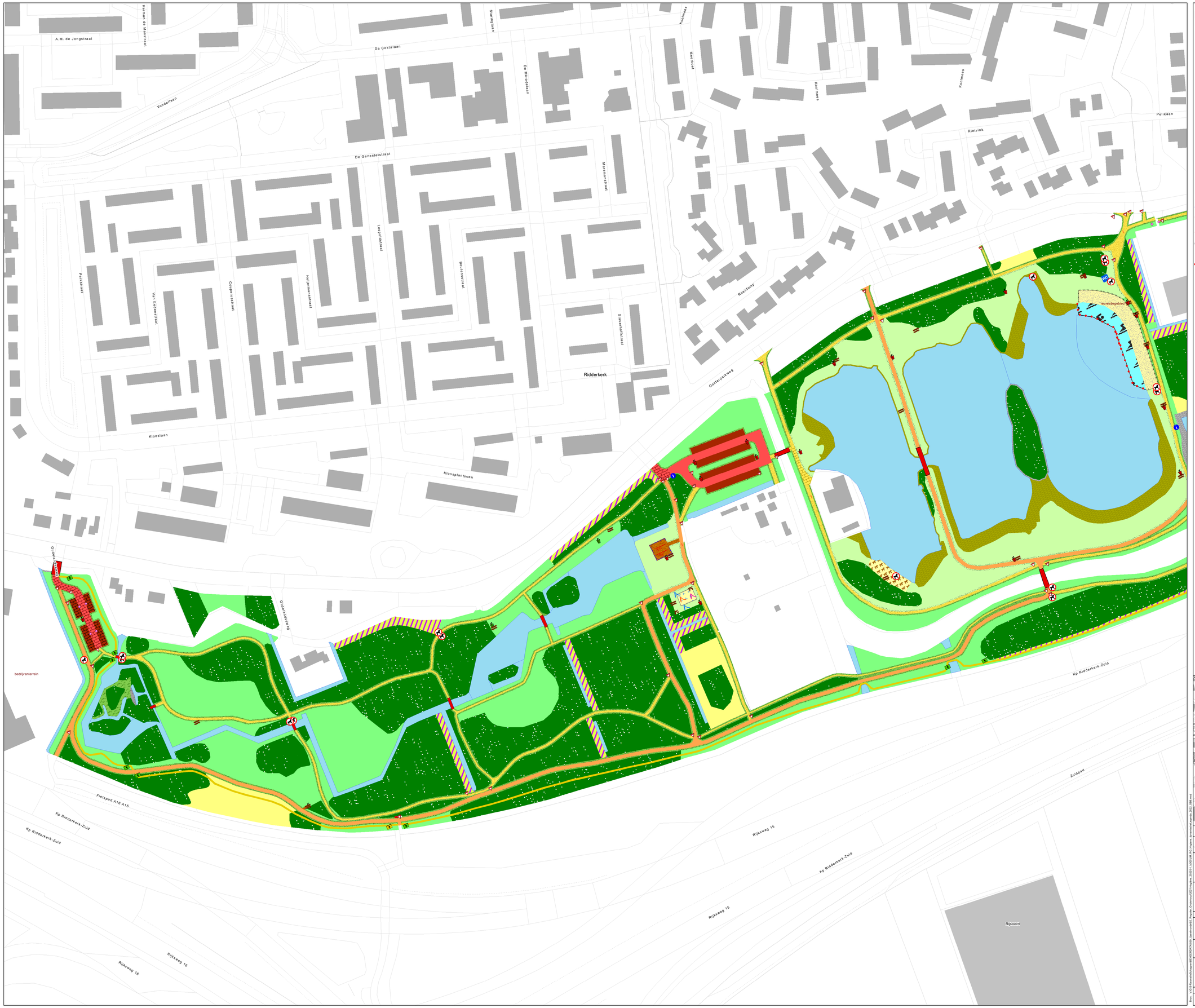

Legenda

Puntelementen
- Straatkolk
- Speeltoestel, klein
- Speeltoestel, groot
- Speeltoestel, middel
- Bank
- Picknickset
- Afvalbak, intensief
- Afvalbak, extensief
- Mobiel toilet
- Informatiekast
- Terreinebording
- Routepaal, overig
- Markering, ruiterroute
- Verkeersbebording
- Geleiding

Lijnelementen
- Afzetting, horizontaal
- Verkeersbebording
- Stalling
- Afrastering
- Toegangshek
- Ballenlijn

Vlakelementen
- Bos en beplanting
- Berm
- Berm, intensief
- Schouwstrook
- Speel- en ligweide
- Recreatief grasveld
- Bloemrijk grasland
- Ruigte
- Overige watergang
- Zwemwater
- Natuurlijke oever
- Strand
- Autoweg, asfalt
- Autoweg, elementverharding
- Fietspad, asfalt
- Wandelpad, elementverharding
- Wandelpad, halfverharding
- Plein, halfverharding
- Parkeerplaats, asfalt
- Parkeerplaats, elementverharding
- Ruiterpad
- Brug
- Hondenstrand
- Valondergrond speeltoestel zand

Topografie
- Ruigte
- Natuurlijke oever

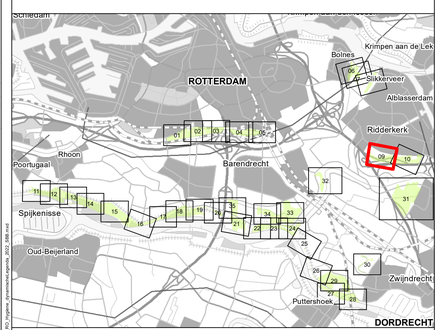

0 25 50 75 100 Meters

Projectleider:	Datum gecontroleerd:	Handtekening projectleider:	Stempel:
Arie den Boef			

Onderhoudsbestek Hygiene

IJsselmonde

Gebied: Oosterpark

Deelgebied: Oosterpark

Behoort tot:	050.62698
Formaat:	A0 XL
Schaal:	1:1.000

Tekenaar:	Datum:	Handtekening:	Tekeningnummer:	Tekening status:
Mirjam Harleman-Bezemer	3-9-2021		09	Definitief

Bron: F:\GIS\Bestanden\Projecten\RIEKI BEHEER\IJsselmonde\01 Regels - Onderhoud\2021\Hygiene_2020\01_MXD\09_Arie_oosterpark_grove_2020_DEF.mxd

Legenda

Puntelementen
- Straatkolk
- Put (-deksel)
- Bank
- Afvalbak, intensief
- Afvalbak, extensief
- Terreinbebording
- Routepaal, overig
- Verkeersbebording
- Geleiding

Lijnelementen
- Afrastering

Bijzonderheden algemeen
- Globale ligging leidingstraat

Vlakelementen
- Bos en beplanting
- Berm
- Berm, intensief
- Schouwstrook
- Dagcamping/ evenemententerrein
- Speel- en ligweide
- Recreatief grasveld
- Bloemrijk grasland
- Overige watergang
- Natuurlijke oever
- Autoweg, asfalt
- Fietspad, asfalt
- Wandelpad, halfverharding
- Parkeerplaats, asfalt
- Ruiterpad
- Brug

Topografie
- Watergang
- Poelen
- Natuurlijke oever
- Water

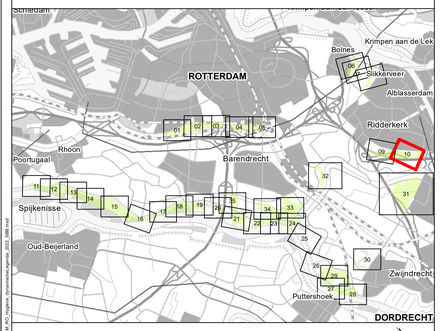

0 25 50 75 100 Meters

N

Projectleider:	Datum gecontroleerd:	Handtekening projectleider:	Stempel:
Arie den Boef			

Onderhoudsbestek Hygiene

IJsselmonde

Gebied: Oosterpark

Deelgebied: Oosterpark

Behoort bij:	050.62698
Formaat:	A0 XL
Schaal:	1:1.000

Tekenaar:	Datum:	Handtekening:	Tekeningnummer:	Tekening status:
Mirjam Harleman-Bezemer	3-9-2021		10	Definitief

Bron: ... 2020_006.mxd

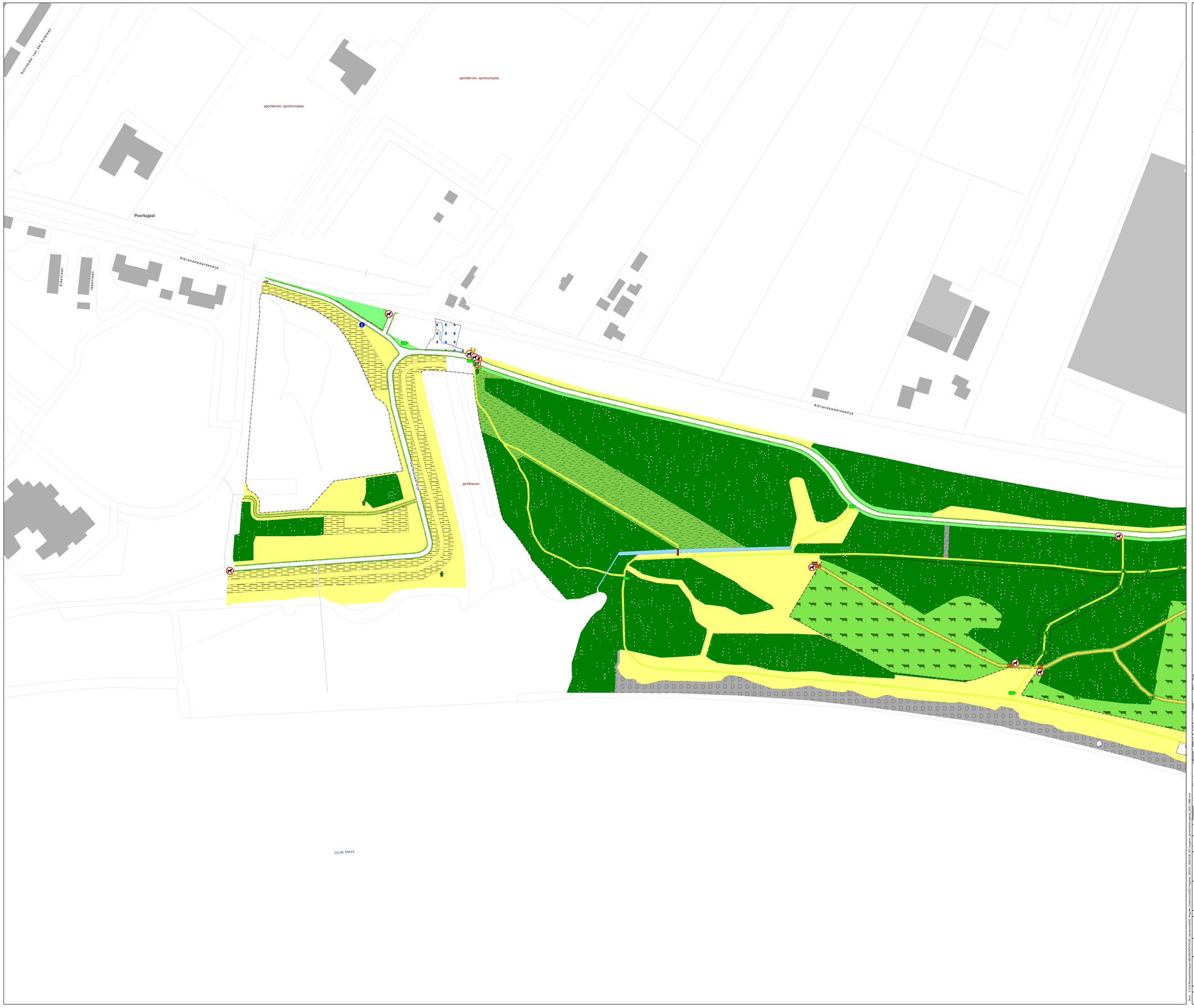

Legenda

Puntelementen
- Bank
- Afvalbak, extensief
- Informatiekast
- Terreinbebording
- Interne bewegwijzering
- Routepaal, overig
- Verkeersbebording
- Klaphek

Lijnelementen
- Afrastering

Talud
- Talud steiler dan 1:3

Vlakelementen
- Bos en beplanting
- Berm
- Natuurpad
- Recreatief grasveld
- Weiland, recreatief medegebruik
- Bloemrijk grasland
- Ruigte
- Overige watergang
- Wandelpad, asfalt
- Wandelpad, halfverharding
- Brug
- Topografie

Topografie
- Ruigte
- Moeras en rietland

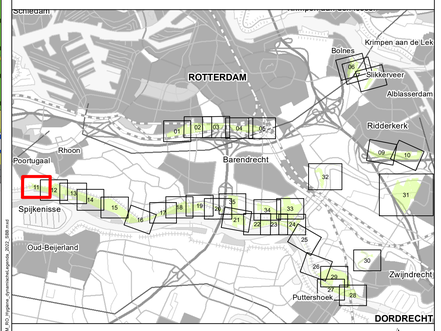

0 25 50 75 100 Meters

N

Projectleider:	Datum gecontroleerd:	Handtekening projectleider:	Stempel:
Arie den Boef			

Onderhoudsbestek Hygiene

IJsselmonde

Gebied: Oude Maas

Deelgebied: Johannapolder

Behoort bij:	050.62698
Formaat:	A0 XL
Schaal:	1:1.000

Tekenaar:	Datum:	Handtekening:	Tekeningnummer:	Tekening status:
Mirjam Harleman-Bezemer	3-9-2021		11	Definitief

Bron: VOS/Beheerdatabase/GIS/FME/BASISKAARTEN, Uitvoerverwerkt, Regelar, Zomerhoud2021/Hygiene 2020/U JANSAN RO (Hygiene_zomerhoudhygiene_2020_DB.mxd

Legenda

Puntelementen
- Straatkolk
- Put (-deksel)
- Speeltoestel, klein
- Speeltoestel, groot
- Speeltoestel, middel
- Bank
- Picknickset
- Afvalbak, intensief
- Afvalbak, extensief
- Informatiekast
- Terreinbebording
- Interne bewegwijzering
- Routepaal, overig
- Verkeersbebording
- Geleiding
- Sierelement
- Klaphek

Lijnelementen
- Afzetting, horizontaal
- Stalling
- Afrastering
- Toegangshek

Talud
- Talud steiler dan 1:3

Bijzonderheden algemeen
- Globale ligging leidingstraat

Vlakelementen
- Bos en beplanting
- Sierbeplanting
- Berm
- Berm, intensief
- Natuurpad
- Speel- en ligweide
- Recreatief grasveld
- Weiland, recreatief medegebruik
- Bloemrijk grasland
- Overige watergang
- Steenbestorting
- Autoweg, asfalt
- Autoweg, elementverharding
- Fietspad, asfalt
- Wandelpad, asfalt
- Wandelpad, elementverharding
- Wandelpad, halfverharding
- Plein, elementverharding
- Plein, halfverharding
- Parkeerplaats, elementverharding
- Parkeerplaats, halfverharding
- Trap
- Topografie
- Valondergrond speeltoestel zand

Topografie
- Ruigte
- Moeras en rietland

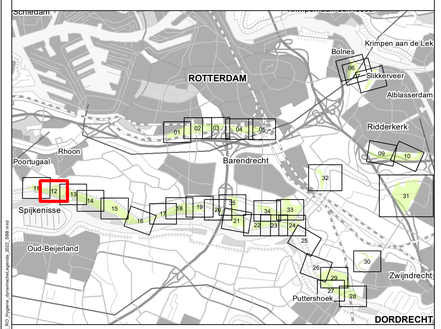

0 25 50 75 100 Meters

N

Projectleider:	Datum gecontroleerd:	Handtekening projectleider:	Stempel:
Arie den Boef			

Onderhoudsbestek Hygiene

IJsselmonde

Gebied: Oude Maas

Deelgebied: Johannapolder

Behoort bij:	050.62698
Formaat:	A0 XL
Schaal:	1:1.000

Tekenaar:	Datum:	Handtekening:	Tekeningnummer:	Tekening status:
Mirjam Harleman-Bezemer	3-9-2021		12	Definitief

Bron: V:\GIS\Beheerdatabrowser\HEIGEBIED\FIXED_Laanmonsel\0_Bestand_Oude+Maas\050.62698_ARCHIVE_NO_Hygiene_Johannapolder_Legenda_2021_V06.mxd

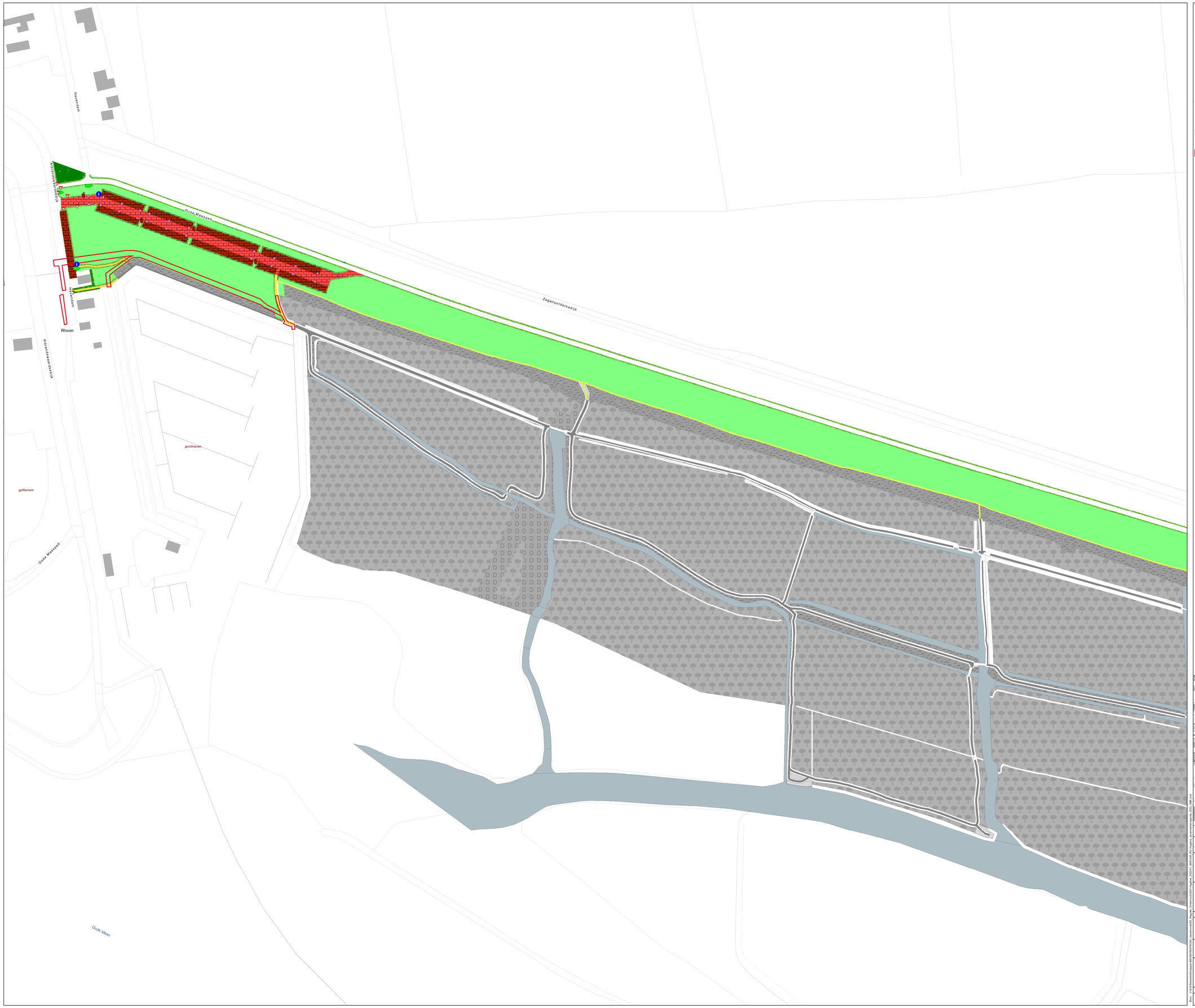

Legenda

Puntelementen
- Straatkolk
- Afvalbak, intensief
- Informatiekast
- Interne bewegwijzering
- Verkeersbebording

Lijnelementen
- Afzetting, horizontaal
- Toegangshek

Talud
- Talud steiler dan 1:3

Bijzonderheden algemeen
- Globale ligging leidingstraat

Vlakelementen
- Bos en beplanting
- Sierbeplanting
- Berm
- Natuurpad
- Recreatief grasveld
- Autoweg, elementverharding
- Wandelpad, asfalt
- Wandelpad, halfverharding
- Parkeerplaats, elementverharding

Topografie
- Recreatief grasveld
- Ruigte
- Moeras en rietland
- Watergang
- Bos en beplanting
- Wegen en paden
- Water

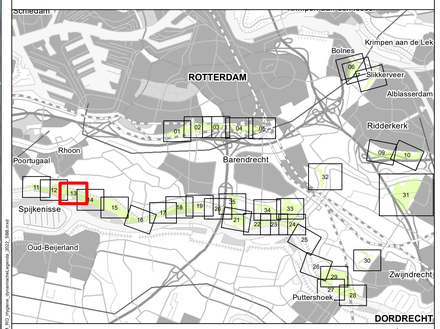

0 25 50 75 100 Meters

N

Projectleider:	Datum gecontroleerd:	Handtekening projectleider:	Stempel:
Arie den Boef			

Onderhoudsbestek Hygiene

IJsselmonde

Gebied: Oude Maas

Deelgebied: Rhoonse Grienden

Behoort bij: 050.62698

Formaat: A0 XL

Schaal: 1:1.000

Tekenaar:	Datum:	Handtekening:	Tekeningnummer:	Tekening status:
Mirjam Harleman-Bezemer	3-9-2021		13	Definitief

Bron: VOGA-Beheersdatamodel(BHE-MAXIMO) - IJsselmonde - Begroting - Onderhoud(BO) Update 20200214 - MENG AS, Typen: Algemeen,Hygiene, 20-12-2018 14:41

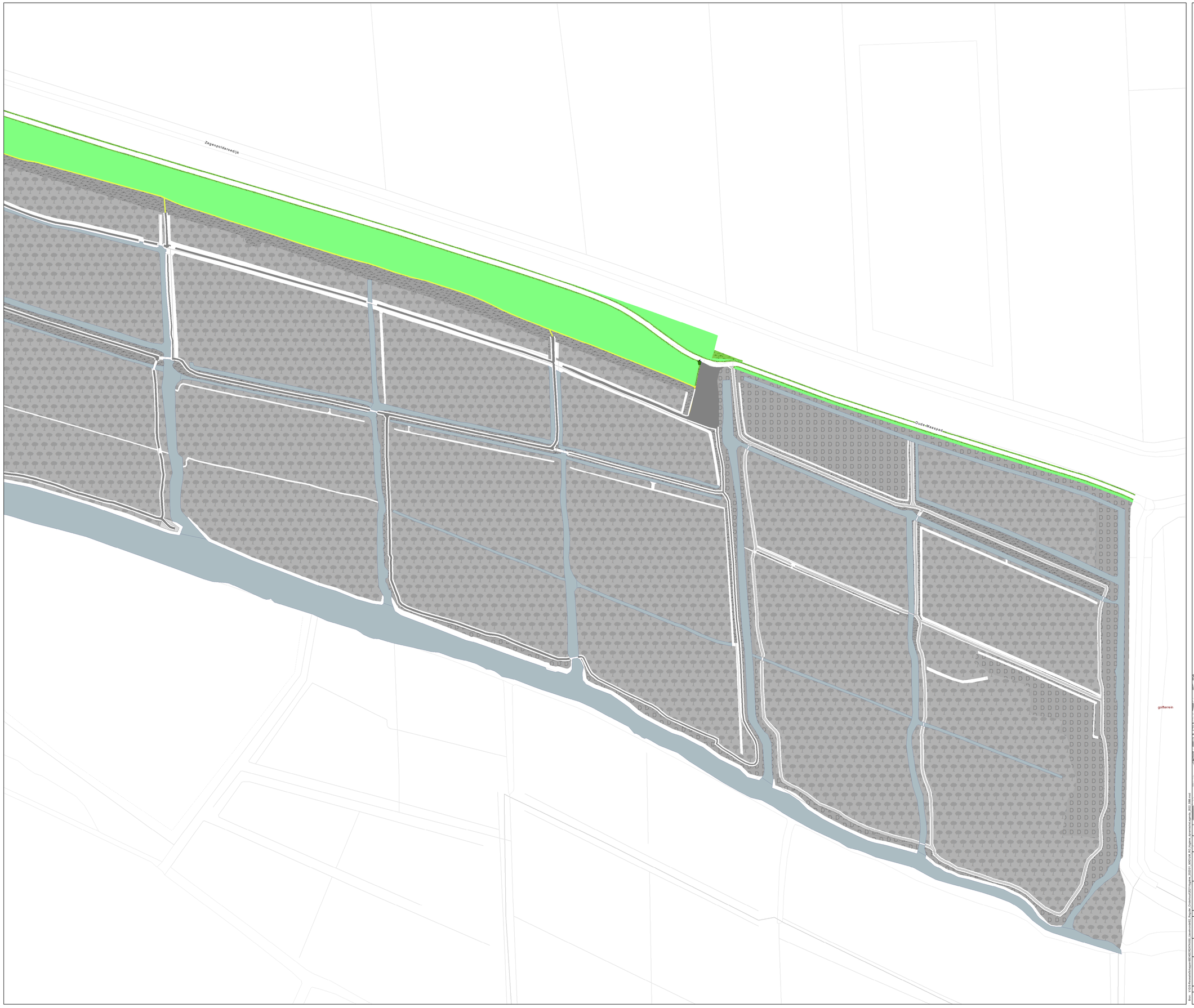

Legenda

Puntelementen

- Afvalbak, extensief

Vlakelementen

- Berm
- Natuurpad
- Recreatief grasveld
- Ruigte
- Wandelpad, halfverharding

Topografie

- Natuurpad
- Recreatief grasveld
- Ruigte
- Moeras en rietland
- Watergang
- Bos en beplanting
- Wegen en paden
- Water

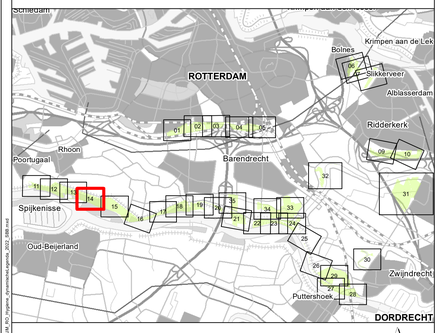

0 25 50 75 100 Meters

N

Projectleider:	Datum gecontroleerd:	Handtekening projectleider:	Stempel:
Arie den Boef			

Onderhoudsbestek Hygiene

IJsselmonde

Gebied: Oude Maas

Deelgebied: Rhoonse Grienden

Behoort bij:	050.62698
Formaat:	A0 XL
Schaal:	1:1.000

Tekenaar:	Datum:	Handtekening:	Tekeningnummer:	Tekening status:
Mirjam Harleman-Bezemer	3-9-2021		14	Definitief

Bron: V:\GIS\Basisinfo\Topo\BGT\BGT\BGT\BGT_Uitvoer\BGT_Uitvoer_2020\21_Hygiene_Zuidhoek\2020 Hygiene_2020\21_MXD\14_RO_Hygiene_dynamisch legenda_2021_DEB.mxd



Legenda

Puntelementen
- Bank
- Afvalbak, extensief
- Interne bewegwijzering
- Verkeersbebording

Lijnelementen
- Toegangshek

Vlakelementen
- Bos en beplanting
- Berm
- Recreatief grasveld
- Ruigte
- Overige watergang
- Fietspad, asfalt
- Wandelpad, halfverharding

0 30 60 90 120 Meters

N

Projectleider:	Datum gecontroleerd:	Handtekening projectleider:	Stempel:
Arie den Boef			

Onderhoudsbestek Hygiene

IJsselmonde

Gebied: Oude Maas
Deelgebied: Nieuwe Polder

Behoort bij:	050.62698
Formaat:	A0 XL
Schaal:	1:1.500

Tekenaar:	Datum:	Handtekening:	Tekeningnummer:	Tekening status:
Mirjam Harleman-Bezemer	3-9-2021		15	Definitief

Bron: V:\GIS-Bestanden\Projecten\Beheer\050.62698\050.62698 Uurtenoverzicht, Snippet_Overzichtsplot2020 Hygiene_2020\050.62698_MER.mxd, BG layers: dynamische overlay 2022, DBK.mxd

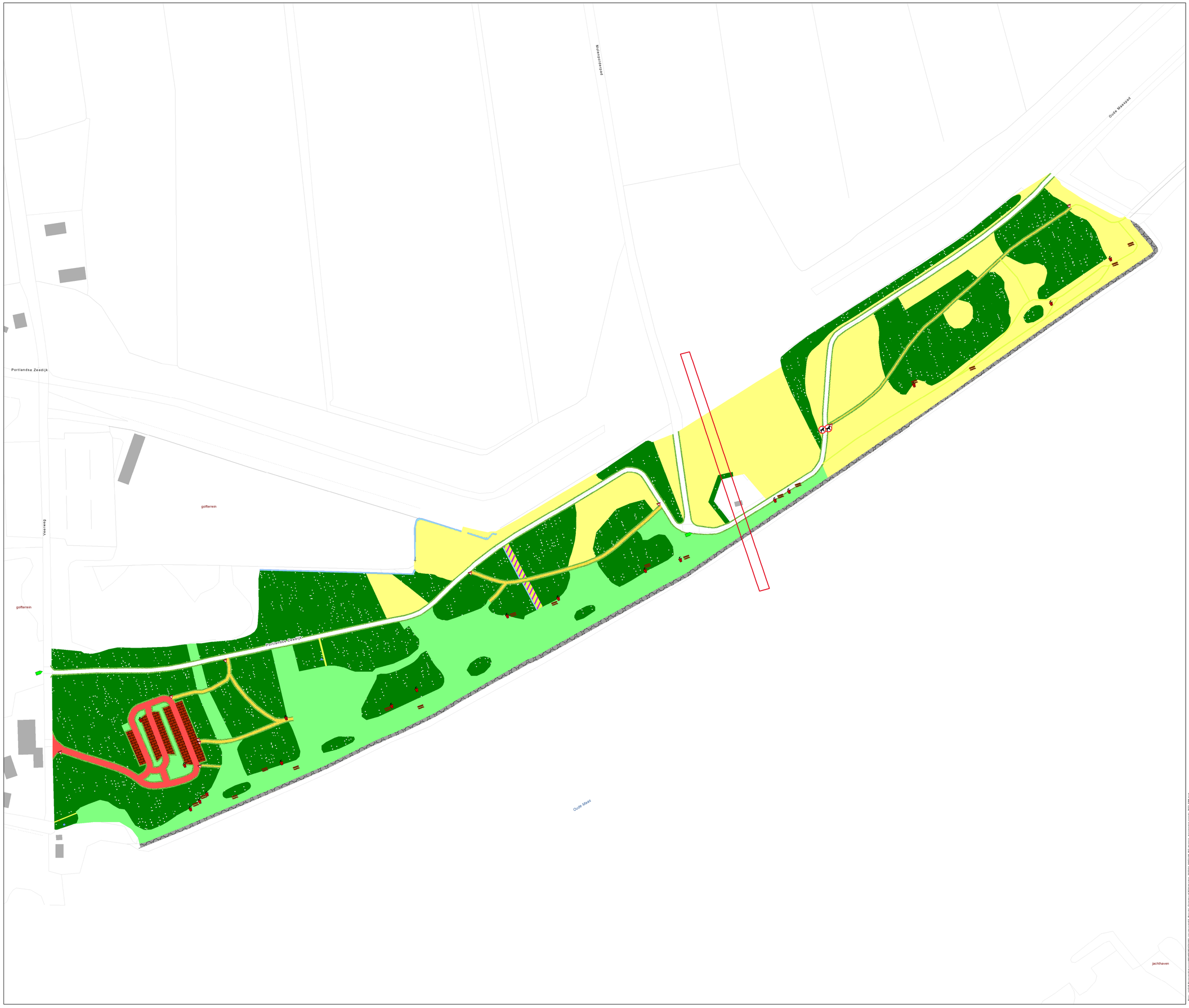

Legenda

Puntelementen
- Put (-deksel)
- Bank
- Afvalbak, intensief
- Terreinbebording
- Interne bewegwijzering
- Verkeersbebording
- Geleiding

Lijnelementen
- Toegangshek

Bijzonderheden algemeen
- Globale ligging leidingstraat

Vlakelementen
- Bos en beplanting
- Berm
- Schouwstrook
- Natuurpad
- Recreatief grasveld
- Bloemrijk grasland
- Overige watergang
- Steenbestorting
- Autoweg, asfalt
- Wandelpad, halfverharding
- Parkeerplaats, elementverharding

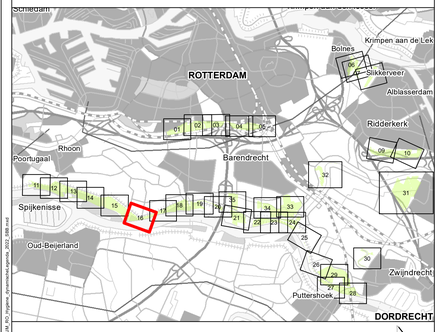

0 25 50 75 100 Meters

N

Projectleider:	Datum gecontroleerd:	Handtekening projectleider:	Stempel:
Arie den Boef			

Onderhoudsbestek Hygiene

IJsselmonde

Gebied: Oude Maas
Deelgebied: Hoge Veld

Behoort bij:	050.62698
Formaat:	A0 XL
Schaal:	1:1.000

Tekenaar:	Datum:	Handtekening:	Tekeningnummer:	Tekening status:
Mirjam Harleman-Bezemer	3-9-2021		16	Definitief

Bron: V:\GIS\Basisadministraties\HGB\HGB\Delta_Uitwisselen\IJsselmonde\Hoge_Zoetermeer\DGN\Hoge_IJSSELMONDE_NO_Digitaal_Inpmmerke_agenda_2021_088.dwg

Legenda

Puntelementen
- Terreinbebording

Lijnelementen
- Toegangshek

Vlakelementen
- Berm
- Recreatief grasveld
- Ruigte
- Moeras en rietland
- Wandelpad, halfverharding

Topografie
- Ruigte
- Watergang
- Wegen en paden
- Water

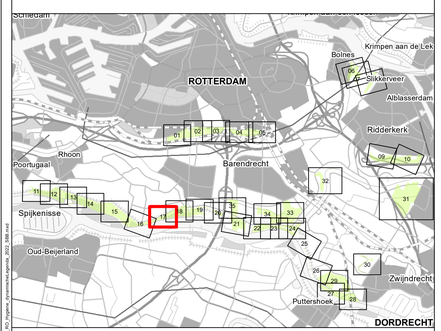

0 25 50 75 100 Meters

N

Projectleider:	Datum gecontroleerd:	Handtekening projectleider:	Stempel:
Arie den Boef			

Onderhoudsbestek Hygiene

IJsselmonde

Gebied: Oude Maas

Deelgebied: Carnisse Grienden

Behoort tot:	050.62698
Formaat:	A0 XL
Schaal:	1:1.000

Tekenaar:	Datum:	Handtekening:	Tekeningnummer:	Tekening status:
Mirjam Harleman-Bezemer	3-9-2021		17	Definitief

Bron: F:\GIS\Beheerdatamapping\BEELD\EVA\01 Uitwisselbestanden\Tijdelijk - Onderhoud\2021\Hygiene_2020\01 MXD\06 AO Hygiene aanmaakmap groene_2020_006.mxd

Legenda

Puntelementen
- Bank
- Picknickset
- Afvalbak, intensief
- Informatiekast
- Terreinbebording
- Interne bewegwijzering
- Routepaal, overig
- Verkeersbebording
- Geleiding

Lijnelementen
- Toegangshek
- Observatiescherm

Vlakelementen
- Bos en beplanting
- Berm
- Recreatief grasveld
- Moeras en rietland
- Autoweg, asfalt
- Wandelpad, asfalt
- Wandelpad, halfverharding
- Parkeerplaats, asfalt
- Steiger of vlonder
- Topografie

Topografie
- Recreatief grasveld
- Ruigte
- Moeras en rietland
- Watergang
- Recreatiewater
- Waterriet
- Bos en beplanting
- Wegen en paden
- Water

0 25 50 75 100 Meters

N

Projectleider:	Datum gecontroleerd:	Handtekening projectleider:	Stempel:
Arie den Boef			

Onderhoudsbestek Hygiene

IJsselmonde

Gebied: Oude Maas

Deelgebied: Carnisse Grienden

Behoort tot:	050.62698
Formaat:	A0 XL
Schaal:	1:1.000

Tekenaar:	Datum:	Handtekening:	Tekeningnummer:	Tekening status:
Mirjam Harleman-Bezemer	3-9-2021		18	Definitief

Bron: F:\GIS\Beheerkaarten\HERE\EUCH\Oude_Maas\Oude_Maas.gpkg - Overlevel\EUCH\Grenen_2020\01_MXD\18_Grenen_overzichtskaart_groene_2020_DEB.mxd

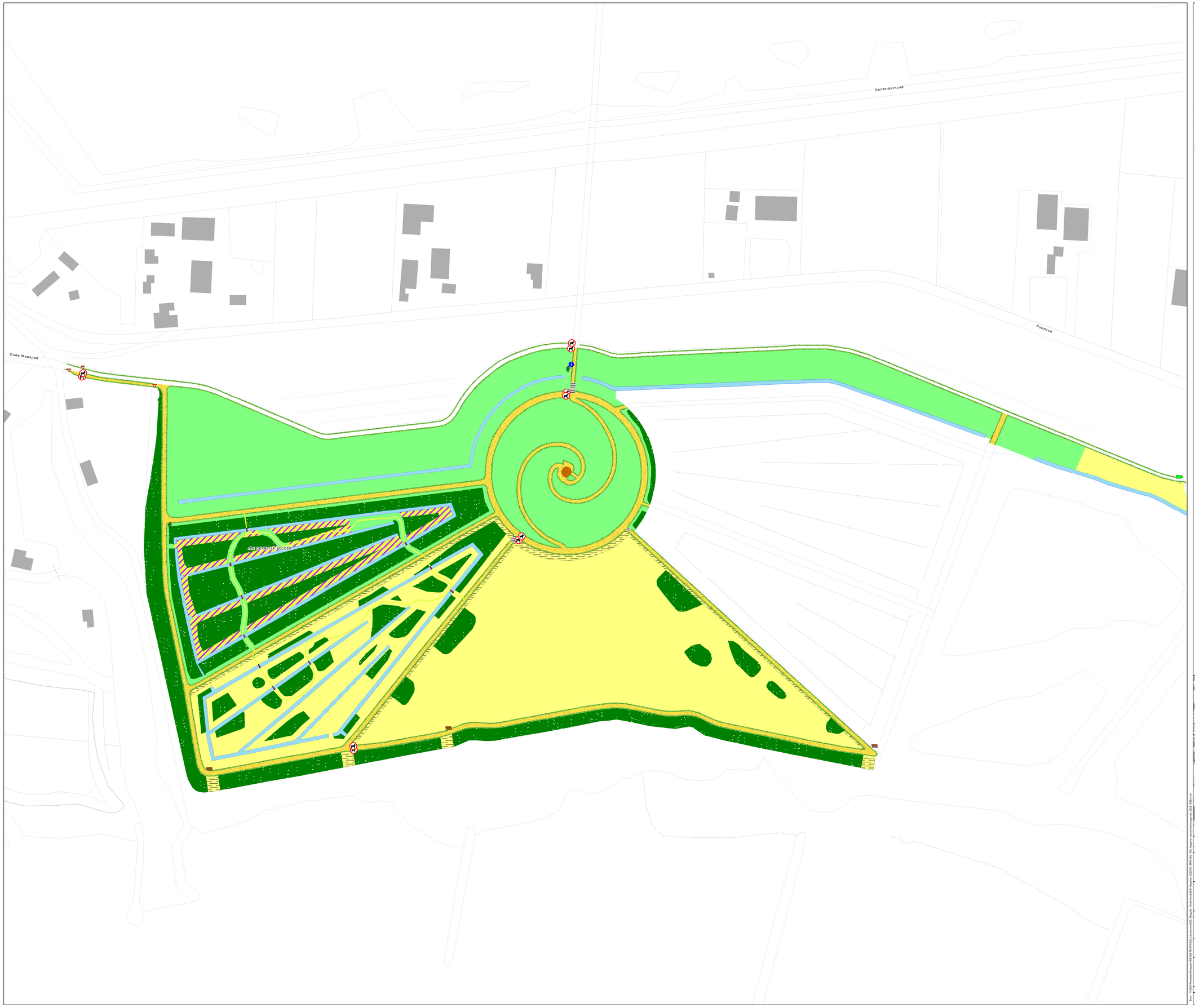

Legenda

Puntelementen
- Bank
- Afvalbak, extensief
- Informatiekast
- Terreinbebording
- Interne bewegwijzering
- Verkeersbebording

Lijnelementen
- Afzetting, horizontaal
- Stalling

Talud
- Talud steiler dan 1:3

Vlakelementen
- Bos en beplanting
- Berm
- Schouwstrook
- Natuurpad
- Recreatief grasveld
- Bloemrijk grasland
- Overige watergang
- Wandelpad, halfverharding
- Plein, halfverharding
- Brug
- Trap

0 25 50 75 100 Meters

N

Projectleider:	Datum gecontroleerd:	Handtekening projectleider:	Stempel:
Arie den Boef			

Onderhoudsbestek Hygiene

IJsselmonde

Gebied: Oude Maas

Deelgebied: Jan Gerritsepolder

Behoort bij:	050.62698
Formaat:	A0 XL
Schaal:	1:1.000

Teekenaar:	Datum:	Handtekening:	Teekeningnummer:	Teekening status:
Mirjam Harleman-Bezemer	3-9-2021		19	Definitief

Bron: VOLDIenstverlening©HHR BAGAGIS (Autonoomd), Regder Zomerhoud2021(Hybride 2020)/ JANSAN BV) [Hybrid_AerialMap_Ortho_2020_UBI.mxd

Legenda

Puntelementen
- Put (-deksel)
- Terreinbebording
- Interne bewegwijzering
- Verkeersbebording

Lijnelementen
- Afzetting, horizontaal
- Stalling

Vlakelementen
- Bos en beplanting
- Berm
- Schouwstrook
- Recreatief grasveld
- Bloemrijk grasland
- Overige watergang
- Wandelpad, halfverharding

0 25 50 75 100 Meters

N

Projectleider:	Datum gecontroleerd:	Handtekening projectleider:	Stempel:
Arie den Boef			

Onderhoudsbestek Hygiene

IJsselmonde

Gebied: Oude Maas

Deelgebied: Jan Gerritsepolder

Bestoort bij:	050.62698
Formaat:	A0 XL
Schaal:	1:1.000

Tekenaar:	Datum:	Handtekening:	Tekeningnummer:	Tekening status:
Mirjam Harleman-Bezemer	3-9-2021		20	Definitief

Bron: - V:\GIS-Bestanden\Projecten\Beheer\BEHEERSPLAN\Jsselmonde\02_Ontwerp_Zomerhout\2021\Ontwerp_2020\01_MXD\14_RO_Ontwerp_Jsselmonde-Ontwerp_2021_DEF.mxd

Legenda

Puntelementen
- Put (-deksel)
- Trimtoestel
- Bank
- Afvalbak, intensief
- Afvalbak, extensief
- Terreinbebording
- Interne bewegwijzering
- Verkeersbebording
- Geleiding
- Sierelement

Lijnelementen
- Afzetting, horizontaal
- Geleiding
- Stalling
- Afrastering
- Toegangshek

Talud
- Talud steiler dan 1:3

Vlakelementen
- Bos en beplanting
- Sierbeplanting
- Berm
- Schouwstrook
- Natuurpad
- Recreatief grasveld
- Bloemrijk grasland
- Ruigte
- Moeras en rietland
- Overige watergang
- Steenbestorting
- Autoweg, asfalt
- Autoweg, elementverharding
- Fietspad, asfalt
- Wandelpad, elementverharding
- Wandelpad, halfverharding
- Plein, asfalt
- Plein, halfverharding
- Parkeerplaats, asfalt
- Parkeerplaats, halfverharding
- Trap

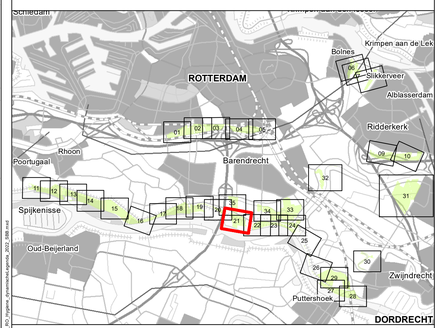

0 25 50 75 100 Meters

N

Projectleider:	Datum gecontroleerd:	Handtekening projectleider:	Stempel:
Arie den Boef			

Onderhoudsbestek Hygiene

IJsselmonde

Gebied: Oude Maas

Deelgebied: Vredepolder

Behoort bij:	050.62698
Formaat:	A0 XL
Schaal:	1:1.000

Tekenaar:	Datum:	Handtekening:	Teleningnummer:	Tekening status:
Mirjam Harleman-Bezemer	3-9-2021		21	Definitief

Bron: F:\GIS\Bestanden\Projecten\HEE\BESTAND\IJsselmonde\Hygiene_Onderhoud\2021\Hygiene_IJ050\IJ_MEUWE_KLT\Hygiene_Agrarische\Hygiene_IJ05_V08.mxd

Legenda

Puntelementen
- Straatkolk
- Put (-deksel)
- Speeltoestel, klein
- Speeltoestel, groot
- Speeltoestel, middel
- Bank
- Picknickset
- Barbecue
- Afvalbak, intensief
- Mobiel toilet
- Informatiekast
- Terreinbebording
- Interne bewegwijzering
- Verkeersbebording
- Geleiding
- Sierelement

Lijnelementen
- Stalling
- Afrastering
- Toegangshek

Talud
- Talud steiler dan 1:3

Vlakelementen
- Bos en beplanting
- Sierbeplanting
- Berm
- Berm, intensief
- Schouwstrook
- Natuurpad
- Speel- en ligweide
- Recreatief grasveld
- Weiland, recreatief medegebruik
- Bloemrijk grasland
- Overige watergang
- Steenbestorting
- Autoweg, asfalt
- Autoweg, elementverharding
- Fietspad, asfalt
- Wandelpad, halfverharding
- Plein, elementverharding
- Plein, halfverharding
- Parkeerplaats, asfalt
- Parkeerplaats, elementverharding
- Steiger of vlonder
- Stenen toiletgebouw
- Valondergrond speeltoestel zand

Topografie
- Ruigte

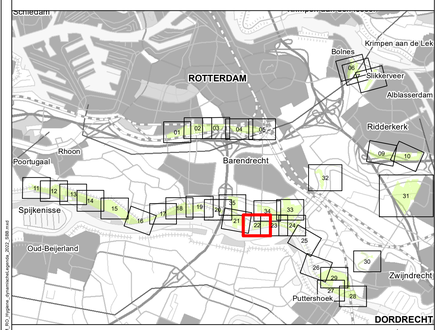

0 25 50 75 100 Meters

N

Projectleider:	Datum gecontroleerd:	Handtekening projectleider:	Stempel:
Arie den Boef			

Onderhoudsbestek Hygiene

IJsselmonde

Gebied: Oude Maas

Deelgebied: Spuiveld/Ziedewijdseland

Behoort tot:	050.62698
Formaat:	A0 XL
Schaal:	1:1.000

Tekenaar:	Datum:	Handtekening:	Tekeningnummer:	Tekening status:
Mirjam Harleman-Bezemer	3-9-2021		22	Definitief

Bron: F:\GIS\Bestanden\Projecten\REBUD\IHSL\Onderhoudsbestek Hygiene - Oude Maas\2021\Hygiene_050062698_MKH_NL\Hygiene_aanmaakmap_v_2021_088.mxd

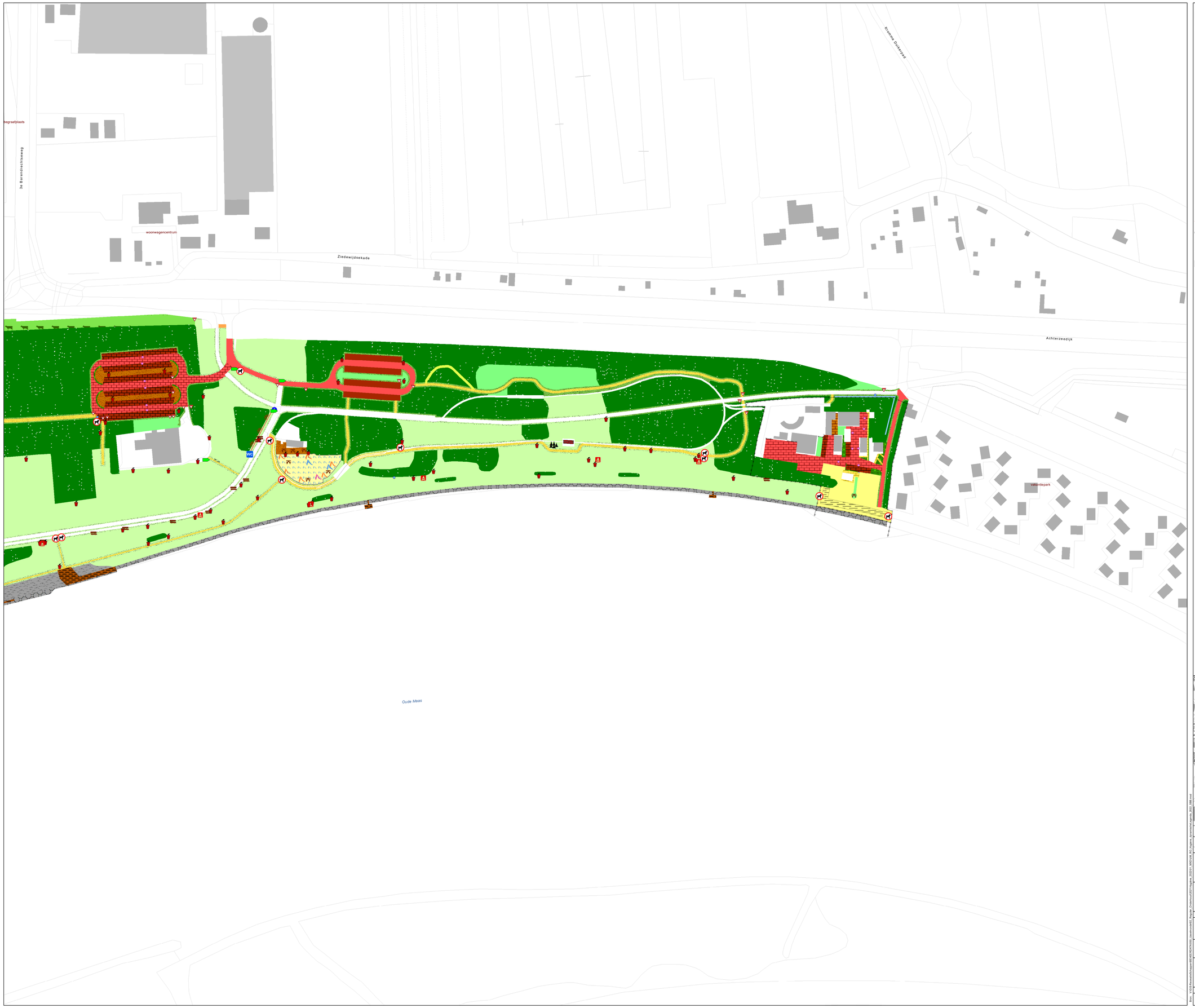

Legenda

Puntelementen
- Straatkolk
- Put (-deksel)
- Speeltoestel, klein
- Speeltoestel, groot
- Speeltoestel, middel
- Bank
- Picknickset
- Barbecue
- Afvalbak, intensief
- Mobiel toilet
- Informatiekast
- Terreinbebording
- Interne bewegwijzering
- Verkeersbebording
- Geleiding
- Sierelement

Lijnelementen
- Stalling
- Afrastering
- Toegangshek

Talud
- Talud steiler dan 1:3

Vlakelementen
- Bos en beplanting
- Sierbeplanting
- Berm
- Berm, intensief
- Natuurpad
- Speel- en ligweide
- Recreatief grasveld
- Weiland, recreatief medegebruik
- Bloemrijk grasland
- Overige watergang
- Steenbestorting
- Autoweg, asfalt
- Autoweg, elementverharding
- Fietspad, asfalt
- Wandelpad, elementverharding
- Wandelpad, halfverharding
- Plein, elementverharding
- Plein, halfverharding
- Parkeerplaats, asfalt
- Parkeerplaats, elementverharding
- Brug
- Steiger of vlonder
- Trap
- Valondergrond speeltoestel zand

Topografie
- Ruigte

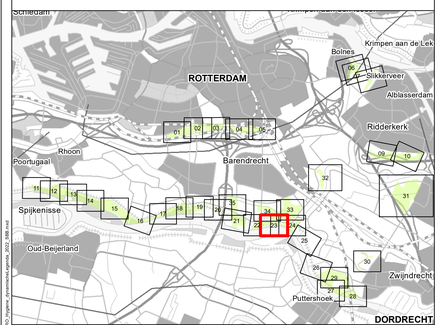

0 25 50 75 100 Meters

N

Projectleider:	Datum gezonkideerd:	Handtekening projectleider:	Stempel:
Arie den Boef			

Onderhoudsbestek Hygiene

IJsselmonde

Gebied: Oude Maas

Deelgebied: Spuiveld/Ziedewijdseland

Behoort bij:	050.62698
Formaat:	A0 XL
Schaal:	1:1.000

Tekenaar:	Datum:	Handtekening:	Tekeningnummer:	Tekening status:
Mirjam Harleman-Bezemer	3-9-2021		23	Definitief

Bron: V:\GIS\Bestekken\opmaat\HEF\BEST\OUD_IJsselmonde\03 Regelen_Onderhoud\03\Grafiek_IJsselmonde\OUD_IJsselmonde_Hygiene_2022_V08.mxd

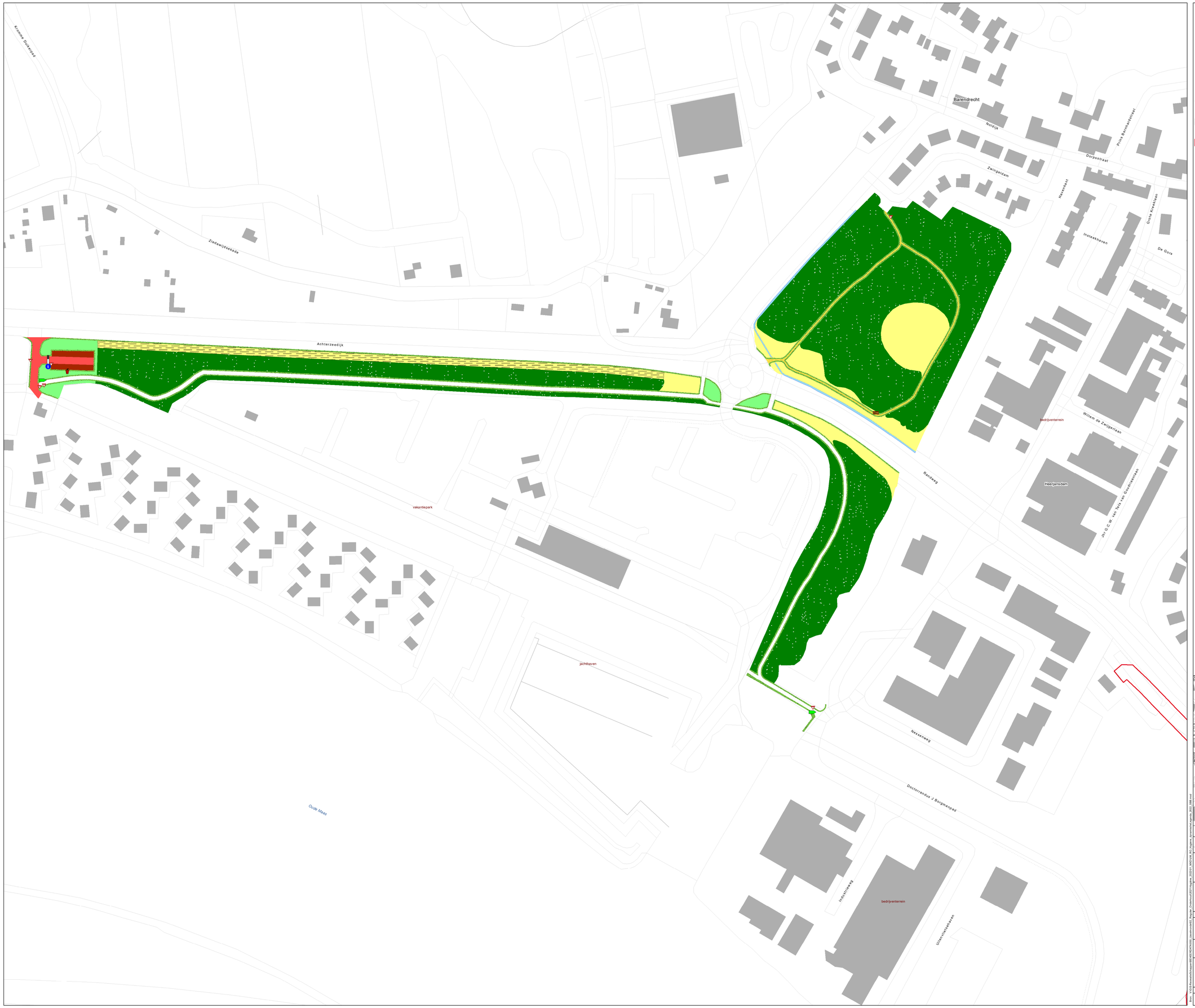

Legenda

Puntelementen
- Bank
- Afvalbak, intensief
- Informatiekast
- Interne bewegwijzering
- Verkeersbebording

Lijnelementen
- Geleiding

Talud
- Talud steiler dan 1:3

Bijzonderheden algemeen
- Globale ligging leidingstraat

Vlakelementen
- Bos en beplanting
- Berm
- Recreatief grasveld
- Bloemrijk grasland
- Overige watergang
- Autoweg, asfalt
- Wandelpad, halfverharding
- Parkeerplaats, asfalt

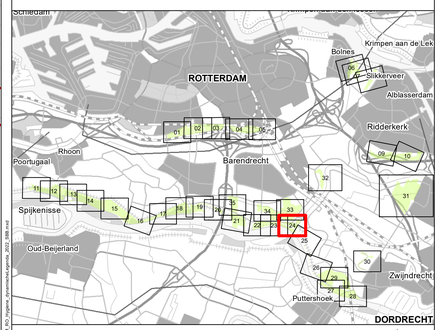

0 25 50 75 100 Meters

N

Projectleider:	Datum gecontroleerd:	Handtekening projectleider:	Stempel:
Arie den Boef			

Onderhoudsbestek Hygiene

IJsselmonde

Gebied: Oude Maas

Deelgebied: Kleine Veld

Behoort bij:	050.62698
Formaat:	A0 XL
Schaal:	1:1.000

Tekenaar:	Datum:	Handtekening:	Tekeningnummer:	Tekening status:
Mirjam Harleman-Bezemer	3-9-2021		24	Definitief

Bestand: C:\GIS\Bestekhygiene\BESTEK\OTA50_Lekenwaardt_Hygiene_Oudemaas\2021\Hygiene_2020\01_MXD\24_A0_Hygiene_oudemaas\hygiene_2020_024b.mxd

Legenda

Puntelementen
- Bank
- Picknickset
- Afvalbak, intensief
- Verkeersbebording

Vlakelementen
- Berm
- Recreatief grasveld
- Trap

Bijzonderheden algemeen
- Globale ligging leidingstraat

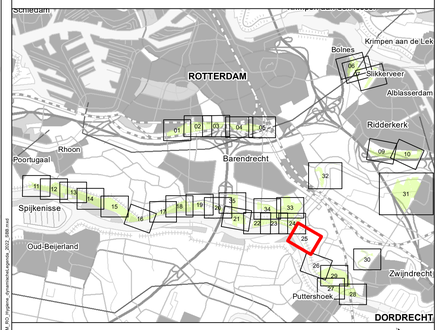

0 25 50 75 100 Meters

N

Projectleider:	Datum gecontroleerd:	Handtekening projectleider:	Stempel:
Arie den Boef			

Onderhoudsbestek Hygiene

IJsselmonde

Gebied: Oude Maas

Deelgebied: Borgmanpad / Fietspad 58

Behoort bij:	050.62698
Formaat:	A0 XL
Schaal:	1:1.000

Tekenaar:	Datum:	Handtekening:	Tekeningnummer:	Tekening status:
Mirjam Harleman-Bezemer	3-9-2021		25	Definitief

Bron: V:\GIS\Basisadministratie\Gebied\Gebiedsindeling\Gebiedsindeling.mxd, Scriptgb_Oude_Maas_2020.mxp, 2020-01, MUN,NA, RO, Ingenie, dynamische legenda, 2021, DBK.mxd

Legenda

Puntelementen
- Bank
- Picknickset
- Afvalbak, intensief

Vlakelementen
- Berm
- Recreatief grasveld
- Trap

Bijzonderheden algemeen
- Globale ligging leidingstraat

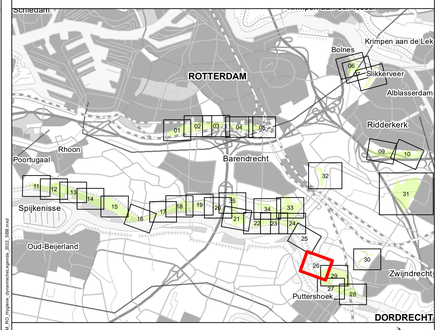

0 30 60 90 120 Meters

N

Projectleider:	Datum gecontroleerd:	Handtekening projectleider:	Stempel:
Arie den Boef			

Onderhoudsbestek Hygiene

IJsselmonde

Gebied: Oude Maas

Deelgebied: Borgmanpad / Fietspad 58

Bemoort bij:	050.62698
Formaat:	A0 XL
Schaal:	1:1.500

Tekenaar:	Datum:	Handtekening:	Tekeningnummer:	Tekening status:
Mirjam Harleman-Bezemer	3-9-2021		26	Definitief

Bron: - KGO-Basemap(kdv/wms/gebied:EDAS4300) Uurwerkwerkzaamheden_Toegang_Puttershoek2021(shape,2020v1,WGS84, RD-Tijgers, dynamische legenda, 2021-3-9).mxd

Legenda

Puntelementen
- Straatkolk
- Put (-deksel)
- Speeltoestel, klein
- Speeltoestel, middel
- Bank
- Afvalbak, intensief
- Afvalbak, extensief
- Informatiekast
- Terreinbebording
- Interne bewegwijzering
- Verkeersbebording
- Geleiding

Lijnelementen
- Speelaanleiding
- Afzetting, horizontaal
- Verkeersbebording
- Geleiding
- Stalling
- Afrastering

Talud
- Talud steiler dan 1:3

Vlakelementen
- Bos en beplanting
- Berm
- Berm, intensief
- Natuurpad
- Speel- en ligweide
- Recreatief grasveld
- Bloemrijk grasland
- Overige watergang
- Steenbestorting
- Autoweg, asfalt
- Fietspad, asfalt
- Wandelpad, elementverharding
- Wandelpad, halfverharding
- Plein, elementverharding
- Plein, halfverharding
- Parkeerplaats, elementverharding
- Stenen toiletgebouw
- Trap

Topografie
- Natuurpad
- Recreatief grasveld
- Ruigte
- Bos en beplanting
- Wegen en paden

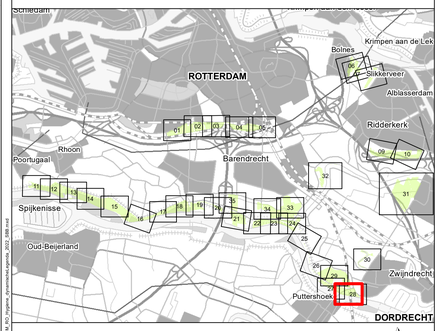

0 25 50 75 100 Meters

N

Projectleider:	Datum gecontroleerd:	Handtekening projectleider:	Stempel:
Arie den Boef			

Onderhoudsbestek Hygiene

IJsselmonde

Gebied: Oude Maas

Deelgebied: Veerplaat

Bestekno: 050.62698

Formaat: A0 XL

Schaal: 1:1.000

Tekenaar:	Datum:	Handtekening:	Tekeningnummer:	Tekening status:
Mirjam Harleman-Bezemer	3-9-2021		28	Definitief

Bron: - VGI-Basisregistratie Grootschalige Topografie (BGT) - Uitgeverij Zoomlevel 2021 Hygiene, 2020GA, ARCHLINE, RD, Topgis, dynamische legende, 2021, DB, mvd

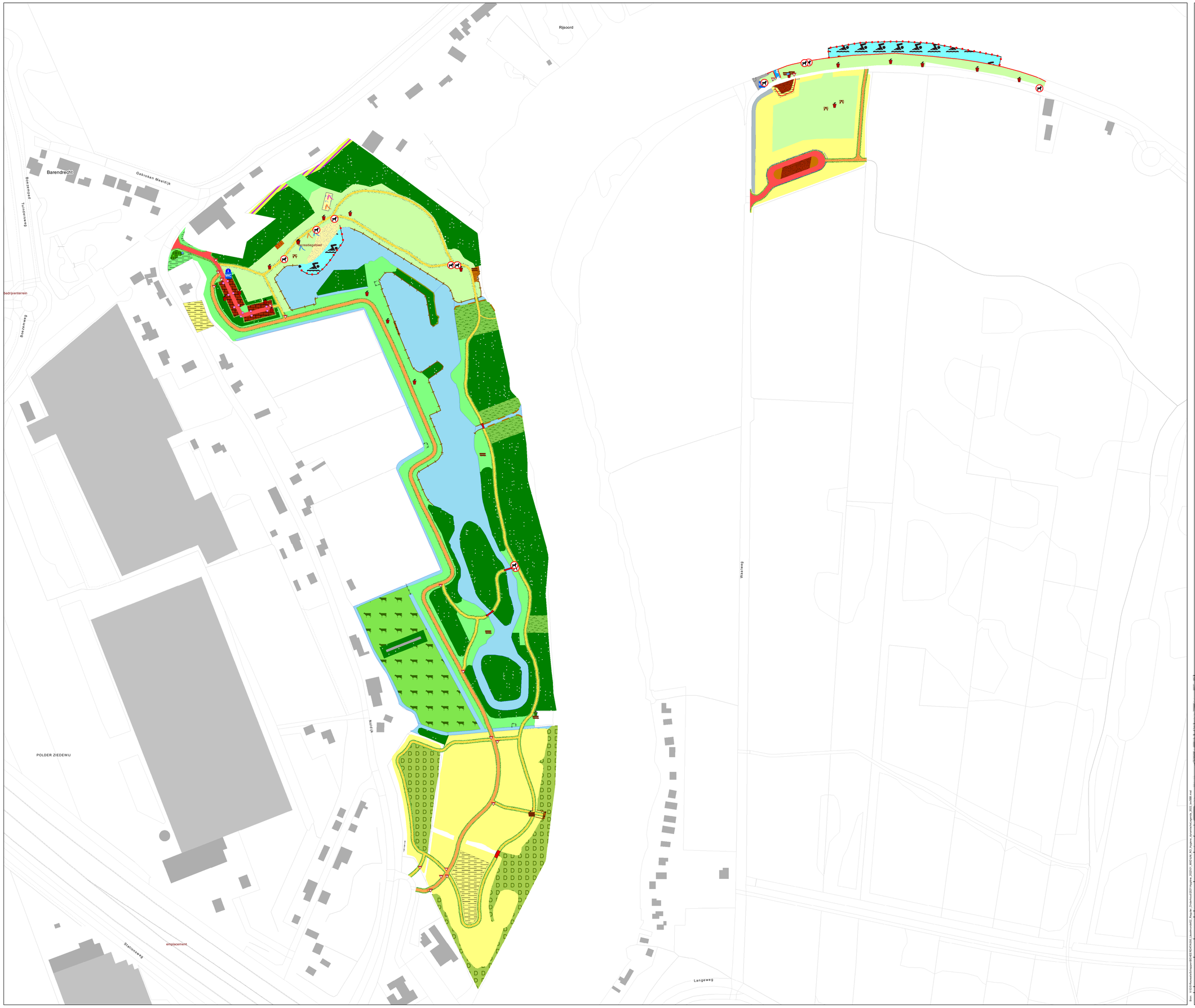

Legenda

Puntelementen

- Straatkolk
- Put (-deksel)
- Speeltoestel, klein
- Speeltoestel, groot
- Speeltoestel, middel
- Bank
- Picknickset
- Afvalbak, intensief
- Afvalbak, extensief
- Mobiel toilet
- Informatiekast
- Terreinbebording
- Verkeersbebording
- Geleiding

Lijnelementen

- Houten beschoeiing
- Damwand
- Afzetting, horizontaal
- Stalling
- Afrastering
- Ballenlijn
- Aanvullende oeverbescherming

Talud

- Talud steiler dan 1:3

Vlakelementen

- Bos en beplanting
- Sierbeplanting
- Berm
- Berm, intensief
- Schouwstrook
- Speel- en ligweide
- Recreatief grasveld
- Weiland, recreatief medegebruik
- Bloemrijk grasland
- Ruigte
- Moeras en rietland
- Overige watergang
- Zwemwater
- Natuurlijke oever
- Steenbestorting
- Strand
- Autoweg, asfalt
- Fietspad, asfalt
- Fietspad, halfverharding
- Wandelpad, halfverharding
- Plein, asfalt
- Plein, halfverharding
- Parkeerplaats, elementverharding
- Parkeerplaats, halfverharding
- Brug
- Steiger of vlonder
- Trap
- Botenhelling
- Valondergrond speeltoestel zand

Topografie

- Moeras en rietland
- Watergang
- Poelen
- Water

0 30 60 90 120 Meters

N

Projectleider:	Datum gecontroleerd:	Handtekening projectleider:	Stempel:
Arie den Boef			

Onderhoudsbestek Hygiëne

IJsselmonde

Gebied: Waal en Devel

Deelgebied: Weversloek Waalbocht

Bestekcode:	050.62698
Formaat:	A0 XL
Schaal:	1:1.250

Tekenaar:	Datum:	Handtekening:	Tekeningnummer:	Tekening status:
Mirjam Harleman-Bezemer	3-9-2021		32	Definitief

Bron: U:\GIS-Bestanden\Projecten\BESTEKKEN\IGS_Beerkwerk\01_Begeer_Oostenhoek\2021\Hygiene_2020\01_MXD\A0_XL\Hygiene_groenbeheer_gebied_2021_v1a\B8.mxd

POLDER DE HOOGE NESSE

Doctoranda J. Borgmanpad

Lindtkebandendijk

Lindtkedijk

Lindtkebandendijk

Geerweg

bedrijventerrein

zuiveringsinstallatie

Buitenland

Drs. J. Borgmanpad

Veerweg

Fietspad 68

Oude Maas

bedrijventerrein

Legenda

Lijnelementen

- Speelaanleiding
- Stalling
- Afrastering
- Toegangshek
- Aanvullende faunavoorziening

Vlakelementen

- Schouwstrook
- Valondergrond speeltoestel zand

Topografie

- Struweel
- Natuurpad
- Recreatief grasveld
- Weiland
- Ruigte
- Moeras en rietland
- Watergang
- Aanvullende faunavoorziening
- Bos en beplanting
- Wegen en paden
- Water

0 30 60 90 120 Meters

N

Projectleider:	Datum gecontroleerd:	Handtekening projectleider:	Stempel:
Arie den Boef			

Onderhoudsbestek Hygiene

IJsselmonde

Gebied: Oude Maas

Deelgebied: De Hooge Nesse

Behoort bij: 050.62698

Formaat: A0 XL

Schaal: 1:1.500

Tekenaar:	Datum:	Handtekening:	Tekeningnummer:	Tekening status:
Mirjam Harleman-Bezemer	3-9-2021		29	Definitief

Bron: F:\GIS\Beheerplannen\HEEMSKERK_Uitwisselbl_Ingrid_Zoetermeer\2021\Ingrid_20200_MNOM_Ab_Hyme_aanwezig-groen_2021_006.mxd

Legenda

Puntelementen
- Bank
- Afvalbak, extensief
- Informatiekast
- Terreinbebording
- Interne bewegwijzering
- Verkeersbebording
- Geleiding

Lijnelementen
- Afrastering
- Toegangshek
- Observatiescherm

Vlakelementen
- Bos en beplanting
- Berm
- Schouwstrook
- Natuurpad
- Recreatief grasveld
- Bloemrijk grasland
- Moeras en rietland
- Overige watergang
- Natuurlijke oever
- Fietspad, asfalt
- Fietspad, halfverharding
- Wandelpad, halfverharding
- Brug
- Steiger of vlonder

Topografie
- Ruigte
- Moeras en rietland
- Natuurlijke oever

0 25 50 75 100 Meters

N

Projectleider:	Datum gecontroleerd:	Handtekening projectleider:	Stempel:
Arie den Boef			

Onderhoudsbestek Hygiene

IJsselmonde

Gebied: Waal en Devel
Deelgebied: Munnikendevel

Behoort bij:	050.62698
Formaat:	A0 XL
Schaal:	1:1.000

Tekenaar:	Datum:	Handtekening:	Teleningnummer:	Tekening status:
Mirjam Harleman-Bezemer	3-9-2021		30	Definitief

Bron: KVGS/Rasterafdrukopvraag#1482183#0(kaart), Waterschap Delfland(GIS)/Grafiek_2020/01_MRUM_AO_Hygiene_werkmeesterkaarten_2020_30.dwg rev.0

Legenda

Bijzonderheden algemeen

Globale ligging leidingstraat

0 50 100 150 200 Meters

N

Projectleider:	Datum gecontroleerd:	Handtekening projectleider:	Stempel:
Arie den Boef			

Onderhoudsbestek Hygiene

IJsselmonde

Gebied: Sandelingen-ambacht

Deelgebied: Sandelingen-ambacht

Behoort bij:	050.62698
Formaat:	A0 XL
Schaal:	1:2.000

Tekenaar:	Datum:	Handtekening:	Tekeningnummer:	Tekening status:
Mirjam Harleman-Bezemer	3-9-2021		31	Definitief

Bron: VOLDIS©Rotterdam/GEO-INFORMATIE ROTTERDAM (Uitsnijgebied), Digitale Grondkaart©Kadaster, 2020/21 ARCHIS II © Cyclomedia/Kadaster, 2022, DBK-net

Legenda

Puntelementen
- Bank
- Picknickset
- Afvalbak, extensief
- Informatiekast
- Terreinbebording
- Interne bewegwijzering
- Verkeersbebording
- Geleiding
- Klaphek

Lijnelementen
- Houten beschoeiing
- Verkeersbebording
- Geleiding
- Afrastering
- Toegangshek
- Aanvullende faunavoorziening

Talud
- Talud steiler dan 1:3

Vlakelementen
- Bos en beplanting
- Sierbeplanting
- Berm
- Schouwstrook
- Natuurpad
- Recreatief grasveld
- Weiland, recreatief medegebruik
- Bloemrijk grasland
- Moeras en rietland
- Overige watergang
- Natuurlijke oever
- Waterriet
- Autoweg, asfalt
- Fietspad, asfalt
- Wandelpad, elementverharding
- Wandelpad, halfverharding
- Parkeerplaats, halfverharding
- Brug
- Steiger of vlonder
- Trap

Topografie
- Moeras en rietland
- Watergang
- Natuurlijke oever
- Wegen en paden
- Water

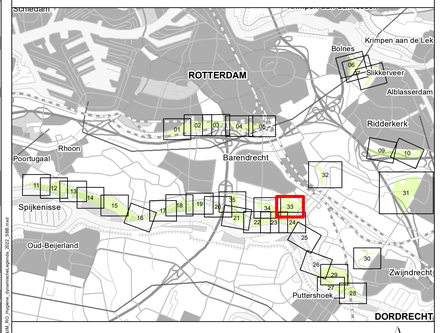

0 30 60 90 120 Meters

N

Projectleider:	Datum gecontroleerd:	Handtekening projectleider:	Stempel:
Arie den Boef			

Onderhoudsbestek Hygiene

IJsselmonde

Gebied: Zuidpolder

Deelgebied: Zuidpolder Oost

Behoort bij:	050.62698
Formaat:	A0 XL
Schaal:	1:1.500

Tekenaar:	Datum:	Handtekening:	Tekeningnummer:	Tekening status:
Mirjam Harleman-Bezemer	3-9-2021		33	Definitief

Bron: V:\GIS-Bestanden\Projecten\IJsselmonde\IJsselmonde_Project_Zuidpolder\2020-09-09_MB\IJM_RD-Topo_Zuidpolder_Oost_2020_v06.mxd

Legenda

Puntelementen

- Straatkolk
- Speeltoestel, klein
- Speeltoestel, middel
- Speelaanleiding
- Bank
- Picknickset
- Afvalbak, intensief
- Afvalbak, extensief
- Informatiekast
- Terreinbebording
- Verkeersbebording
- Geleiding
- Sierelement

Lijnelementen

- Houten beschoeiing
- Damwand
- Speelaanleiding
- Geleiding
- Stalling
- Afrastering
- Toegangshek
- Aanvullende oeverbescherming
- Aanvullende faunavoorziening

Talud

- Talud steiler dan 1:3

Vlakelementen

- Bos en beplanting
- Sierbeplanting
- Berm
- Berm, intensief
- Schouwstrook
- Natuurpad
- Speel- en ligweide
- Recreatief grasveld
- Bloemrijk grasland
- Moeras en rietland
- Overige watergang
- Zwemwater
- Natuurlijke oever
- Waterriet
- Strand
- Autoweg, asfalt
- Autoweg, elementverharding
- Autoweg, halfverharding
- Fietspad, asfalt
- Wandelpad, asfalt
- Wandelpad, halfverharding
- Plein, halfverharding
- Parkeerplaats, asfalt
- Parkeerplaats, elementverharding
- Parkeerplaats, halfverharding
- Brug
- Steiger of vlonder
- Trap
- Hotspot
- Valondergrond speeltoestel zand

Topografie

- Watergang
- Wegen en paden
- Water

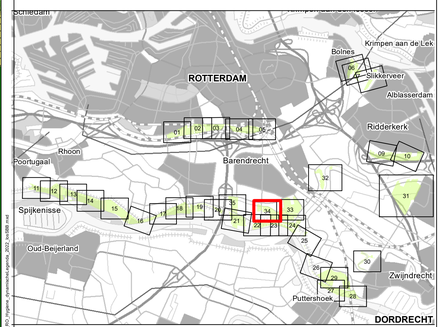

0 25 50 75 100 Meters

N

Projectleider:	Datum gecontroleerd:	Handtekening projectleider:	Stempel:
Arie den Boef			

Onderhoudsbestek Hygiëne

IJsselmonde

Gebied: Zuidpolder

Deelgebied: Zuidpolder Barendbos / Zuidpolder Oost

Behoort bij:	050.62698
Formaat:	A0 XL
Schaal:	1:1.000

Tekenaar:	Datum:	Handtekening:	Tekeningnummer:	Tekening status:
Mirjam Harleman-Bezemer	3-9-2021		34	Definitief

Bron: VOGIS-Rasterdatabestand(HEELNEDERLAND), Uitleenmodel(0), Regelgeo, Zuidwest(0)01(1), Topografie(0), Topo(0), Topo(0), Topo

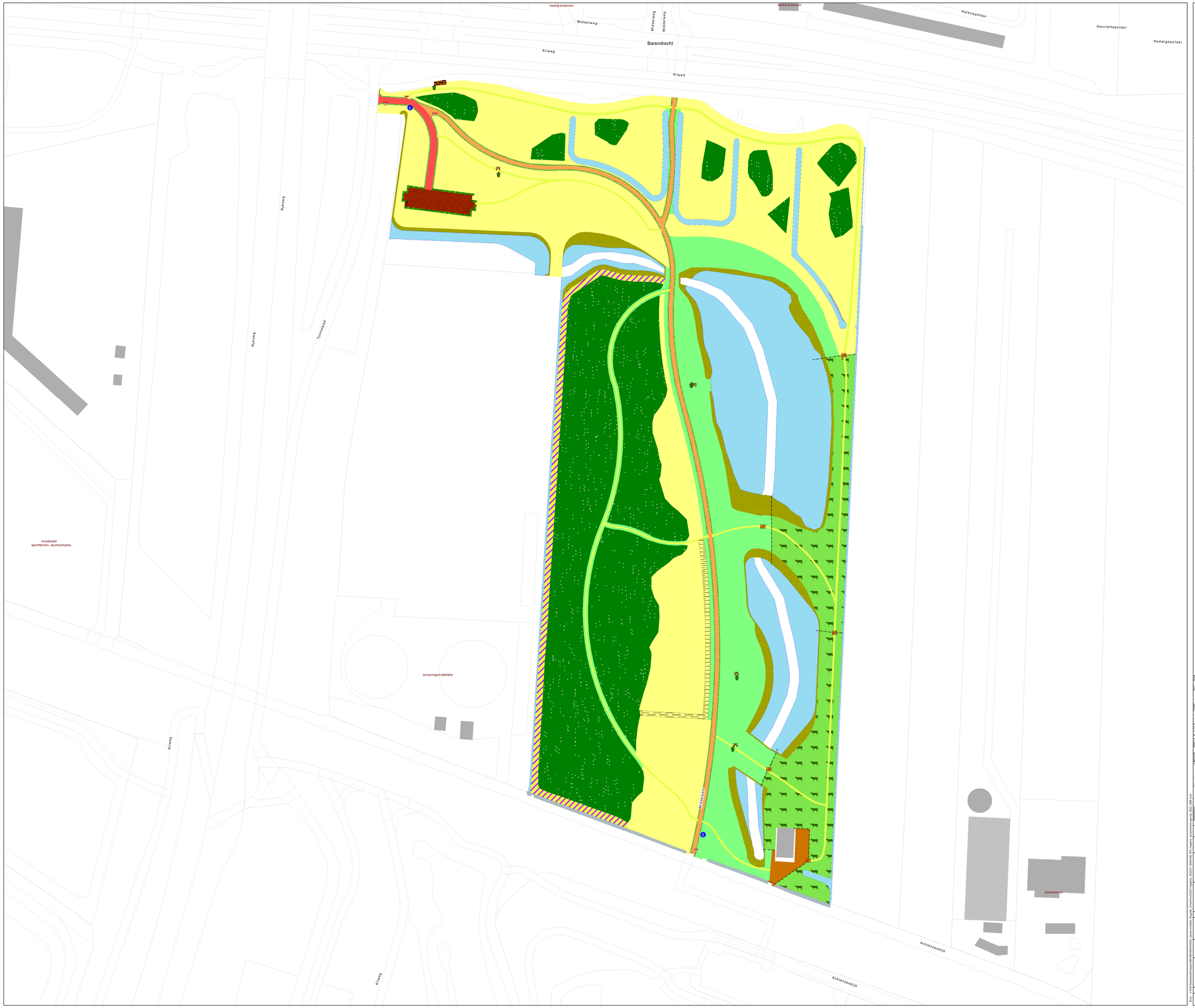

Legenda

Puntelementen
- Picknickset
- Afvalbak, intensief
- Afvalbak, extensief
- Informatiekast
- Verkeersbebording
- Geleiding
- Klaphek

Lijnelementen
- Stalling
- Afrastering
- Toegangshek

Talud
- Talud steiler dan 1:3

Vlakelementen
- Bos en beplanting
- Sierbeplanting
- Berm
- Schouwstrook
- Natuurpad
- Recreatief grasveld
- Weiland, recreatief medegebruik
- Bloemrijk grasland
- Overige watergang
- Natuurlijke oever
- Autoweg, asfalt
- Fietspad, asfalt
- Plein, asfalt
- Parkeerplaats, halfverharding
- Steiger of vlonder

Topografie
- Watergang
- Natuurlijke oever
- Water

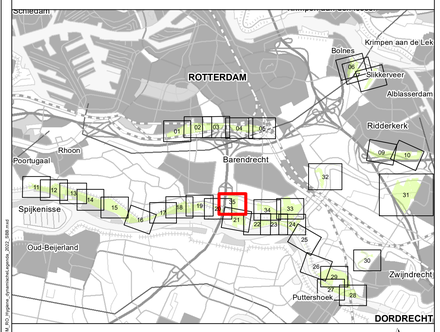

0 25 50 75 100 Meters

N

Projectleider:	Datum gecontroleerd:	Handtekening projectleider:	Stempel:
Arie den Boef			

Onderhoudsbestek Hygiene

IJsselmonde

Gebied: Zuidpolder

Deelgebied: Zuidpolder West

Bestoort bij:	050.62698
Formaat:	A0 XL
Schaal:	1:1.000

Tekenaar:	Datum:	Handtekening:	Tekeningnummer:	Tekening status:
Mirjam Harleman-Bezemer	3-9-2021		35	Definitief

Bron: V:\GIS-Bestanden\Projecten\Pref 6\Kilweg\Uitwerking\02_Ontwerp\Ontwerp_2020\U1_WKO\U1_WKO_Hygiene_Zuidpolder\2021\Hygiene_2020U1_WKO_R0_Hygiene_dynamische legenda_2021_DB.mxd