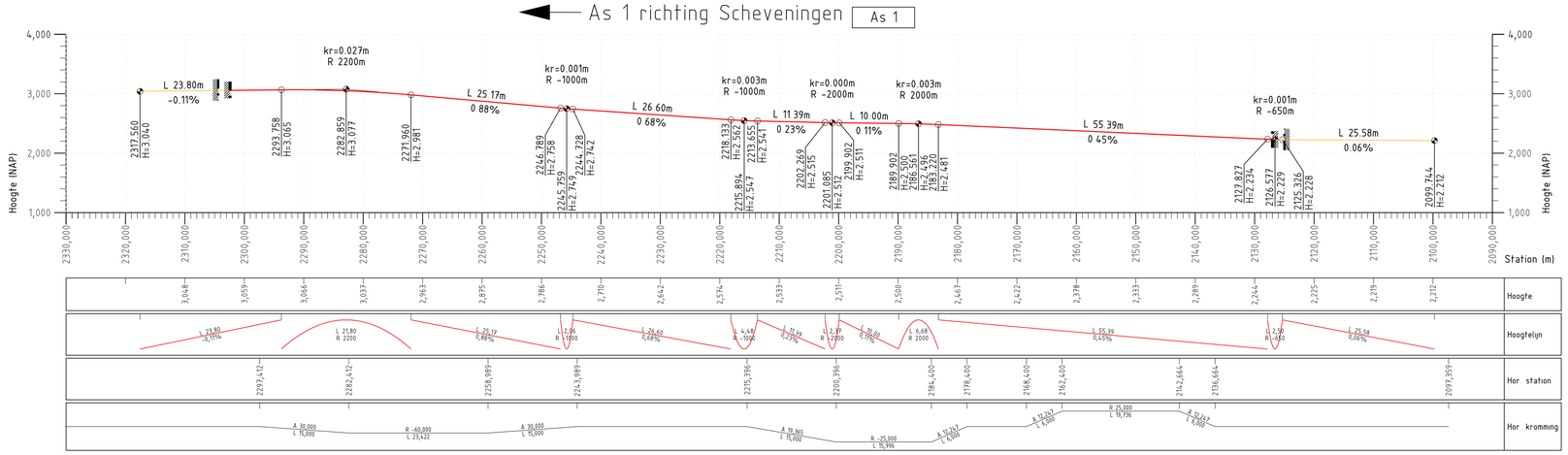

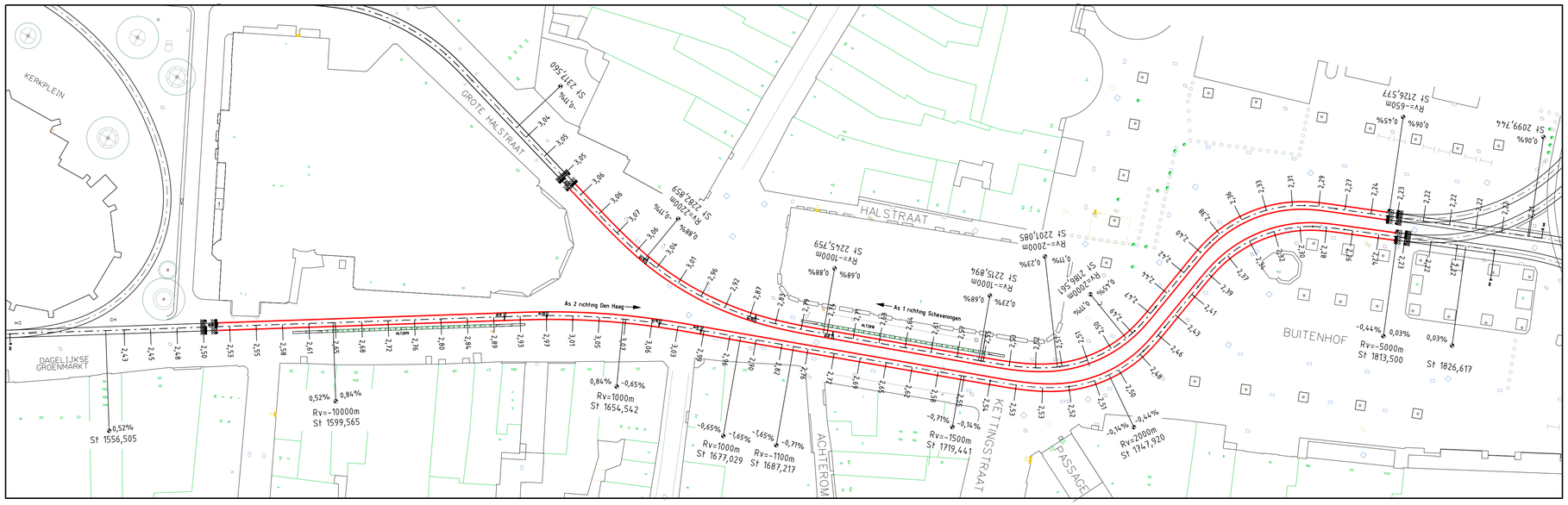

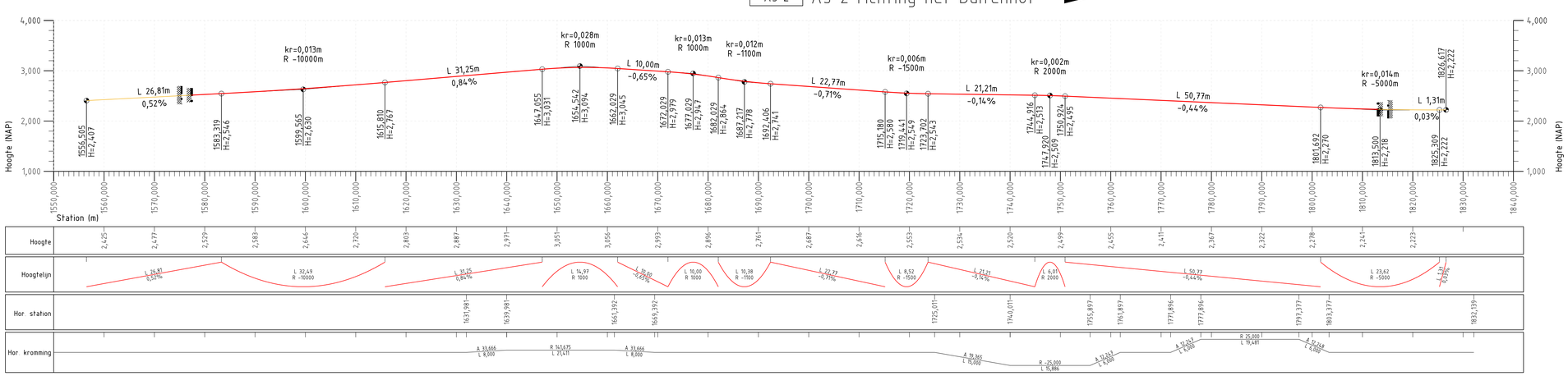

Omschrijving	Doc.nr.	Rev.
Geometrie Horizontaal/Verticaal Ontwerp	RT031182	00
Horizontaal Ontwerp	RT031101	00
Verkeerstekening ondergrond: 95025415-INTHRO-VER-DO-001 29042021	VK031235	00
As 1 volgens LAE 50-1037-000 Lageplan Gravenstraat	RT027582	01
As 2 volgens LAE 50-0873-000 Lageplan Gleisrahmen Kerkplein	RT027582	03

Uitgangspunten ontwerp::
-HTM Ontwerpvoorschrift: Sporen Tram- en Lightrailnetwerk versie 7.1 dd. 8-4-2021
-Geen spoorhoogte wijziging. Vervanging 1:1

Legenda
- As 1 — Asnummer en rijrichting tram
- Sporen bestaand
- Sporen aanbrengen
- Werkgrens sporen

00	Datum 09-06-2021	Eerste uitgave		
Getekend M.J.W. van Beek	Gecontroleerd T.M.J. v/d Kleij	Voor vrijgave J. Langhout	1-9-21	Akkoord J. Lammers 03-09-2021
Projectnummer 500-650	Project NRR2 Lijn 16 fase 2 Z1			

Omschrijving
Sporen: Verticaal Ontwerp
Gravenstraat - Buitenhof
Definitieve Ontwerpfase

HTM Personenvervoer NV
Afdeling Techniek
Postbus 28503
2502 KM Den Haag
Bezoekadres: Centraal Station
Koningin Julianaplein 10

Tekeningnummer RT031286	Formaat A1
Schaal 1:500/1:50	Eenheid m
Besteknr. 2021.752.022	Jaar 2021

Afgedrukt beek5 Afdrukdatum 01-SEP-2021