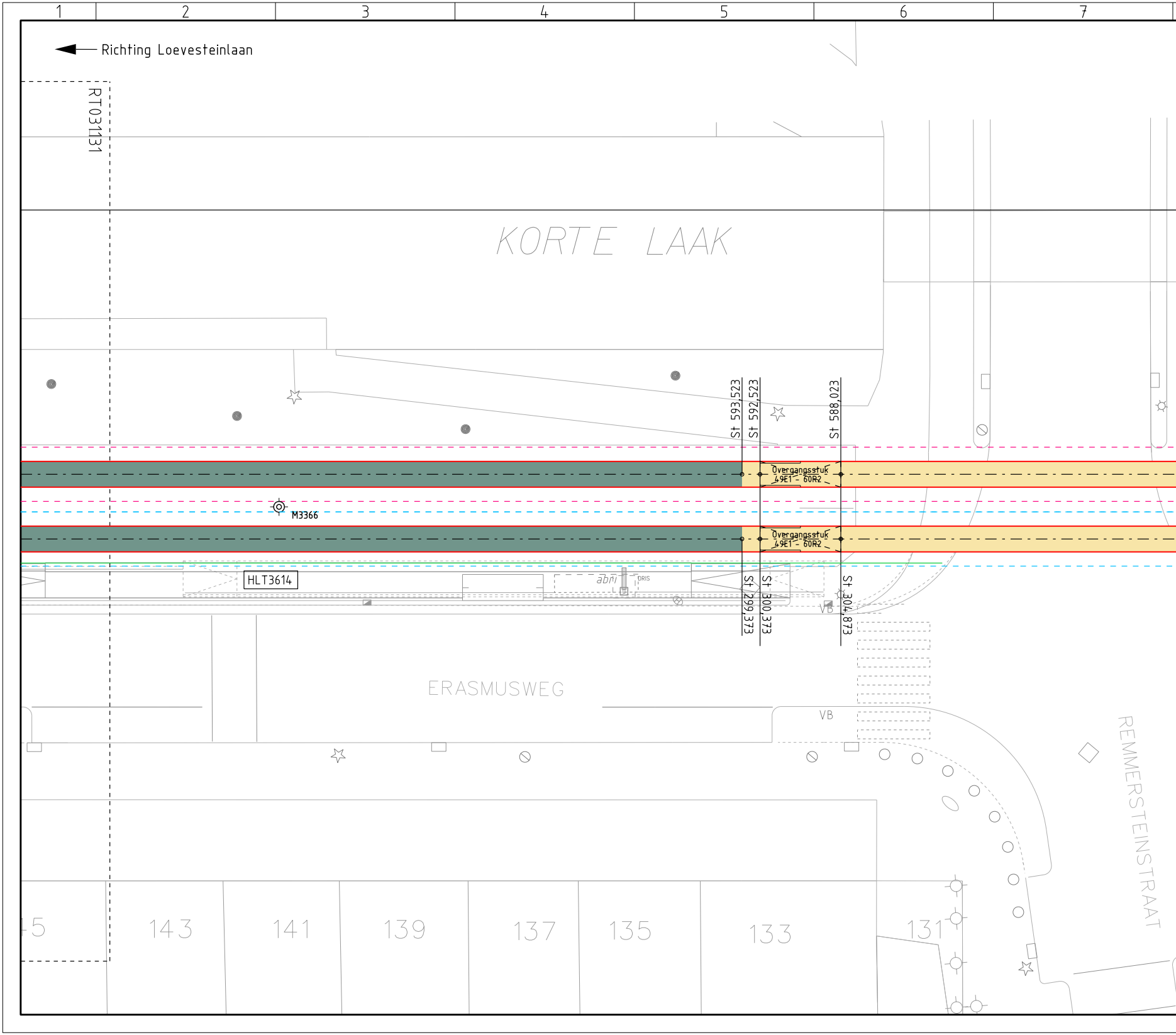
1
2
3
4
5
6
7
Richting Loevesteinlaan
RT031131
KORTE LAAK
St 593,523
St 592,523
St 588,023
Overgangsstuk
49E1 - 60R2
Overgangsstuk
49E1 - 60R2
M3366
HLT3614
abri
DRIS
St 299,373
St 300,373
St 304,873
VB
ERASMUSWEG
VB
REMMERSTEINSTRAAT
45
143
141
139
137
135
133
131

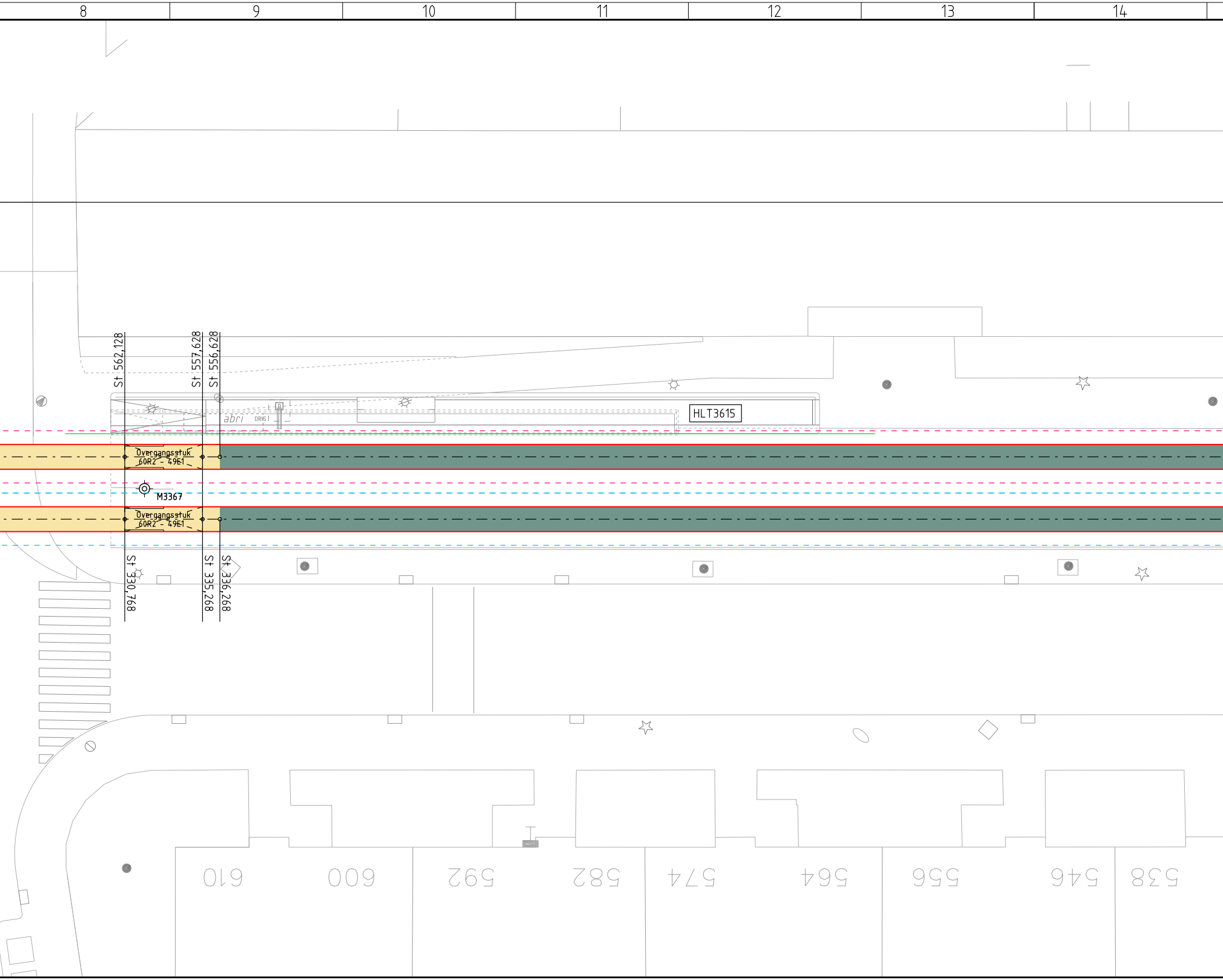
8
9
10
11
12
13
14
St 562,128
St 557,628
St 556,628
abri
DRIS
HLT3615
Overgangsstuk
60R2 - 49E1
M3367
Overgangsstuk
60R2 - 49E1
St 330,768
St 335,268
St 336,268
610
600
592
582
574
564
556
546
538

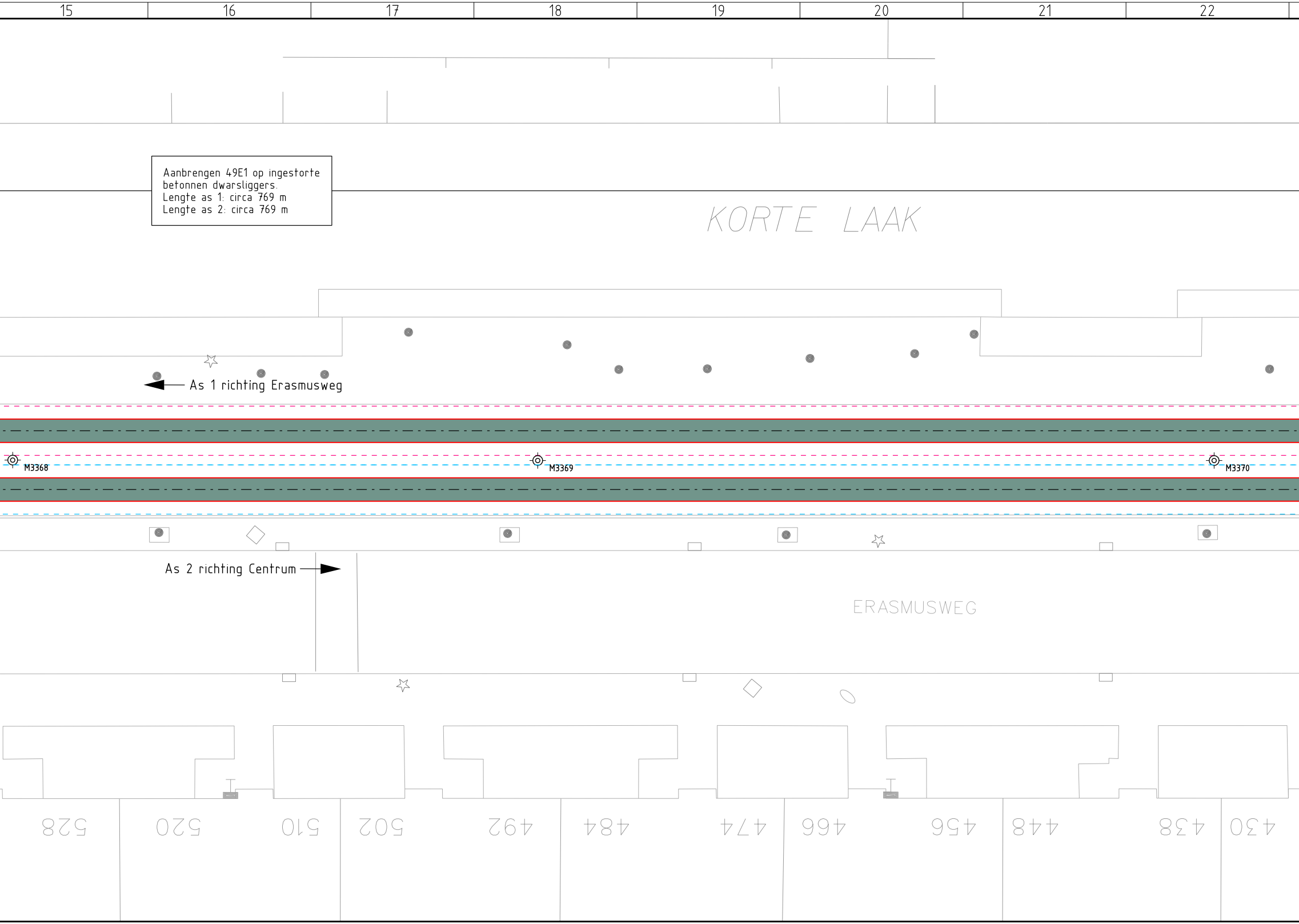

Aanbrengen 49E1 op ingestorte betonnen dwarsliggers.
Lengte as 1: circa 769 m
Lengte as 2: circa 769 m

15
16
17
18
19
20
21
22
KORTE LAAK
As 1 richting Erasmusweg
M3368
M3369
M3370
As 2 richting Centrum
ERASMUSWEG
528
520
510
502
492
484
474
466
456
448
438
430


23
24
25
26
27
28
29
As 2 richting Cer
abri
M3371
abri
ERASMUSWEG
ERASMUSWEG
DRAKESTEINWEG
424

30 31 32 33 34

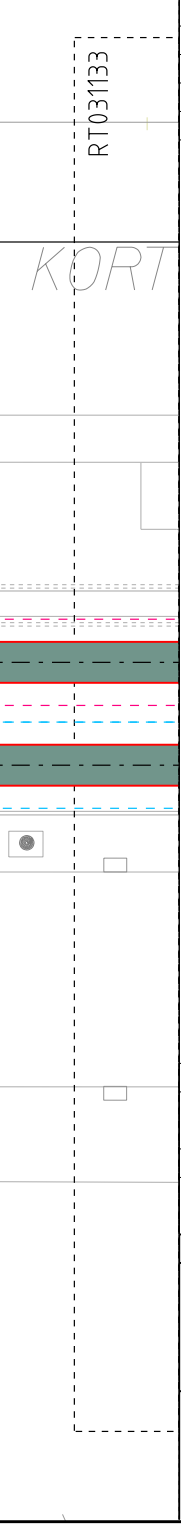
trum
RT031133
KORT

Omschrijving	Doc.nr.	Rev.
Geometrieontwerp	RT031130	00
Totale alignement DO Erasmusweg	RT031107	01
DO Horizontaal Erasmusweg 1/3	RT031131	01
DO Horizontaal Erasmusweg 3/3	RT031133	01
95024236-NRRFII-VER-SO-005 blad 2 20200610	VK031135	00
95024236-NRRFII-VER-SO-005 blad 3 20200610	VK031136	00

Geldende ontwerpvoorschriften:
- OVS-SPO-07
- OVS-HAL-01

Geldend Programma van Eisen:
- 20190710-NRR2-PVE(2.0)-eindversie

Notities:
- Systeemsnelheid 50 km/u
- Locatie waterbakken wordt later bepaald a.d.h.v. verticaal alignement.
- Toplaag wordt later toegevoegd.
- Spoorstaafkwaliteit: 49E1 R260
- Verkanting = 0
- Hekwerk parallel aan spoor komt in civiele tekeningen en bestek van IbDH.

Overzichtskaart

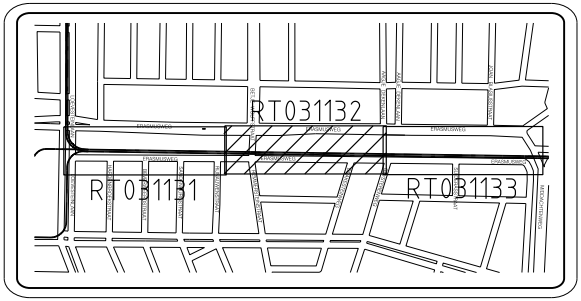
RT031132
RT031131
RT031133

Legenda

◀— As 1	Asnummer en rijrichting tram
— · — · —	Sporen bestaand
— · — · —	Sporen aanbrengen
▨	Werkgrens sporen
▨	Werkgrens Civiel
⬜	Toplaag: elementen-verharding
⬛	Toplaag: asfalt
🟨	CS710 Kunststof-plaatconstructie
🟩	Betonnen DWL in beton.
●	Las aan te brengen
—	Halte lijn
········	PVR Citadis beton

01 Datum 02-04-2021	Tekstuele wijziging n.a.v. werkgrenswijziging RT031131		
Getekend E.D. Pesulima	Gecontroleerd T. vd Kleij	Voor vrijgave J. Langhout 13-04-2021	Akkoord HTM Infra 13-04-2021
00 Datum 22-02-2021	Eerste uitgave		
Getekend E.D. Pesulima	Gecontroleerd T. vd Kleij	Voor vrijgave J. Langhout	Akkoord HTM Infra
Projectnummer 500-650	Project NRR2 Lijn 16		

Omschrijving

Sporen DO Horizontaal (2/3)
Erasmusweg
DO Fase

HTM

HTM Personenvervoer NV
Afdeling Techniek
Postbus 28503
2502 KM Den Haag
Bezoekadres: Centraal Station
Koningin Julianaplein 10

Tekeningnummer RT031132	Formaat A4x8
Schaal: 1:200	Eenheid m
Besteknr.	Jaar 2021

Afgedrukt pesue Afdrukdatum 02-APR-2021

A B C D E F