

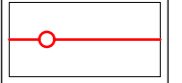
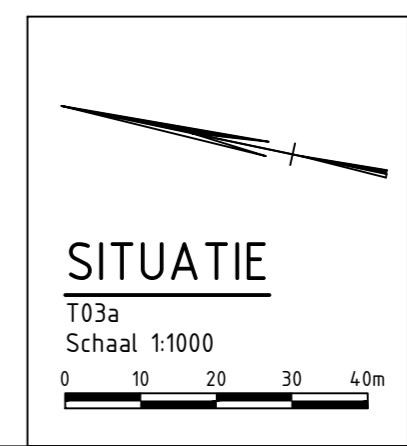




**LEGENDA**

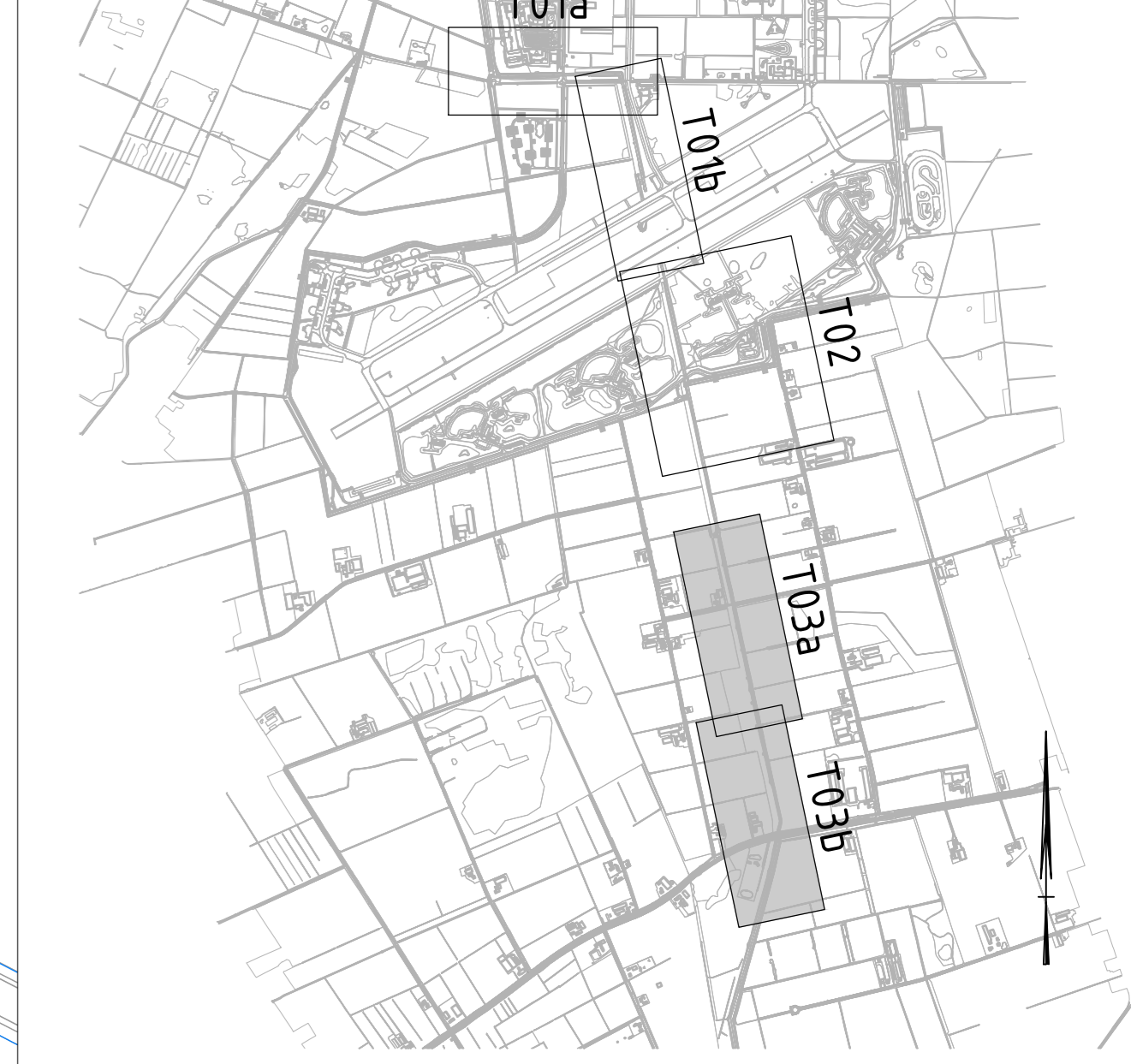
**ALGEMEEN**

-  BGT
-  Kadastrale grens
-  Projectgrens



**OVERZICHTSKAART**

Schaal: 1:3000



serie	omschrijving	datum	getekend	afgekeurd
0.1	Eerste uitgave	10-08-2021	PAE	LPE

<p><b>GEONIUS</b></p> <p>De Asselen Kull 10 6384 RD Geleen +31 (0) 88 1 300 600</p>		<p>opdrachtgever: Waterschap Limburg Maria Theresialaan 99, Roermond</p> <p>status: definitief 10-08-2021</p> <p>schaal: 1:1000</p> <p>blad: 3 / 3</p> <p>titel: TEKENING</p>
<p>ontwerper: Situatietekening Scopegrenzen</p> <p>ontwerper: P. Aelfers</p>	<p>paraf:</p>	<p>formaat: A0</p>
<p>opgesteld door: L. Peters</p>	<p>paraf:</p>	<p>tekening nummer: CA200065.001-DO-SIT-T01-03</p> <p>0.1</p>

