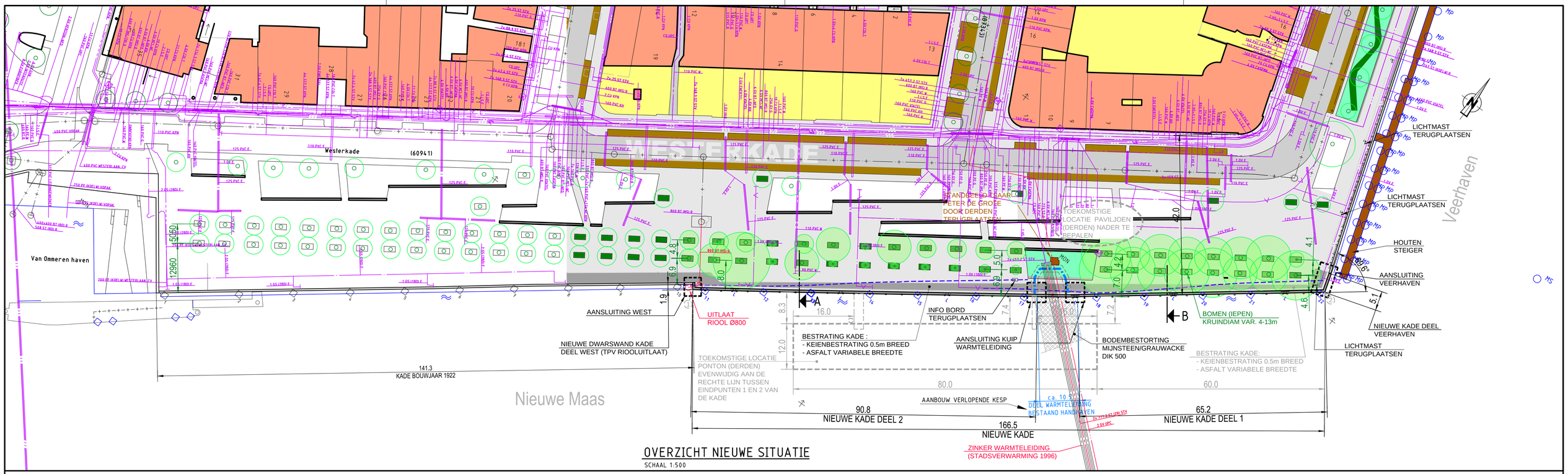

OVERZICHT NIEUWE SITUATIE

SCHAAL 1:500

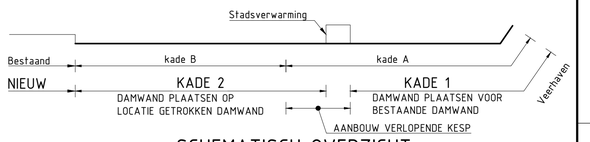

SCHEMATISCH OVERZICHT

SCHAAL 1 : NVT

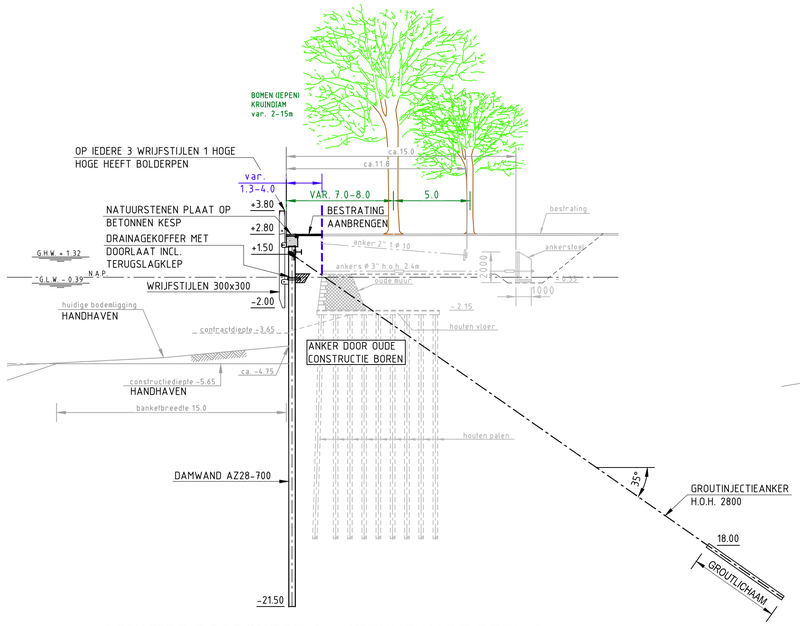

PRINCIPE DOORSNEDE A - NIEUWE KADE DEEL 2

SCHAAL 1:200

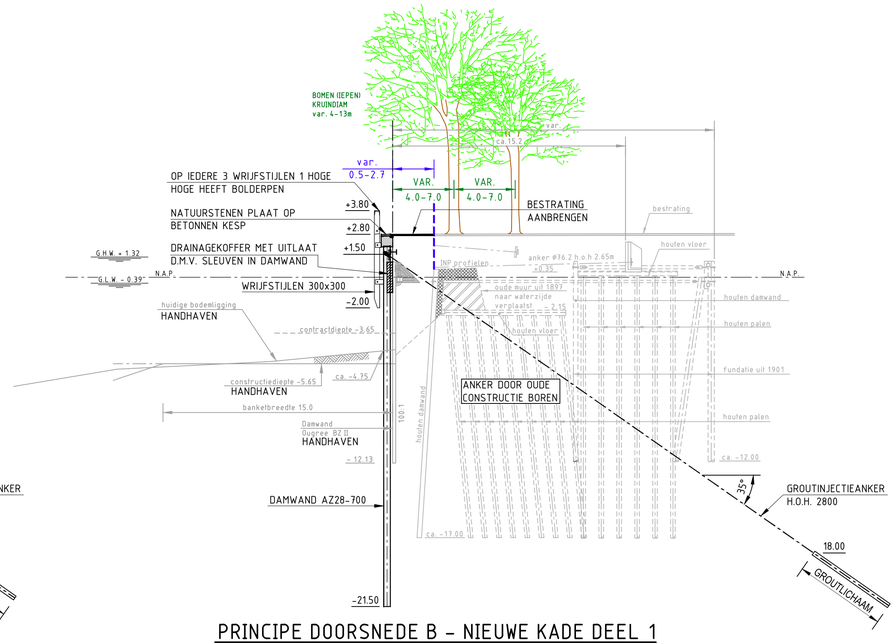

PRINCIPE DOORSNEDE B - NIEUWE KADE DEEL 1

SCHAAL 1:200

OPMERKINGEN

- MATEN IN METERS, TENZIJ ANDERS AANGEGEVEN
- HOOGTEMATEN IN METERS TEN OPZICHTE VAN N.A.P.
- MAATVOERING IN HET WERK CONTROLEREN
- VOOR DETAILS AANSLUITINGEN ZIE TEK. 005
- BOOMWORTELS NIET GETEKEND

19 BOLDER MET NUMMER (WRIJFSTIJL MET PEN)

L LADDER MET WRIJFSTIJLEN AAN WEERSZIJDEN

VK OUDE KADE (IN VER VERLEDEN NAAR WATERZIJDE VERSCHOVEN)

- Bebouwing
- Onbebouwd
- Rijbaan
- Parkeren
- Voetpad tegels/keien
- Voetpad asfalt
- Groen en bomen
- Gras

Opdrachtgever :

Gemeente Rotterdam
Stadsbeheer
Beheer Buitenruimte

VERSIE

BESTEKTEKENING

Versie	Omschrijving	Tekenaar	Datum
f			
e			
d			
c			
b			
a	1e UITGAVE	W.Valkenburg	27-09-2013

Bestandsnaam : LF12WA011J-T-002A.DWG | Projectcode : LG11VWM004 | Verwijzing :

Gemeente Rotterdam
Stadsontwikkeling
Ingenieursbureau

Galvanistraat 15
Postbus 6633
3002 AP ROTTERDAM
Telefoon : 010 489 4530
Telefax : 010 489 6200

NIEUWE MAAS

VERVANGEN WESTERKADE

OVERZICHT EN DOORSNEDEN NIEUWE KADE

Behoort bij : BESTEK | Nummer : 1-041-13
Geografische code :
Formaat : 841x594 (A1) | Blad van bladen
Schaal : ZIE TEKENING

Getekend : W.Valkenburg Paraaf | Gecontroleerd : M.L. Broeken Paraaf/Datum | Geautoriseerd : D.Enzlin Paraaf/Datum

Tekeningnr. : LF12WA011J - T - 002 — Wijk/projectcode — Soort — Volgnr. | Ver. a

K:\SOHR\WICC_PROJECTEN\WATERBOUW\LF12WA011J VERVANGEN KADEMUUR WESTERKADE\2_VOORBEREIDING\3_PROJECTRESULTATEN\TEKENINGEN\T-BESTEK