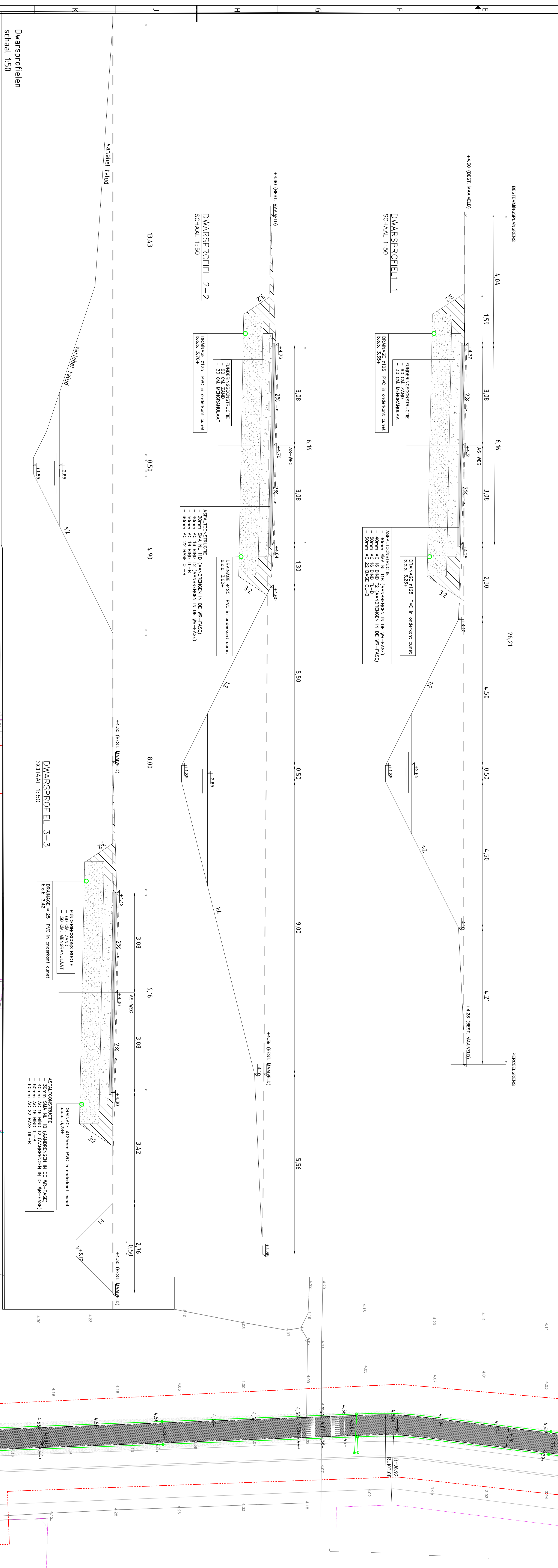
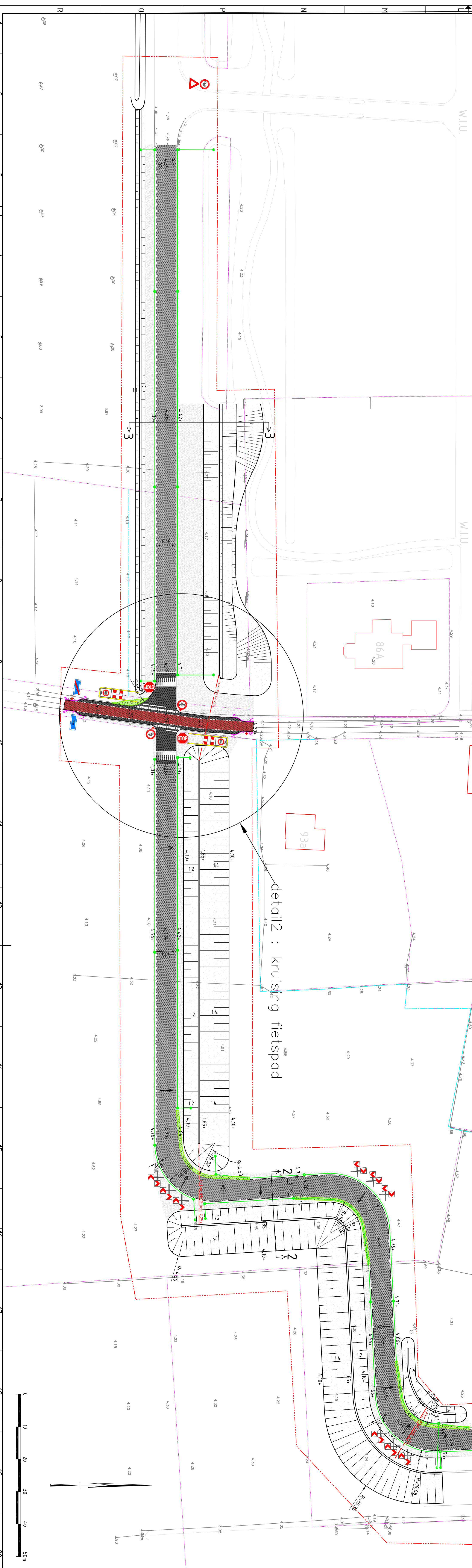


detail 1, kruisingsput
schaal 1:20



































Dwarsprofielen
schaal 1:50












detail2 : kruising fietspad ^{4.80}








LEGENDA

	     	best land, bestowing best land, preexisting best, general/regular best, no hope / low on edge / low low, no
	                       	4.25 4.25 4.25 verkeuzd, n. type ver

[illegible]

							
B55, M, afdroegverband (pergola)							
Inzaaien taluds (tot aan de waterpleeg)							
Inzaaien bermen (tot 1,0m buiten verbinding of tot aan de waterpleeg)							

verkeersbord type BB12R	
verkeersbord type BB12L	

	verkeersbord type A01 Aankomende rijstrook
	verkeersbord type A02 Aankomende rijstrook
	verkeersbord type A03 Aankomende rijstrook
	verkeersbord type A04 Aankomende rijstrook
	verkeersbord type A05 Aankomende rijstrook
	verkeersbord type A06 Aankomende rijstrook
	verkeersbord type A07 Aankomende rijstrook

verkeersbord type:
BWx107b

	Zonipoortmarkering
	Kantmarkering
	Bloekmarkering 50x50cm
	enkele stopstreep 30cm breed
	driehoekmarkering 50x70cm

[illegible]