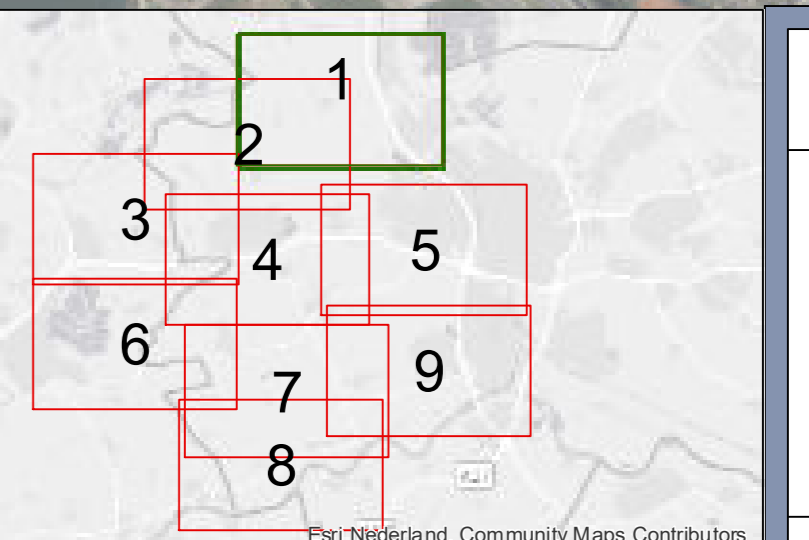




- Legenda**
- Kaartbladen omliskaart
 - x Nieuwe sondering
 - x Nieuwe herdboring
 - x Nieuwe mechanische boring
 - x Bestaande sondering
 - Bestaande boring
- Type kaveling**
- Type 1
 - Type 2
 - Type 3



Locaties nieuwe grondonderzoekspunten
 Grondonderzoekplan RWK t.b.v. de toetsing 2024

Opdrachtgever: HDRS
 Projectnummer: 374472
 Status: Definitief 2.0
 Datum: 8-2-2023
 Schaal: 1:10.000
 Formaat: A0

Getekend: NN - Gecontroleerd: MS, MR

SWECO

0 100 200 300 400 500

© Esri Nederland, Community Maps Contributors

16



- Legenda**
- Kaartbladen omliskaart
 - x Nieuwe boring
 - Nieuwe herdboring
 - Nieuwe mechanische boring
 - Bestaande boring
 - Bestaande boring
- Type kaveling**
- Type 1
 - Type 2
 - Type 3

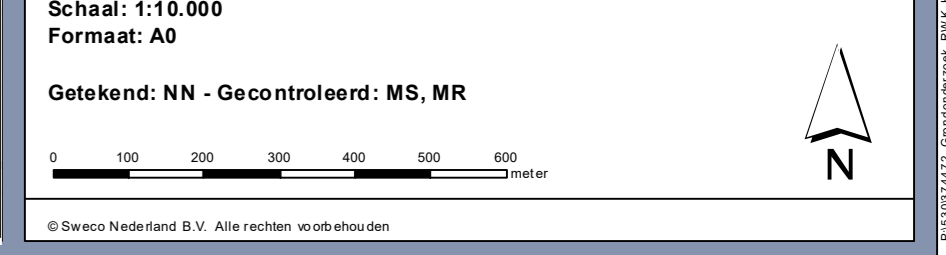
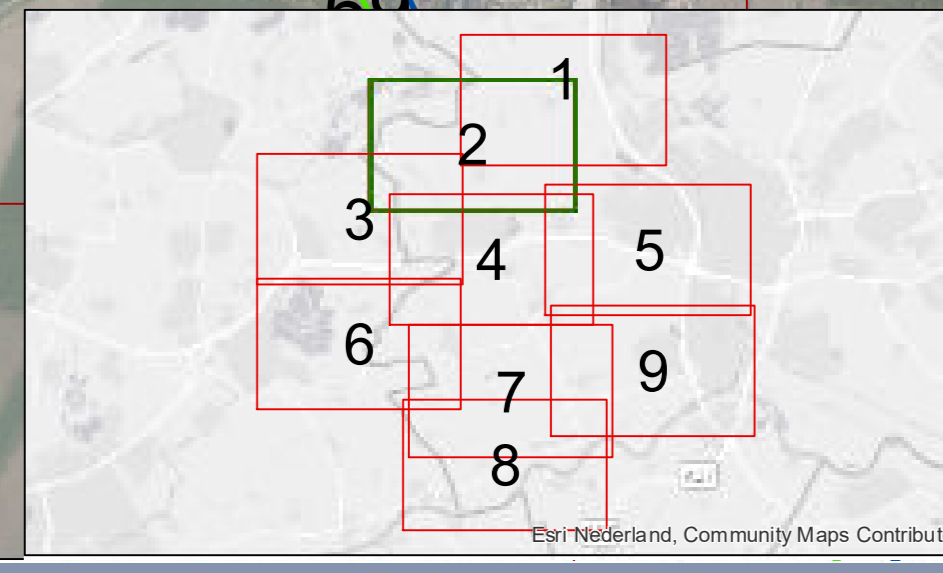
Locaties nieuwe grondonderzoekspunten
 Grondonderzoekplan RWK t.b.v. de toetsing 2024

Oprachgever: HDSR
 Projectnummer: 374472
 Status: Definitief 2.0
 Datum: 9-2-2023
 Schaal: 1:10.000
 Formaat: A0

Getekend: NN - Gecontroleerd: MS, MR

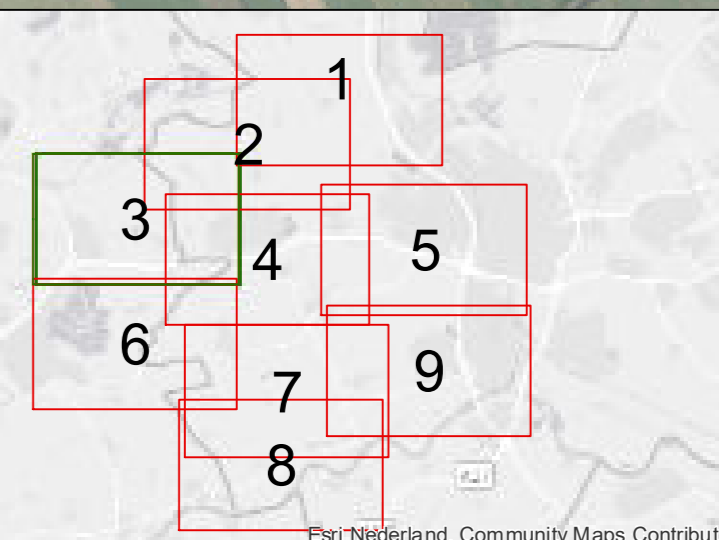
SWECO

© 2023 SWECO B.V. Alle rechten voorbehouden





- Legenda**
- Kaartblad omlaant
 - x Nieuwe sondering
 - x Nieuwe boring
 - x Nieuwe mechanische boring
 - x Bestaande sondering
 - Bestaande boring
- Type kaveling
- Type 1
 - Type 2
 - Type 3



Locaties nieuwe grondonderzoekspunten
 Grondonderzoekplan RWK t.b.v. de toetsing 2024

Opdrachtgever: HDSR
 Projectnummer: 374472
 Status: Definitief 2.0
 Datum: 9-2-2023
 Schaal: 1:10.000
 Formaat: A0

Getekend: NN - Gecontroleerd: MS, MR

SWECO

© Esri Nederland, Community Maps Contributors
 © Esri Nederland B.V. Alle rechten voorbehouden

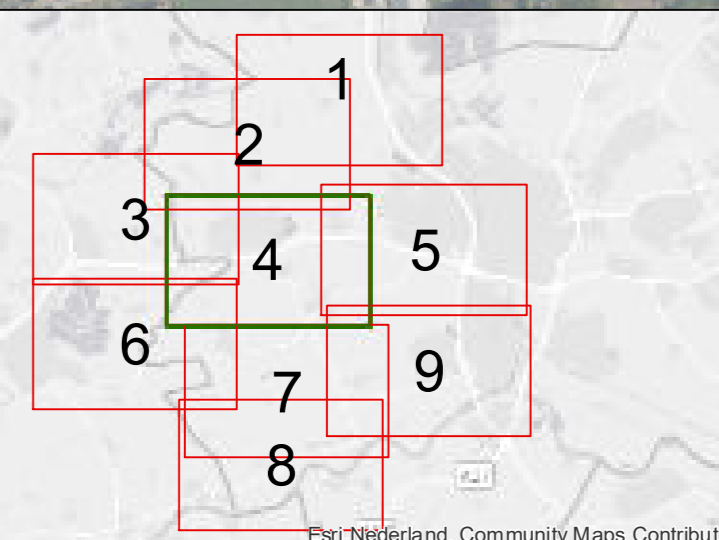


Legenda

- Kaartbladen omliskaart
- x Nieuwe sondering
- x Nieuwe herboring
- Nieuwe mechanische boring
- Bestaande sondering
- Bestaande boring

Type kering

- Type 1
- Type 2
- Type 3



Locaties nieuwe grondonderzoekspunten
 Grondonderzoekplan RWK t.b.v. de toetsing 2024

Opdrachtgever: HDR
 Projectnummer: 374472
 Status: Definitief 2.0
 Datum: 9-2-2023
 Schaal: 1:10.000
 Formaat: A0

Getekend: NN - Gecontroleerd: MS, MR

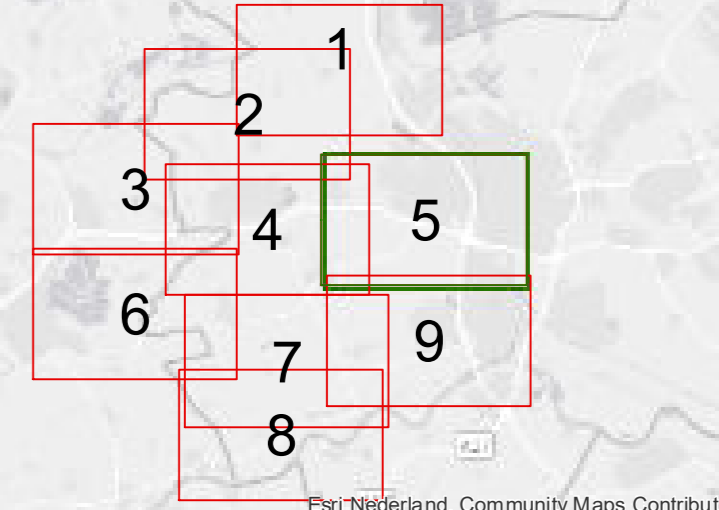
SWECO

0 100 200 300 400 500

© Esri Nederland, Community Maps Contributors



- Legenda**
- Kaartbladen omliskaart
 - x Nieuwe scheidring
 - Nieuwe herdboring
 - Nieuwe mechanische boring
 - Bestaande scheidring
 - Bestaande boring
- Type kleding**
- Type 1
 - Type 2
 - Type 3



Locaties nieuwe grondonderzoekspunten
 Grondonderzoekplan RWK t.b.v. de toetsing 2024

Opdrachtgever: HDSR
 Projectnummer: 374472
 Status: Definitief 2.0
 Datum: 8-2-2023
 Schaal: 1:10.000
 Formaat: A0

Getekend: NN - Gecontroleerd: MS, MR

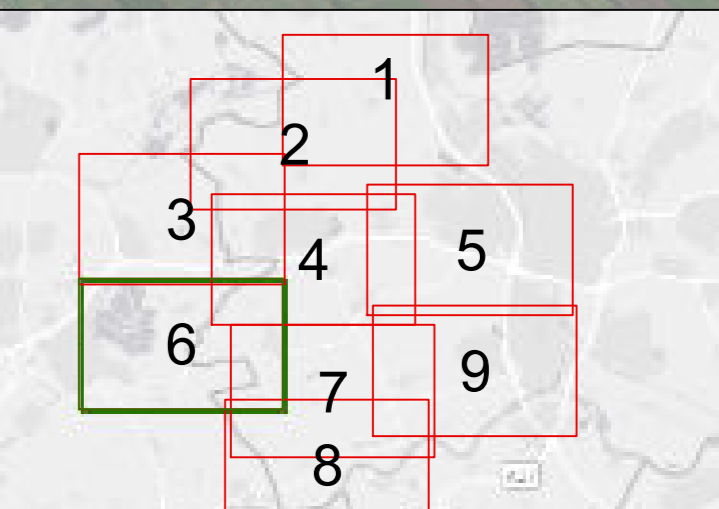
SWECO

0 100 200 300 400 500

© Esri, DeLorme, Garmin, IGN, Intermap, iSD, GeoEye, AeroGRID, IGN, Esri, Air Photo, USDA, NOAA, CNRS, Sweco, etc.



- Legenda**
- Kaartbladen omliskaart
 - x Nieuwe sondering
 - x Nieuwe herboring
 - x Nieuwe mechanische boring
 - x Bestaande sondering
 - x Bestaande boring
- Type kering**
- Type 1
 - Type 2
 - Type 3



Locaties nieuwe grondonderzoekspunten
 Grondonderzoekplan RWK t.b.v. de toetsing 2024

Opdrachtgever: HDSR
 Projectnummer: 374472
 Status: Definitief 2.0
 Datum: 8-2-2023
 Schaal: 1:10.000
 Formaat: A0

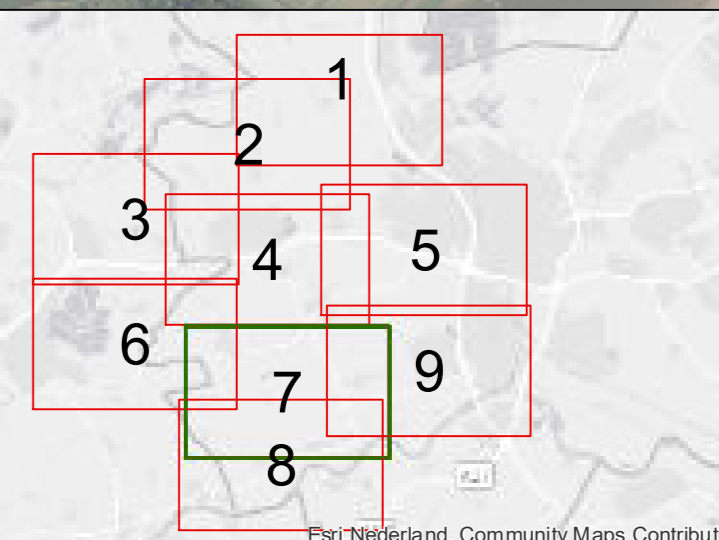
Getekend: NN - Gecontroleerd: MS, MR

SWECO

© Sweco Nederland B.V. Alle rechten voorbehouden.



- Legenda**
- Kaartbladen omliskaart
 - x Nieuwe boring
 - x Nieuwe herdboring
 - x Nieuwe mechanische boring
 - x Bestaande boring
 - Bestaande boring
- Type kering
- Type 1
 - Type 2
 - Type 3



Locaties nieuwe grondonderzoekpunten
 Grondonderzoekplan RWK t.b.v. de toetsing 2024

Opdrachtgever: HDSR
 Projectnummer: 374472
 Status: Definitief 2.0
 Datum: 9-2-2025
 Schaal: 1:10.000
 Formaat: A0

Getekend: NN - Gecontroleerd: MS, MR

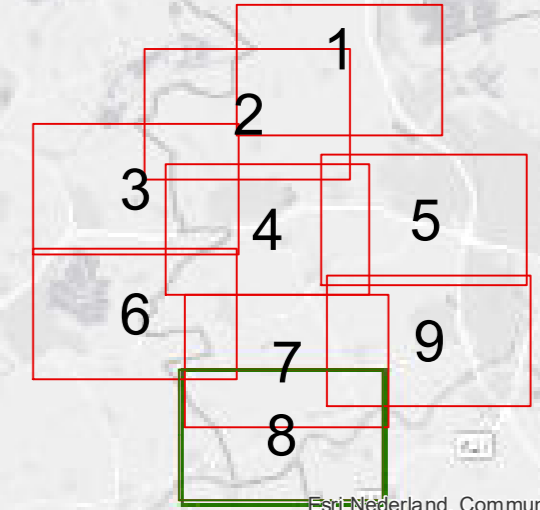
SWECO

0 100 200 300 400 500

N



- Legenda**
- Kaartbladen omlaagkaart
 - x Nieuwe storting
 - x Nieuwe herdboring
 - x Nieuwe mechanische boring
 - x Bestaande storting
 - x Bestaande boring
- Type kering**
- Type 1
 - Type 2
 - Type 3



Locaties nieuwe grondonderzoekpunten
 Grondonderzoekplan RWK t.b.v. de toetsing 2024

Opdrachtgever: HDR
 Projectnummer: 374472
 Status: Definitief 2.0
 Datum: 9-2-2023
 Schaal: 1:10.000
 Formaat: A0

Getekend: NN - Gecontroleerd: MS, MR

SWECO

© 2023 SWECO B.V. Alle rechten voorbehouden.



- Legenda**
- Kaartvlak detailkaart
 - x Nieuwe sondering
 - x Nieuwe handboring
 - Nieuwe mechanische boring
 - Bestaande sondering
 - Bestaande boring
- Type keuring**
- Type 1
 - Type 2
 - Type 3

Locaties nieuwe grondonderzoekspunten
 Grondonderzoekplan RWK t.b.v. de toetsing 2024

Opdrachtgever: HDSR
 Projectnummer: 374472
 Status: Definitief 2.0
 Datum: 8-2-2023
 Schaal: 1:10.000
 Formaat: A0

Getekend: NN - Gecontroleerd: MS, MR

SWECO

© Esri Nederland, Community Maps Contributors

