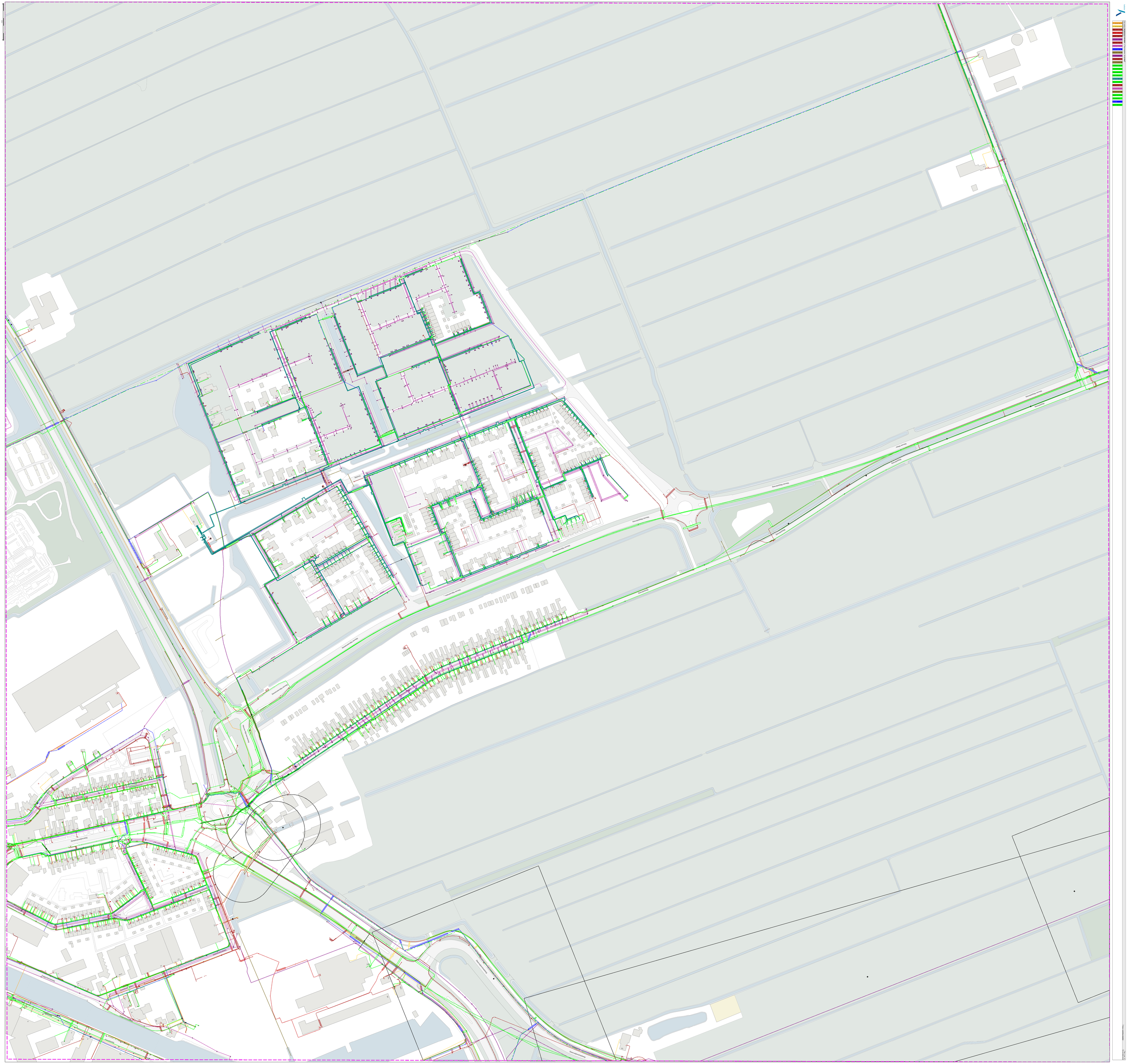

Indicator

CS-Locatie: 0629BS02XX-0629BS01_1 Overnemsteun_BLSS.dwg
Overzichtsplan 1x1 Ringweg-Lage Kade.dwg

Datum:	2021/09/08/09/10/11/12	Tekeninformatie:	
	2021/09/08/09/10	Bijl:	
	2021/09/08/09/10/11/12	Schaal:	1:500
		Formaat:	A0
		Tekeningnr:	0
			2021/09/08/09/10

Edit: 2 van ...

Maatweg
Nieuwe Maatweg
Nieuwe Zandstraat
Oudeweg
Oudeschans
Oostende
Oostende
Oostende

Indicator

GIS-overlay: **WUMMEREIGN ARGERNIS**, 1: Overrosstraat, 2e GLIBUIZ
Overstekend, G-V, Fiets,aan hare zijde

Datum:	2022/08/08/07:07:07 2022/08/08/07 2022/08/08/07:07:07	Tekeninformatie: Bij: Schaal: 1:1 2022/08/08/07	

Edb 2-vm ...

Maasdijk
Nieuwe Maasdijk
Nieuwe Maasdijk
Nieuwe

Zuiderpoldersingel
Zuiderpoldersingel
Zuiderpoldersingel

Indicatie

CS-Locatie: **HEIMEEDEEN (WORMER)** - 1e Transversalen (N-W-ZW)
Transversaal Zones Nederland N.V. (Heimeedeen)

Datum:	Woensdagavond	Opstelmeter:	
	2020-2020	Af.LT.NR.TT:	
Uitvoerder:		Aanvangsmeter:	
		0000+0.00	

Blz 2 van ...

Uitgeverij
Kwartierweg
Nieuwe Hoornseweg
Nieuwe Hoornseweg
Nieuwe Hoornseweg
Nieuwe Hoorn

Ledger

GIS-centrum **HEERENVEEN (HEERENVEEN)** - 2. Transmissieleiding - BLAD BEHUIZ

Transmissie Groene Industrie N.V. (Aangevraagd)

Datum: Noordelijke breedte: 53:07:00.000
Oostelijke lengte: 6:11:00.000

Geodetisch datum: ETRS89
Projectie: Rijksdriehoeksstelsel
Hoogte: NAP(+0.00 m = ellipsoidische hoogte +43.103 m)

Blad 25 van 1

Industrieweg
Industrieweg
Industrieweg

Indicatie

Als onderdeel **BEURREGELING (WIJZIGING)**, de Transparantie v. 20-10-2014
Transparant Zoeksoort: Integraal, Input: Gebiedsgerichtwerken

Contact: Bron/Verklaring/Locatie:
(030) 711 33 44 (K)
info@geonovum.nl

Technische vragen:
Geo-Informatie@Haagse.nl
(070) 70 35 00 (K)

Blz. 2 van 2

Maasweg
Nieuwe Waterweg
Nieuwe Maas
Nieuwe Hogeweg
Nieuwe Zandweg
Oude Zandweg
Oude Hogeweg
Oude Maas
Oude Waterweg
Oude Maasweg
Oude Maasweg
Oude Maas
Oude Maas
Oude Maas

Indicator

GIS-overlay **HEMRIGEBIED (WORMER)** - 2. Overvoorzieningen - Bij de BRIEF

Overzichtskaart - Overzicht riolerend bebaseerbaar

Gebied: Wormerveer/Zaandam
(RD) 121.00, 481.00
Schaal:1:2500

Tekeninformatie:
Zuiderdijk 1
1521 AL Wormerveer
(06) 51 28 08 18

Uitgeestraat
Meerwijkweg
Meerwijkweg
Meerwijkweg
Noorder Hoofdvaart
Noorder Hoofdvaart
Noorder Hoofdvaart

Indeter

Kit-Leidung **WURMSEEDUK (WURMS)** - 1. Thermoelement_BLSB.BUF

Thermoelement_Connector_Integral_Axial_Underhull

Erstellt:	Max Mustermann (06) 51 35 46 45 info@geotrust.de	Geprüft: Schnitten: Freigabe:	Max Mustermann (06) 51 35 46 45 info@geotrust.de

Seite 2 von ...

Musterweg
Musterweg
Musterweg
Neuer Mustermann
Neuer Mustermann
Neuer Mustermann
Musterweg
Musterweg
Musterweg

Indicator

CA-Locatie: **HEIMREGEDIJK (WORMER)** - 1. Transversalisrr. (N-W)BKP

Transparant: Concepts impact score

Contact: Bron/Verklaring/Locatie: 2DM, TD, DR, BE, AR; Verantwoordelijk:

Tessa Kimmeskamp; Sjoerd Bolhuis; Jeroen van Schagen en 2DM; TD, DR, BE, AR

Fig. 21 van

Maatweg
Nieuwe Hoofdweg
Nieuwe Uitweg
Nieuwe Noordzeeweg
Nieuwe Zandsteenweg
Nieuwe Vijfhuizenweg
Nieuwe Zuiderweg
Nieuwe Zuiderweg
Nieuwe Zuider

Indicator

Kx-Locatie: **HUIBERGEEST (WORMER)**, 1: Transversalisvr. (N-20.00)m2
Transversalisvr. Connexxion Uitgave overig

Uitgave: Bron/Verwerking/Uitvoer: (KN) 31 20 46 46
Uitvoerdatum:

Transversalisvr.
Schriftelijk
Kx-Locatie@Indicator.nl
(KN) 31 20 46 46

Kx-Locatie: HUIBERGEEST (WORMER) 1: Transversalisvr. (N-20.00)m2 Pag. 1 van 1

Uitgeestersweg
Meerweg
Meerweg
Meer

Indicator

CA-Locatie: **MUIRKEEKSA (MUIRKEEK)**, A. Dijkmanweg/nr. 26-30,8904AT
Plangebied: Waterschap Drents Overijsselse Delta heeft geen zicht op eventueel bur

Datum:	05/10/2021	Opdrachtgever:	Jeroen Eraker op Nemar
	08/02/2022	Uitvoerende:	Waterschap Drents Overijsselse D
Uitvoerdatum:			8906 DB LEEUWARDEN

Edit: 21 uur

Muiderweg
Nieuwe Vaartweg
Nieuwe Vaart
Nieuwe Vaartweg
Nieuwe Vaartweg
Nieuwe Vaartweg

Indicator

CA-Locatie: **MUIRKEEKSE (MUIRKEEK)** - 2. Transversalen - 01-10-2024
Transversaal: Waterschap Zeeuwse Eilanden Delta Natuurmeting

Uitvoerder:	Bureau Waardenburg bv	Opdrachtgever:	Jeroen Scholte op Reemer
	088(0)7311250	Uitvoerdatum:	2024-09-24 t/m 2024-09-26
	info@waardenburg.nl	Contactpersoon:	Jeroen.scholteopreemer@zdelta.nl
			088(0)799 799

Uitvoerder: Bureau Waardenburg bv 088(0)7311250 info@waardenburg.nl

Opdrachtgever: Jeroen Scholte op Reemer Uitvoerdatum: 2024-09-24 t/m 2024-09-26 Contactpersoon: Jeroen.scholteopreemer@zdelta.nl 088(0)799 799

Muiredijk
Nieuwe Hoofdweg
Nieuwe Hoofdweg
Nieuwe Hoofdweg

Indicator

LCA-Locatie: **MUIRKEEKSA (MOERBEI)** - 1. Transversalisten_Ro-20-BVKP
Transversalisten_Waterschap Zeeuwse Stromenstelsel (Delta-Delta)

Opdracht	Opdrachtnummer: 0880251200 Versienummer:	Opdrachtnemer: Jeroen Scaife van Nielsen Adresgegevens: Nieuwe Haven 1 te Delft 2629 JT	Opdrachtgever: Waterschap Zeeuwse Stromenstelsel Postbus 5030 4460GA Goes

Moerbeiweg
Nieuwe Haven
Nieuwe Haven
Nieuwe Haven

Indicator

CS-Leidraad **BEARBEIDING ARCHIEBEL** - 1. Overvoorschoten_BL-03.dwg
Overzichtsplan_BL Nieuwe Kerk N.V. Alphenaan_

Opdracht:	0000/0000/0000	Nieuwe Kerk N.V.
Tekeningnummer:	0000/0000/0000	Afdeling engineering infrastructuren
		Postbus 1000 2400 BA Alphen a/d Rijn
		0000/0000/0000

Uitgeprint op: 2-9-2021 om 14:

Mijzenweg
Mijzenweg
Mijzenweg
Nieuwe Hoogmadeweg
Nieuwe Hoogmadeweg
Nieuwe Hoogmade

Indicator

LCA-code(s): **HB.RBS01/01.HR/00001**, A. Thorvaldsenlaan, Zb.01.BUNT

Opmaatplaat: LV-Lite Wint Network Services B.V. (datatransport)

Contact:
Bernhard Kaufmann/Erik Sijmons
0318/551000
info@indicator.nl

Toestelnummer:
Kaapstad
Kaapstadlaan@indicator.nl
0318/551000

Eis: zb.ver.

Vijzelweg
Molenweg
Nieuwe Hoogstraatweg
Nieuwe Hoogstraatweg
Nieuwe Hoogstraat

Indicator

LCA-Leitfaden **WUBREGEDIA (WUBREG)** - 3. Thermosiphon, 35-50 BHKW
Thermosiphon, Zusätzlich Isolierung 0,1 m, Abstandsmaß

Erstellt:	Wärmenetzbau GmbH 08001 BERLIN/DT info@waermenetz.de	Verantwortlich: Tremapa info@tremapa@outlook.com 01634194700	

Seite 1 von 1

Mühlenweg
Mühlenweg
Mühlenweg
Neuer Hafenweg
Neuer Hafenweg
Neuer Haf

Indeter

KA-Leidraad, **REHRIEDEUG (REHRIEB)**, 1. Thermosiefonr, BLSB,BRAF
Thermosiefon_GTN-S_stadsverwarming

Datum:	Bestandsgegevens:	Toponimieen:
	2030 250 18 34	Lokaal van 09:29 tot 16:30 van tentoonstel
	Ontwerpnummer:	Ontwerp van 09:29 tot 16:30
		2030 250 18 34

Fdc 25 ver...

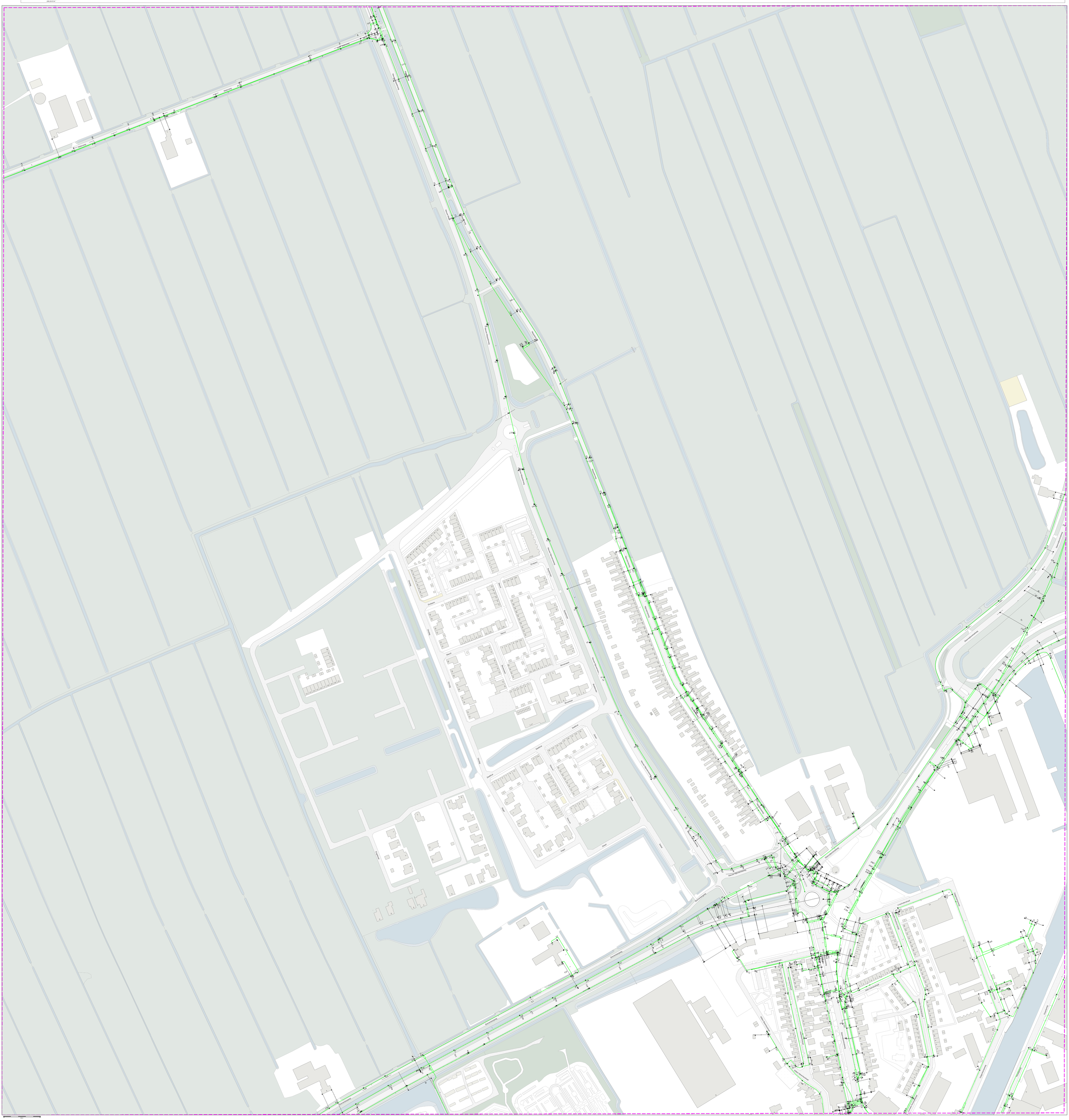
Noordelijke Randweg
Noordelijke Randweg
Noordelijke Randweg

Indicator

CS-Leidraad, **BEURREGELING (REGEL)**, 1. Overvoeddruk, 20-10-2014
Overstroomd, Hoogste Evacuatie R.O. variant

Gebied	Noordwijkerhout	Noordwijkerhout
	2012-2050/nl	Lisserstraat
	Uitvoeringsniveau	Noordwijkerhoutseweg ot
		2012-2050/TS

Evacuatie

Matenweg
Noord-Wijkerhoutseweg
Hillegomse Vaart
Hillegomse Vaart
Hillegomse Vaart

Indicatie

Kx-coördn. **86,89E0/431,4N/0000**, z. Transversalmer. **0,00 BNAP**
Overzichtsplan Provincie Zuiderlandpassagewerk

Contact: Bureau Waterkwaliteit
Postbus 58
2000 AB Haarlem
Tel. 023-5156789
E-mail: bureau.waterkwaliteit@provincie.nl
KvK 34349000

Schaal 1:5000

Maatweg
Nieuwe Vaartweg
Nieuwe Vaart
Nieuwe Vaartweg
Nieuwe Vaartweg
Nieuwe Vaartweg

Indicatie

CA-Locatie: **HEMRIGENIA ARCHIEF** - 1. Transversalen_Bij-00.dwg
Transversal: Provincie Zuidelijke Randweg

Contact:	Hemrigenia Archief	Telefoonnummer:
	0592/383050	0592/383050
	info@hemrigenia.nl	Email: info@hemrigenia.nl
	0592/383050	0592/383050

Edu 21 cm

Musselweg
Nieuwe Nijensteenweg
Nieuwe Nijensteenweg
Nieuwe Nijensteen

Indicatie

Kx-contrac. **BEURREGELING ARCHIEF**, 1. Transversalisten, 26-10-2018
Transversalen Provincie Zuidelijk Flevoland

Gebied:	Noordelijke Randstad	Tekeninformatie:	
	2018/1800/0/0	Formatie:	
	1:1 Maatvoering	Tekeningnr:	2018-0000-0000-00
			2018/1800/0/0

Maatweg
Nieuwe Hogeweg
Nieuwe Hanzeweg
Nieuwe Vaart
Nieuwe Wetterweg
Nieuwe Zuiderdijk
Nieuwe Zuiderdijkweg
Nieuwe Zuiderdijkweg
Nieuwe Zuiderdijkweg

Zuiderpoldersingel
Zuiderpoldersingel
Zuiderpoldersingel

Indicator

Lys-overlay: **BEARBEIDDA UNDERMÅL** - 3. Overvannsrør, Ø=30-80cm
Overvannet, Ringerike Gjenvinn A.S., distribusjon

Utført:	Hovedentreprenør:	Hovedentreprenør:	
	3540-3550 Flå	Ringerikes Veg AS &	
	Kontaktperson:	Ringerike Gjenvinn A.S.	
		3540-3550 Flå	

Fra 24 mm

Magnusbergveg
Nesset Næringspark
Nesset Næringspark
Nesset Næringspark

Indicatie

Kx-coördinaten: **HEURNEEDICK (WORMER)**, o. Transversalkern: **ALGEMENE**
Transversal: Vrijes deelgebied

Datum:	2022/05/26	Transversalkern:	ALGEMENE
	2000/01/01	Kx-zone:	Vrijes d.
Uitvoerformaat:	A1 landscape	Schaal:	1:2000
		Gebiedsnr/nr:	0000/0000

Lijnstraat
Maasdijk
Maasdijk
Maasdijk
Nieuwe Haagseweg
Nieuwe Haagseweg
Nieuwe Haagseweg

Indicator

KA-Leidraad, **BEURREGEBIED (WORMER)**, 1. Overrosstraat, 26-10-2018
Overstraat_Uitslag.wateq

Creator:	Beurregebied (admin)	Transformation:
	2000000000	ALLE TRANS
	Overstraat	Coordinate system:
		EPSG:28992
		Extent:
		104000,444170

1:4,24 cm

Indeter

GIS-overlay: **WUBREGEOS (WUBREG_1: Transmissieleiding)**
Overzichtsplan (Kaart 6) - plattegrond

Legend:	Beschrijvingscentrum:	Transmissieleiding
	SBB-TO-WKN:	Network Inventory Management
	Informatiecentrum:	Informatiecentrum SBB
		SBB-TO-WKN

Edp 21 van

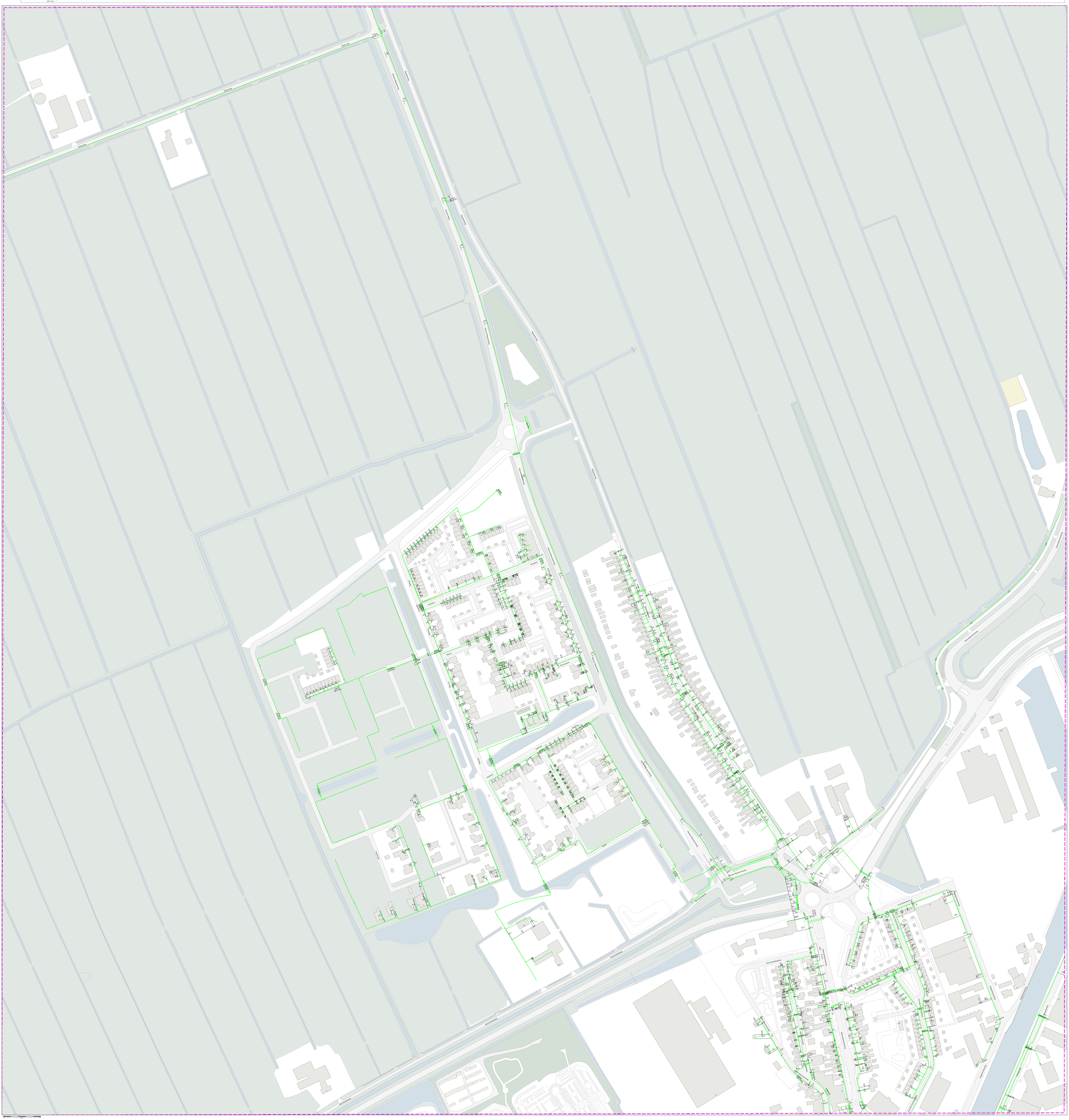
Vijzelweg
Maasweg
Maasweg
Noord Hollandsche Hoofdweg
Noord Hollandsche Hoofdweg
Noord Hollandsche Hoofd