Nieuwegein Stadscentrum

Utrecht CS

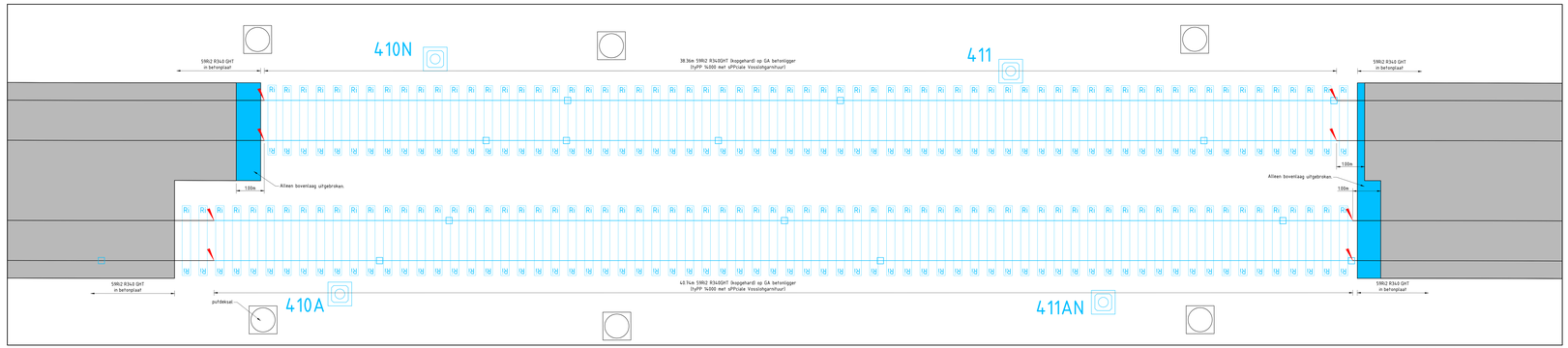

Opbreekplan, blauw is opgebroken

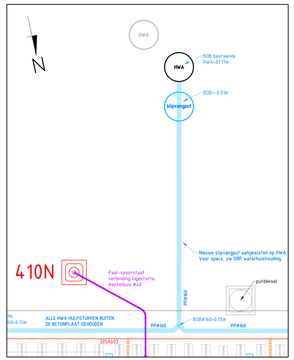

Detail 1, slipvangput

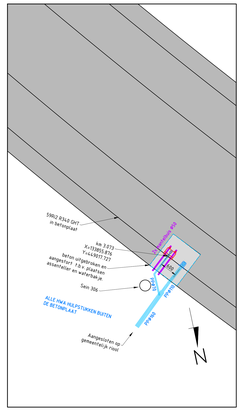

Legplan, km 3.073

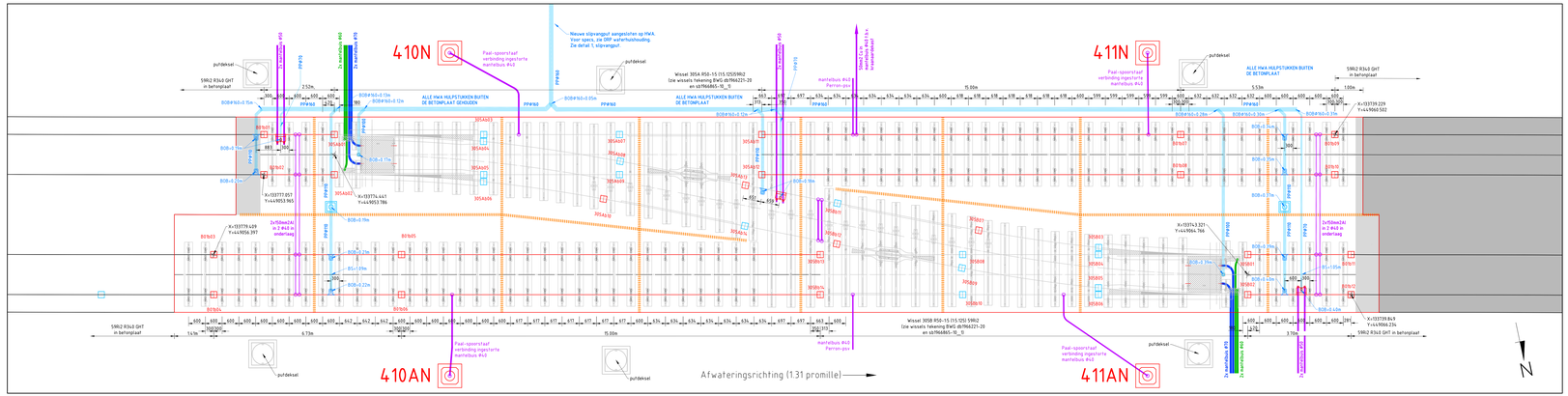

Legplan en ingestorte voorzieningen, km 3.100-3.200

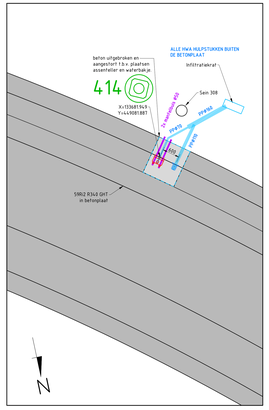

Legplan, km 3.260

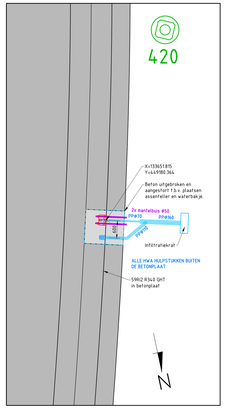

Legplan, km 3.365

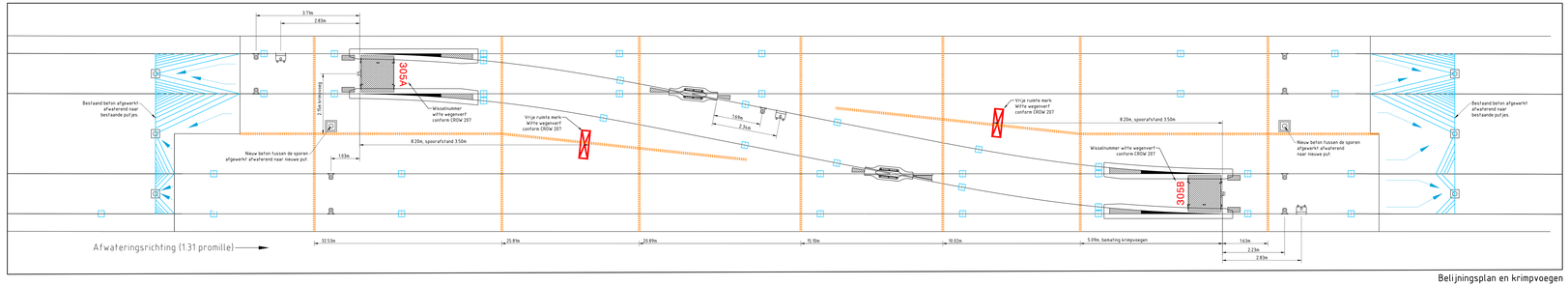

Belijningsplan en krimpvoegen

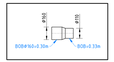

Overgangsprincipe HWA

ALGEMENE OPMERKINGEN:
- Maten in meters.
- Hoogtes t.o.v. NAP tenzij anders aangegeven.

Zie tekening SUNIJ-BS-AB-TEK-7001 voor principedoorsneden en details.

LEGENDA Baan en Spoor

- Bestaande sporas
- Definitieve sporas
- Nieuw beton
- Bovenleidingsmast nieuw geplaatst
- Bovenleidingsmast bestaand
- Bovenleidingsmast verwijderd
- Slipgoot/rie
- Nieuw gemaakte bekistlas
- Bestaande bekistlas
- WBN ligger 5W62

In te storten voorzieningen

- Rafelverbindingen
- Waterhuishoudkundige maatregelen
- Kringzaag
- Bekabeling sniter
- Bekabeling wisselverwarming
- Waterbak je
- Assenteller

Referentiedocumenten

G1	SUNIJ-BS-VO-AD-0001 Situatieplan Zwg
G2	SUNIJ-BS-VO-AD-0002 Werkzone_100 Zwg
G3	SUNIJ-BS-AB-AD-0001 Algemeen Zwg
G4	SUNIJ-TI-TV-BBP-T000010 verlegplan KAT Zwg
G5	SUNIJ-TRI-VO-AD-0001 Regelen NAP in Bestekbr Zwg

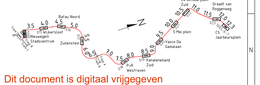
Zuilenstede
Zuilenstede
Fortes Noord
Nieuwegein Stadscentrum
Fortes Zuid
Fortes Zuid
Vaartsche Rijn
Vaartsche Rijn
Zuilenstede
Zuilenstede
Zuilenstede