

Watertankplaatsen in de gemeente Utrechtse Heuvelrug

Dribergen-Rijsenburg

Langbroekerdijk / Rijsenburgselaan uit de Langbroekerwetering (zie kaart).

Doorn

Aan de zuidzijde van Doorn, onder de wijk De Wijngaard, richting Langbroek (zie kaart).

Straat: Langbroekerweg op de parallelweg. Op de rijbaan blijven staan, mag niet in de berm.

Maarn

Straat: Tuindorpweg.

Maarsbergen

Straat: Tuindorpweg.

Leersum

thv. Stuw HDSR Kruising Ameronger Wetering / Gooijerdijk (zie kaart).

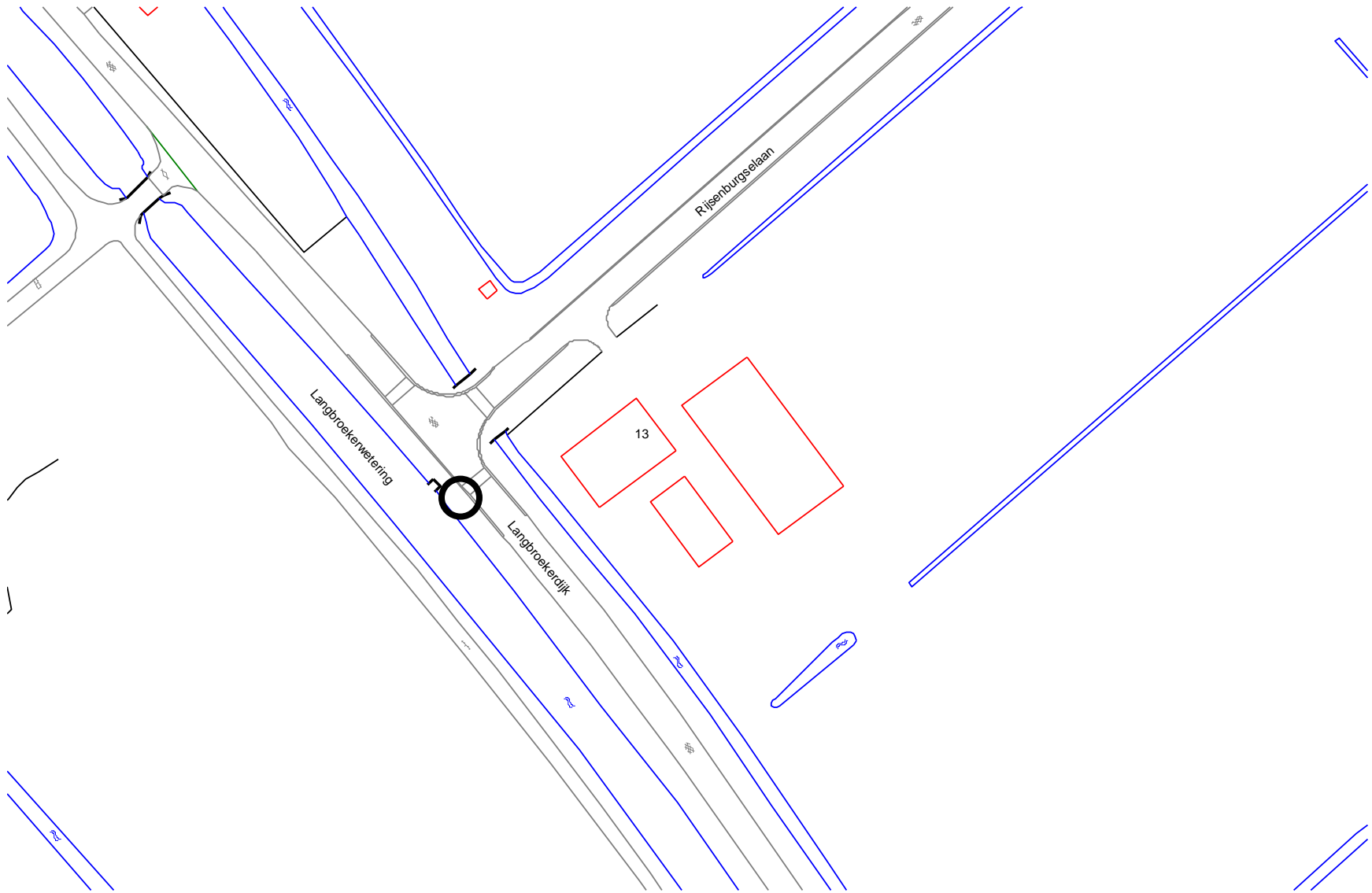
Amerongen

thv. Lek aan de Rijnsteeg, overgang veerpont (zie kaart).

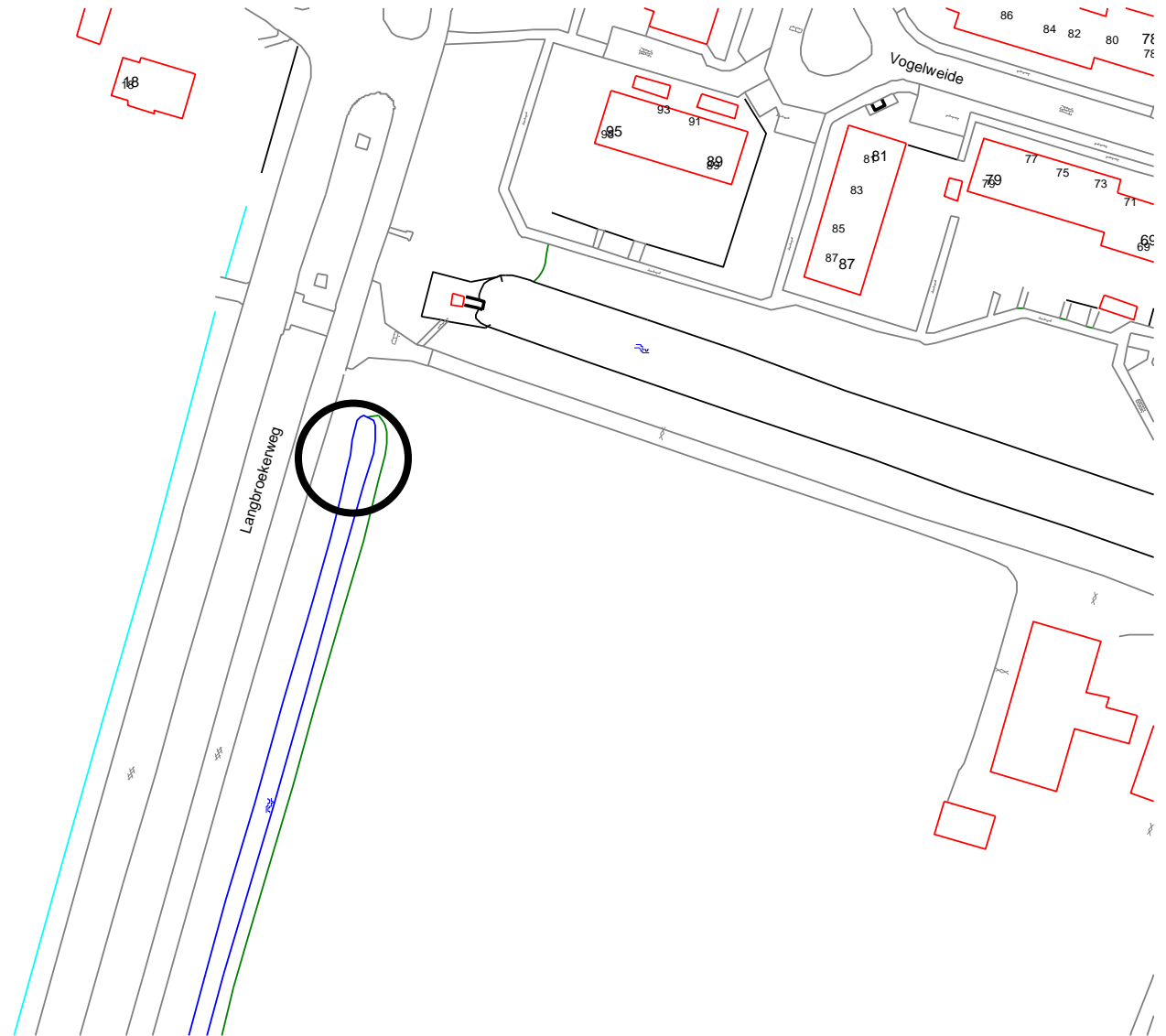
Overberg

geen

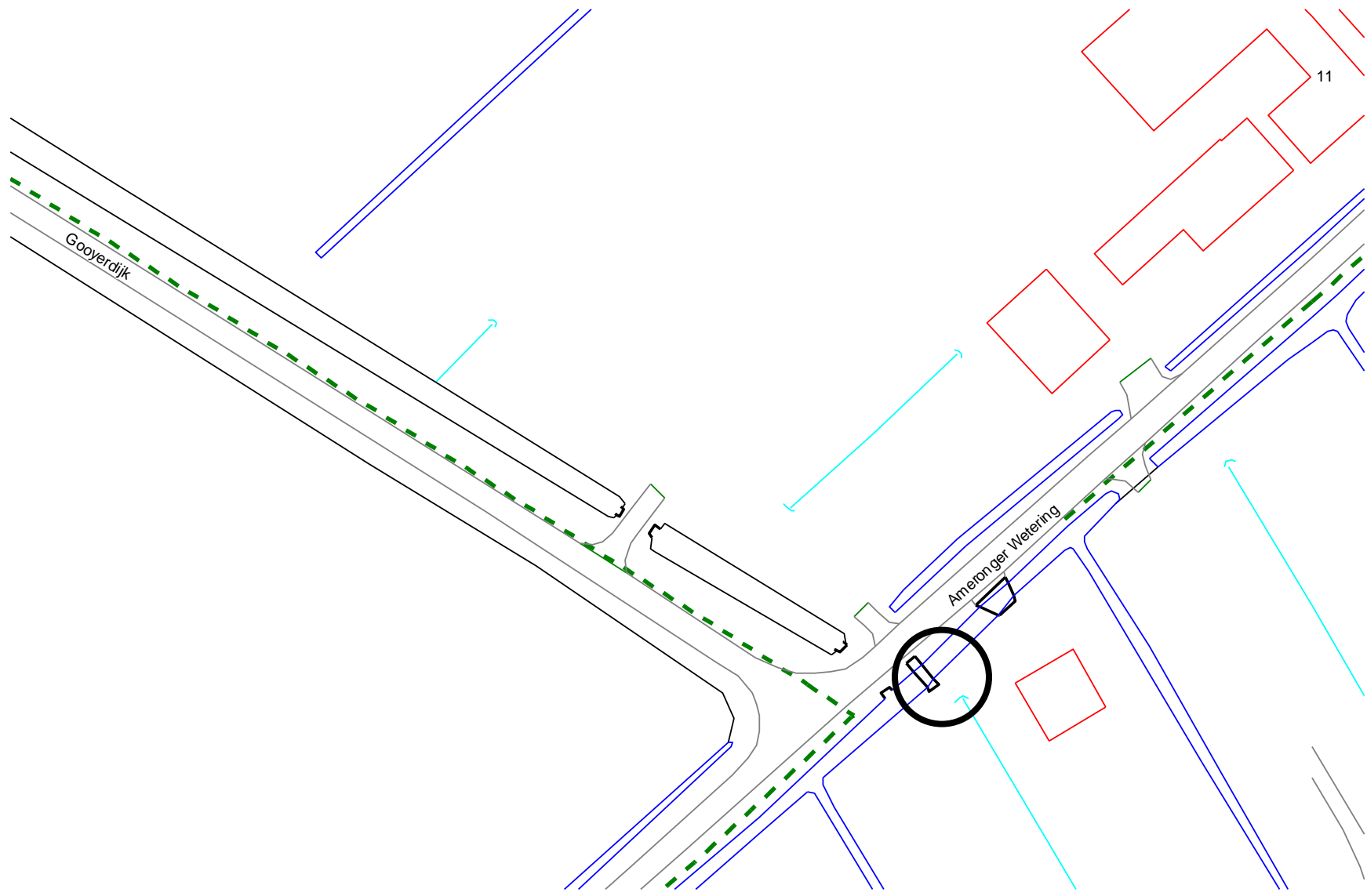
Watertankplaats opstelplaats Driebergen-Rijsenburg locatie Langbroekerdijk / Rijsenburgselaan uit de Langbroekerwetering.



Watertankplaats Doorn thv. Stuw HDSR let op niet stukrijden BERM



Watertankplaats Leersum thv. Stuw HDSR Kruising Ameronger Wetering / Gooijerdijk



Water tankplaats Amerongen thv. Lek aan de Rijnsteeg (overgang veerpont)

