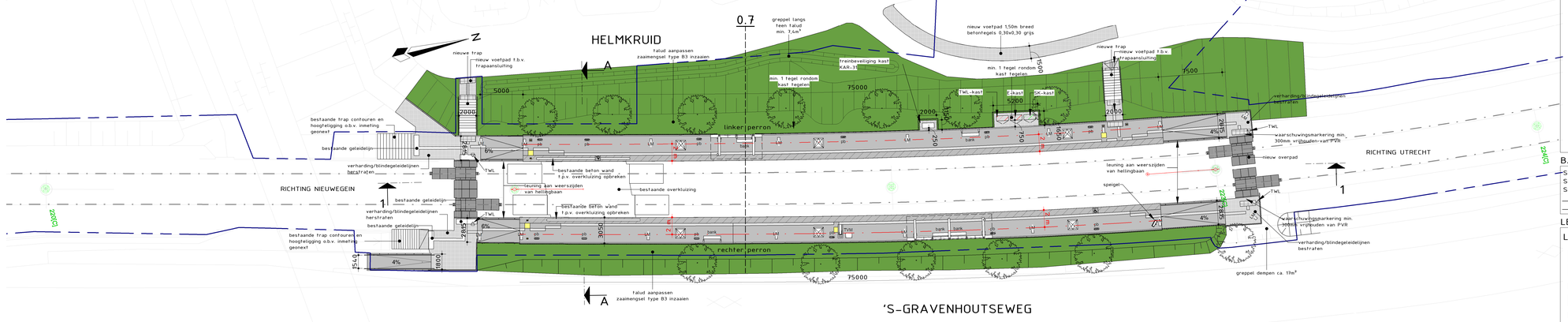


## Bovenaanzicht maaiveld

Schaal 1 : 200

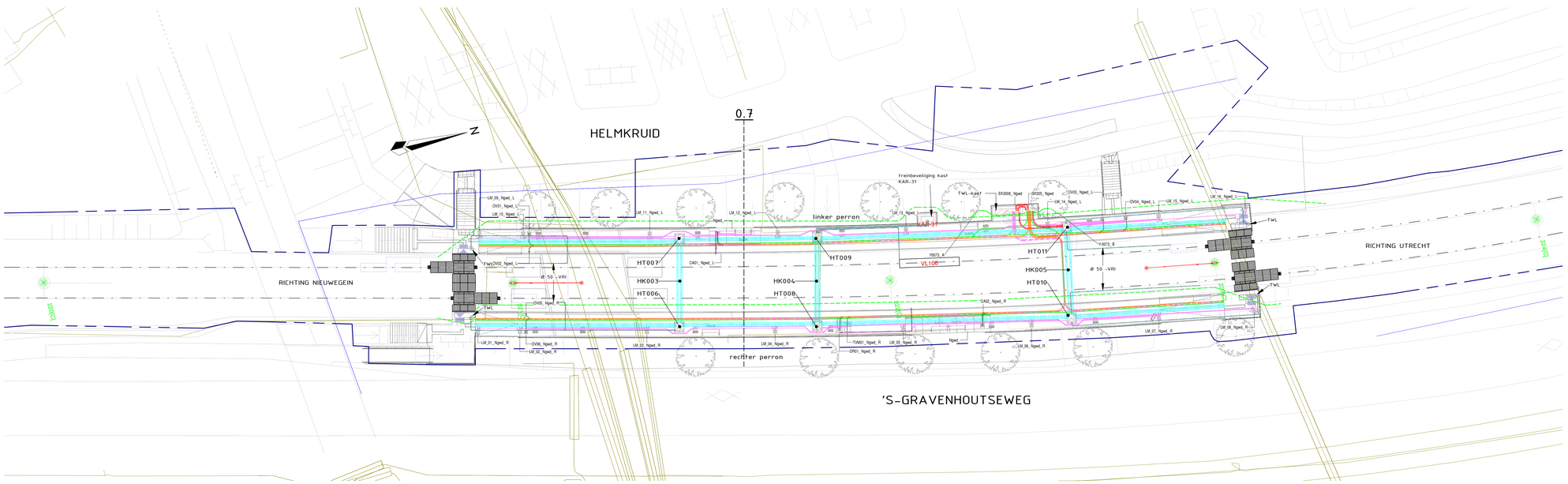


## Bovenaanzicht ondergrondse infra

Schaal 1 : 200

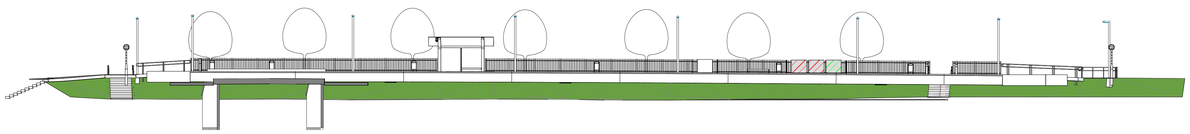

## Langsdoorsnede 1

Schaal 1 : 200

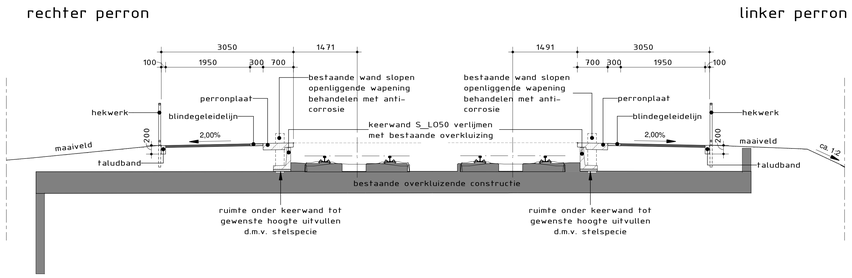


## Dwarsdoorsnede A

Schaal 1 : 50

## SITUATIE

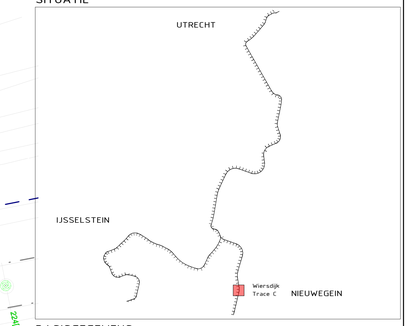


## BASISGEGEVENS

SUNIJ-ALG-XX-CR-5000_Ondergrond haltes.dwg
SUNIJ-HLT-XX-M2-0001_wegen_Utrecht.dwg
SUNIJ-HLT-XX-M3-1000_wiersdijk_3D UO-alignement.dwg
—
—

## LEGENDA

### Layout

- Perron element
- Perron verharding tegel 300x300mm
- Geleidelijn nieuw/tegel hergebruikt, 300mm
- Geleidelijn bestaand, 600mm
- Attentievlak
- Objectmarkering
- Waarschuwingsmarkering
- Rolstoelaanduiding epoxy 300x300
- Systeemgrens

### Outillage

- Abri
- Hekwerk
- Zitbank
- Leunprofiel
- CiCo
- DRIS (Reizigersinformatie)
- Afvalbak
- TVM (Ticket vending machine)
- Perronspiegel
- Lichtmast enkel / dubbel
- Camera, CCTV dome
- Camera, CCTV vast
- Sein/VRI
- Molgoot
- Straatkolk
- Lijngoot met zandvang

### Ondergrondse infra

- Mantelbuis Ø 160
- Mantelbuis Ø 110
- Mantelbuis Ø 110 reserve
- Mantelbuis Ø 50 reserve
- Aardingsvoorziening te minussen objecten
- Mantelbuis Ø 50 VRI/ beveiligingsobjecten
- Ductbuis Ø 40 lokaal telecom
- Ductbuis Ø 40 interlokaal telecom
- Ductbuis Ø 40 interlokaal tijdelijke positie
- Voedingskabel E
- Ductbuis Ø 16 lokaal telecom
- Waterhuishouding
- Kabels en leidingen derden
- onderlegger VRI
- Trekput 900x900
- Handhole
- Y-koppeling
- SK-kast
- E-kast
- Infiltratie- en bergingskratten

* Alle maten in mm tenzij anders aangegeven
* Signing uitgevoerd conform de stijlwijzer
* Abri's voorzien van statische reisinformatie

Dit document is digitaal vrijgegeven

| | |
|---|---|
| Opdrachtgever: | Provincie Utrecht |
| Project: | Ombouw SUNIJ lijn<br>Halte Wiersdijk - Tracé C |
| Omschrijving: | Discipline Haltes<br>Overzichtstekening halte Wiersdijk |

ARCADIS Design & Consultancy for natural and built assets
bam infra
Ombouw SUNIJ lijn
Stadionstraat 40
4815 NG Breda
Sunij@bam.com
© copyright

| | | | |
|---|---|---|---|
| Schaal: zie tek. | Opgesteld: M. Post | | |
| | Gecontroleerd: W. van den Hoorn | | |
| Formaat: A0 | Vrijgegeven: M. Groenevelt | | |
| Tekeningnummer: SUNIJ-HLT-UO-TEK-0201 | | | |
| Versie: A | Datum: 24-04-2020 | | |

Geocode 136 - km van 0.650 tot 0.775

Status: DEFINITIEF