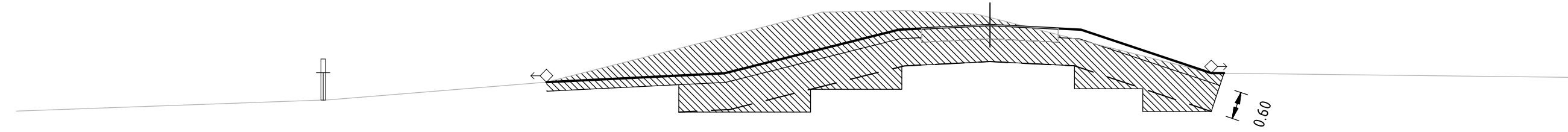
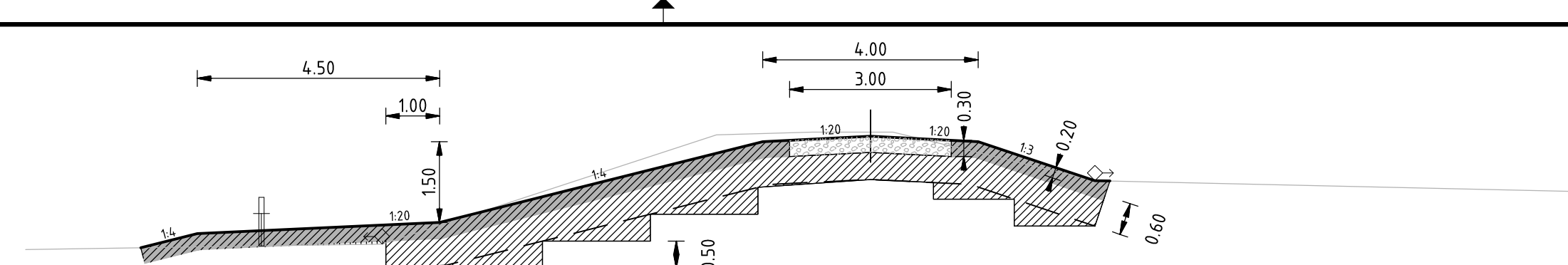


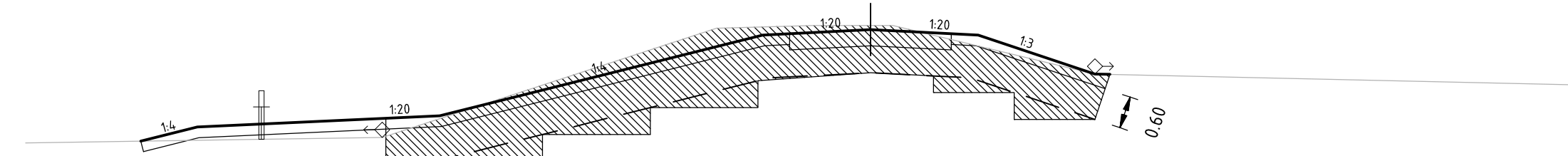
BASISPROFIEL
SCHAAL 1:100



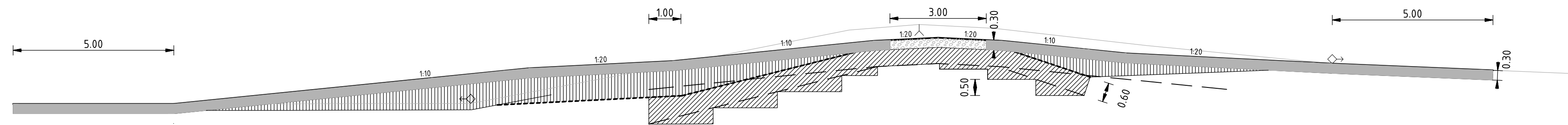
BASISPROFIEL MET ONTGRAVING
SCHAAL 1:100



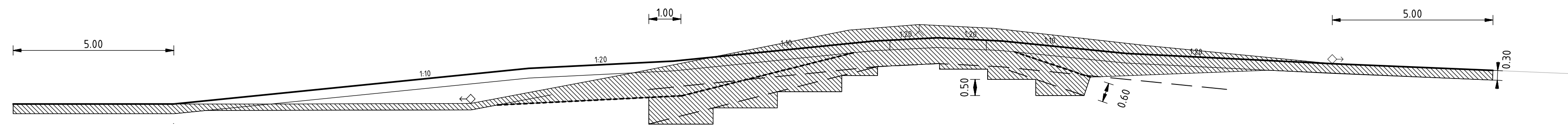
PROFIEL MET STEUNBERM
SCHAAL 1:100



PROFIEL MET STEUNBERM MET ONTGRAVING
SCHAAL 1:100



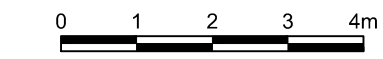
PROFIEL T.P.V. OPRIT EN STEUNBERM
SCHAAL 1:100



PROFIEL T.P.V. OPRIT EN STEUNBERM MET ONTGRAVING
SCHAAL 1:100

VERKLARING

- Ontgraven
- Aanvullen met klei EBC 2
- Aanvullen met vrijgekomen leem
- Leeflaag (vrijgekomen leem met zode)
- Puinpad
- Nieuw dijkprofiel
- Bestaand profiel



NR	DATUM	WIJZIGING	GET.
D1	15-08-2013	Dikte leeflaag aangepast	CvL
D0	17-07-2013	DEFINITIEF	I.B.

OPDRACHTGEVER
Waterschap Roer en Maas

PROJECTOMSCHRIJVING
Ontwerp dijkvakken gemeente Maastricht
Sluitstukken Maastricht Cluster D

TEKENINGOMSCHRIJVING
Bestek
Principeprofielen Bossscherveld

STATUS
DEFINITIEF

TEKENAAR
I. Brouwer

PROJECTLEIDER
P.J. Bart

TEKENINGNUMMER
250712-DP-3-302

ORANJEWOOD OOSTERHOUT
postbus 40
4900 AA Oosterhout

HEERENVEEN
DEVENTER
ALMERE
CAPELLE A/D IJssel
OOSTERHOUT

