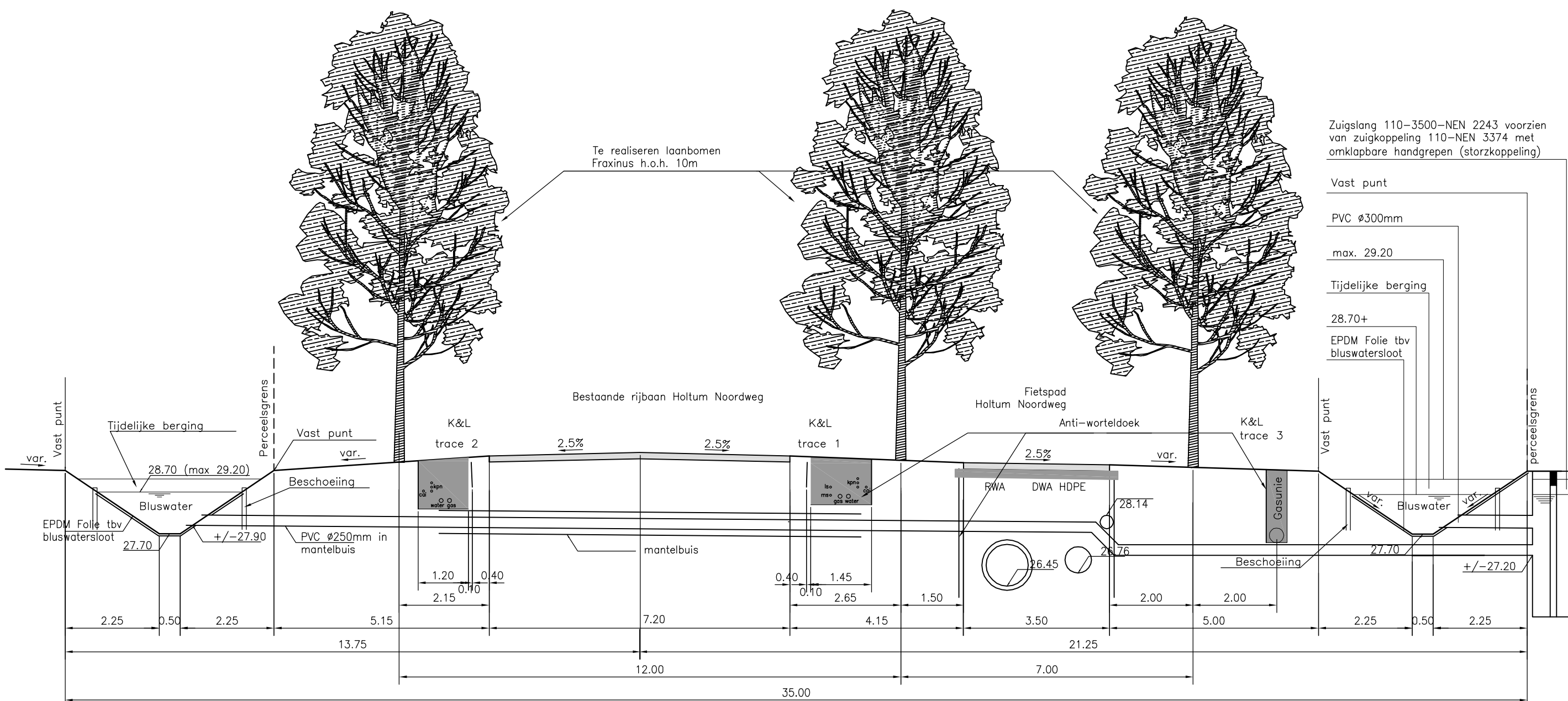
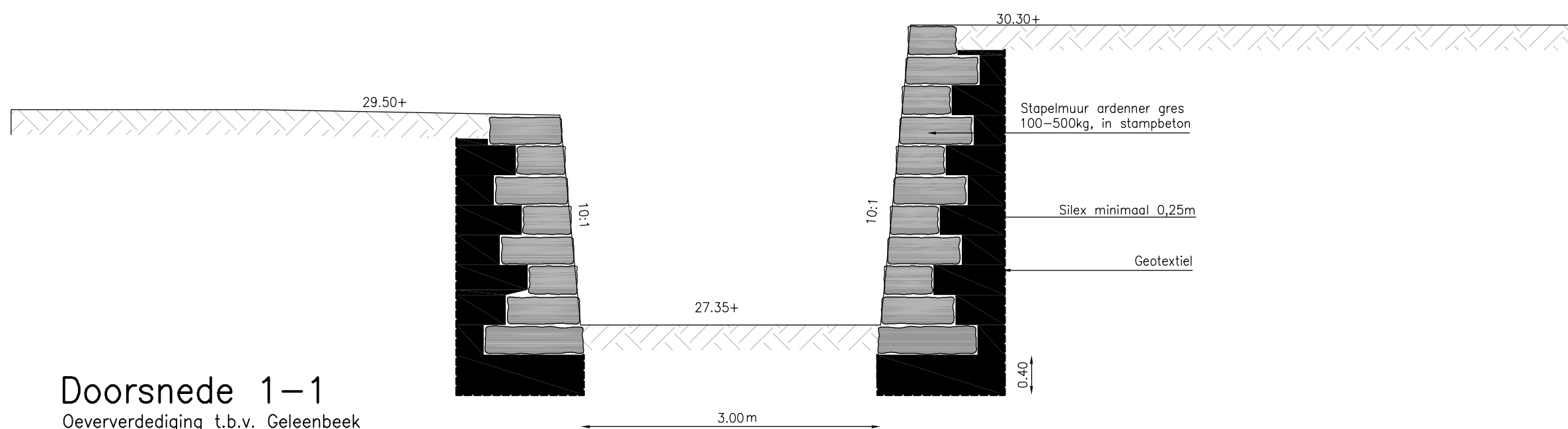


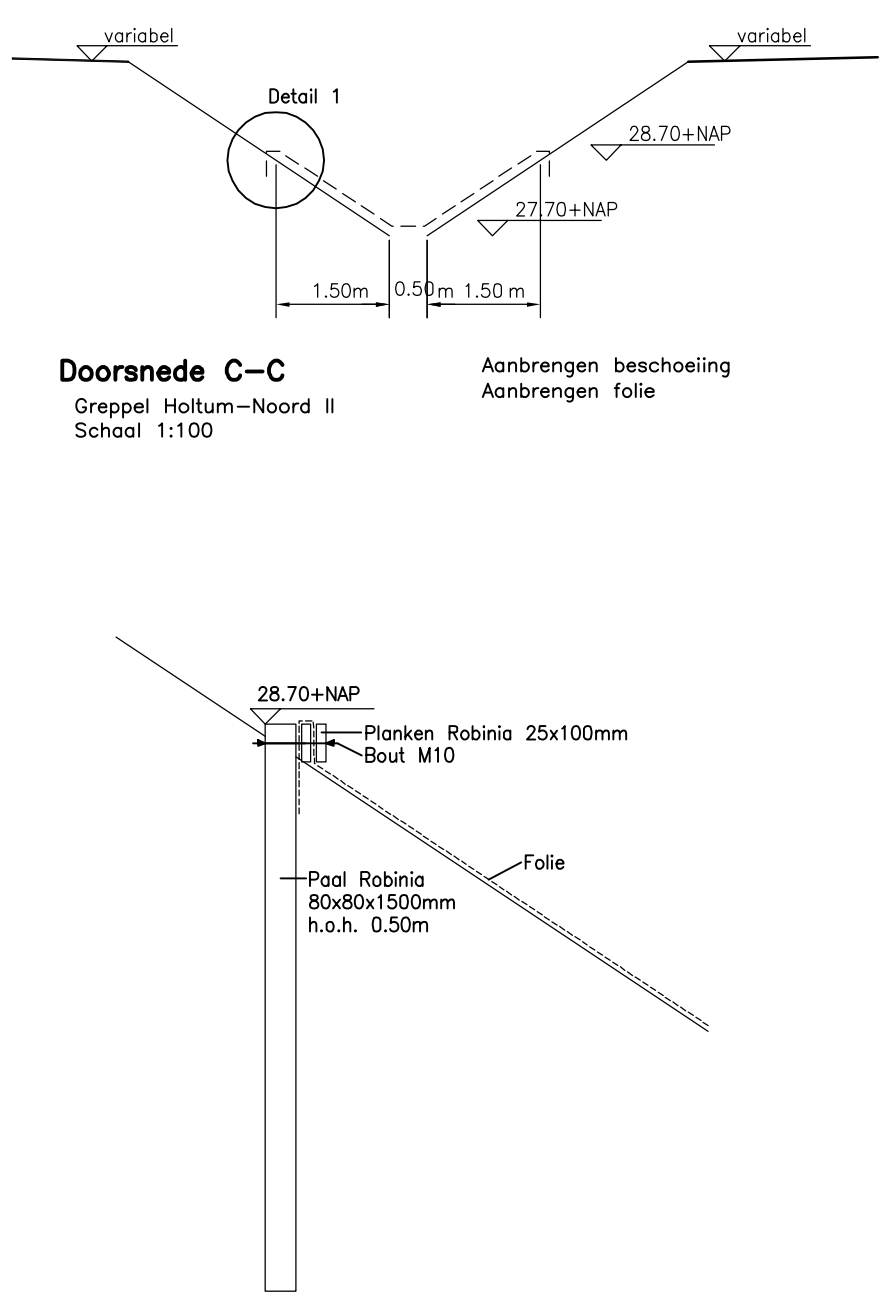
Doorsnede B-B
lokatie 1400m



Doorsnede A-A
Kobels en slijdingen trace incl. bomen inclusief koppeling blussloten
Schaal 1:100



Doorsnede 1-1
Oeververdediging t.b.v. Geleenbeek
1:50



Detail 1
Schaal 1:20

Legenda

- Te verwijderen putten
- Op te breken betontegels bodem te dempen geleenbeek
- Aan te brengen onderhoudspad van 30 cm silex
- Aan te brengen opsplitsband 100x200mm aanbrengen in stampbeton
- Aanbrengen oeverbescherming verlegging geleenbeek
- Archeologisch onderzoeklocatie
- Kadastrale ondergrond
- GBKN
- Nieuwe watergang
- 50m lijn
- Grens uitgeteerd terrein
- Werkgrens fase 1
- Werkgrens fase 2
- Verwijderen asfaltverharding
- Gebied uitsluitend te betreden na toestemming opdrachtgever
- Te behouden WBL-leiding (ac)
- Verwijderen WBL-leiding (ac)

Totale capaciteit

Berging: 15450 m3
Bluswater: 5500 m3

14	Directie asfaltverharding	D. Looch	W. Jansen	W. Jansen	03-05-2013
13	Aanpakking grondwater	R. V. Brouk	W. Jansen	W. Jansen	27-05-2013
12	Marking tegegraving	G. Lande	W. Jansen	W. Jansen	28-05-2013
11	Deuren aanpakking	W. Jansen	W. Jansen	W. Jansen	04-05-2013
10	Aanpakking grondwater	P. M. M.	W. Jansen	W. Jansen	15-05-2013
9	Deuren aanpakking	K. Dels	W. Jansen	W. Jansen	13-05-2013
8	Plan grondwater	P. M. M.	W. Jansen	W. Jansen	15-05-2013
7	Deuren aanpakking	K. Dels	W. Jansen	W. Jansen	13-05-2013
6	Plan grondwater	P. M. M.	W. Jansen	W. Jansen	15-05-2013
5	Deuren aanpakking	K. Dels	W. Jansen	W. Jansen	13-05-2013
4	Plan grondwater	P. M. M.	W. Jansen	W. Jansen	15-05-2013
3	Deuren aanpakking	K. Dels	W. Jansen	W. Jansen	13-05-2013
2	Plan grondwater	P. M. M.	W. Jansen	W. Jansen	15-05-2013
1	Deuren aanpakking	K. Dels	W. Jansen	W. Jansen	13-05-2013

Gemeente Sittard - Geleen

project
Verlegging oude Geleenbeek - doorsteek A2

omschrijving
Nieuwe situatie incl. verlegging duiker
t.b.v. verbreding A2



documentnummer
Concept

documentnummer
N

formaat
A0

schaal
1:1000/1:500

fase
Bestek

bladnr.
1

van
1

OVERZICHT
SCHAA 1:1000