



# ZWEMBAD VAN TUYLLPARK ZOETERMEER

STEDENBOUWKUNDIGE EN ARCHITECTONISCHE AMBITIES

# Colofon

Onderwerp: Zwembad Van Tuyllpark

Auteurs: Huda Kalsbeek, Architect Vastgoedbedrijf

Niek van der Velde, Junior Stedenbouw

Datum: 21 augustus 2019

Versie: 04

# Inhoud

## 1. Inleiding

- 1.1 Algemeen
- 1.2 Doel van het project
- 1.3 Doel van dit document

## 2. Plangebied en programma

- 2.1 Programma Van Tuylpark
- 2.2 Locatie zwembad
- 2.3 Bereikbaarheid en omgeving
- 2.4 Wonen
- 2.5 Programma

## 3. Bestemmingsplan

- 3.1 Bestemming
- 3.2 Bouwregels
- 3.3 Overige planologische aspecten

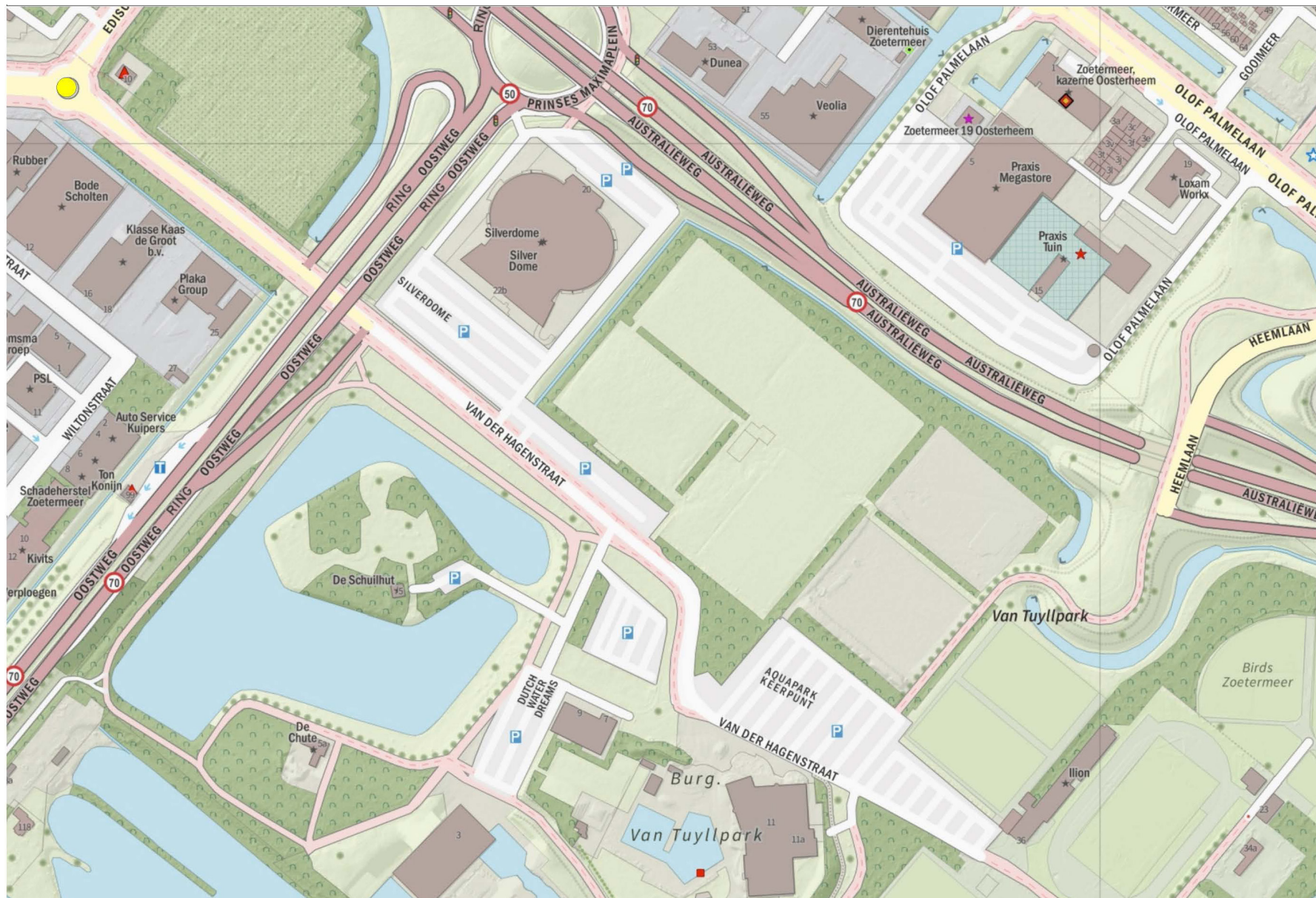
## 4. Stedenbouw

- 4.1 Ruimtelijke visie
- 4.2 Ambities stedenbouw

## 5. Architectuur

- 5.1 Architectuur Van Tuylpark
- 5.2 Architectonisch karakter zwembad
- 5.3 Massa
- 5.4 Transparant karakter
- 5.5 Entree
- 5.6 Horeca
- 5.7 Recreatiebad en ligweide
- 5.8 Duurzaamheid

# Zwembad Van Tuyllpark



# 1. Inleiding

## 1.1 Algemeen

Het voorliggende document beschrijft de achtergrond van de realisatie van een nieuw zwembad in het Van Tuyllpark en de stedenbouwkundige en architectonische ambitie daarvan. Voor deze opgave wordt een extern architectenbureau ingehuurd om samen met de gemeente vorm en inhoud te geven aan dit zwembad.

## 1.2 Doel van het project

Op 21 december 2017 heeft het college de memo 'Recreatief zwemmen in Zoetermeer' toegezonden aan de raad. Op basis van de onderzoeksrapporten 'Ruimte voor instructie- en verenigingszwemmen' en 'Marktonderzoek recreatieve zwemvoorziening' wordt in dit memo geconcludeerd dat Zoetermeer te weinig zwemwater heeft en dat een uitbreiding van de hoeveelheid zwemwater - zowel recreatief als functioneel - gewenst is. Op basis van het huidige gebruik en in perspectief van de landelijke verwachte groei van Zoetermeer, is een uitbreiding met ruim 1.000 m<sup>2</sup> water gewenst.

## 1.3 Doel van dit document

Zoals gezegd zal de gemeente een extern architectenbureau inhuren om deze opdracht uit te werken. Ten behoeve van de architectenselectie en om richting te geven aan de opdracht is dit document opgesteld. In dit document:

- worden de doelen van het project uiteengezet;
- wordt de beoogde locatie/posities nader geanalyseerd en;
- vindt een verdieping plaats van de stedenbouwkundige en architectonische intenties.

Er is nog geen uitgewerkte en vastgestelde visie op het Van Tuyllpark en dit document bevat dan ook nog geen concrete randvoorwaarden waaraan door de architect invulling moet worden gegeven of toetsingscriteria waarop het bureau wordt geselecteerd. Het is een eerste analyse van wat de gemeente bezig houdt, de plek en de opgave, en de intenties/ambities die de gemeente voor ogen heeft op deze plek. Het is een uitnodiging aan de architect om zijn zienswijze te geven op enkele voor de gemeente relevante onderwerpen. Het laat dus bewust ruimte voor de eigen zienswijze, ruimte voor eigen interpretaties van de analyse en ruimte voor creativiteit over de wijze waarop deze opgave wordt ingevuld.

## 2. Plangebied en programma



Afbeelding: Igebieden in de omgeving Van Tuylpark

### 2.1 Programma Van Tuylpark

De beoogde locatie voor het zwembad is gesitueerd in het Van Tuylpark aan de oostzijde van Zoetermeer. In het Van Tuylpark is reeds een groot aantal sportvoorzieningen gevestigd, waaronder de Silverdome en Hockeyvereniging MHCZ. Door de ligging nabij de Oostweg, de Australiëweg en het Maximaplein, is het Van Tuylpark in het algemeen en de daarin aanwezige sportvoorzieningen in het bijzonder goed bereikbaar.

Het Van Tuylpark is ontworpen als een groen sport- en recreatiegebied, aan de toenmalige oostrand van Zoetermeer. De sportvoorzieningen zijn opgenomen in een aantal 'groene kamers', die bestaan uit houtwallen, boschages en bosjes. Daardoor heeft het Van Tuylpark een zeer groene uitstraling.

### 2.2 Locatie Zwembad

Het terrein ten behoeve van de situering van een zwembad ligt ten oosten van de Silverdome en ten zuiden van de Australiëweg. Het terrein was tot 2010 in gebruik als voetbalvelden van DSO. Momenteel zijn de terreinen niet meer in gebruik en wordt gezocht naar een nieuwe invulling. Er bevindt zich geen bebouwing op het terrein. Wel is er sprake van brede groensingels langs de randen van de velden.

### 2.3 Bereikbaarheid en omgeving

Het plangebied kent een zeer goede bereikbaarheid, omdat er een rechtstreekse verbinding is met het hoofdwegennet. Vanaf de Oostweg leidt een afrit naar de Van der Hagenstraat. De Van der Hagenstraat zorgt ook voor een goede aansluiting van de wijk Palenstein op het Van Tuylpark.

Ook is het plangebied goed bereikbaar vanaf het hoofd-fietsnetwerk van Zoetermeer. Zo ligt er bijvoorbeeld in noordelijke richting een viaduct naar Oosterheem.

De bereikbaarheid per openbaar vervoer is door de aanleg van de nieuwe Randstadrail halte Van Tuylpark verbeterd. De bereikbaarheid per bus blijft beperkt.

De kavel waar het zwembad kan worden gerealiseerd, is op verschillende manieren te bereiken. Voetgangers komen vooral vanaf de halte Van Tuylpark. Uit de wijk Oosterheem is de snelste route voor langzaam verkeer via de Heemlaan over de Australiëweg. Vanuit de omliggende woonwijken lopen brede fietspaden in de richting van de Van der Hagenstraat.


### 2.4 Wonen

De dichtstbijzijnde woonwijk is Oosterheem aan de overzijde van de Australiëweg. Wel staan er enkele woningen aan de Plas van Poot. De afstand tot woningen bedraagt meer dan 350 meter.

### 2.5 Programma

Het programma voor het zwembad betreft nieuwbouw van ten minste 6.100 m<sup>2</sup>. Het gebouw bestaat uit:

- Recreatiebad
- Doelgroepenbad
- incl Glijbaan (wokkel)
- Kinderbad (peuterbad)
- Wedstrijdbad (8-baans) 25\*21 met beweegbare bodem 50%
- Waterspeelplaats op de ligweide
- Nevenfuncties
- Gemeenschappelijke functies
- Horeca
- Kantoorruimte en algemene ruimtes



Afbeelding: ligging van het Van Tuylpark in Zoetermeer

# 3. Bestemmingsplan



Bestemmingsplan

## 3.1 Bestemming

Het vigerende bestemmingsplan is 'Kwadrant/vanTuyll sportpark/Brinkhage/Lansinghage'. In Artikel 11 Sport is voor het betreffende plangebied het volgende opgenomen:

De voor Sport aangewezen gronden zijn bestemd voor:

- a. ter plaatse van de aanduiding 'sport tot en met categorie 4.1', sportvoorzieningen tot en met milieucategorie 4.1 van de in de bijlagen bij deze regels behorende Lijst van bedrijfsactiviteiten Van Tuyllpark;
- b. sport tot en met categorie 4.2 van de in de bijlagen bij deze regels behorende Lijst van bedrijfsactiviteiten Van Tuyllpark, met uitzondering van de gronden ter plaatse van de aanduiding 'sport tot en met categorie 4.1';

Op de terreinen die in aanmerking komen voor de situering van het zwembad, is geen aanduiding 'sport tot en met categorie 4.1' opgenomen, waardoor lid b van toepassing is, namelijk sport tot en met categorie 4.2. Uit de onderstaande tabel Lijst van Bedrijfsactiviteiten Van Tuyllpark, is af te lezen dat een overdekt zwembad (SBI-1993: 926) is opgenomen in categorie 3.1, en een niet overdekt zwembad (SBI-1993: 926) is opgenomen in categorie 4.1. Beiden zijn derhalve toegestaan binnen de bestemming Sport.

### 3.2 Bouwregels

In Artikel 11 lid 2 (Bouwregels) is het volgende opgenomen:

#### Artikel 11.2.1 Gebouwen

- a. gebouwen en overkappingen mogen uitsluitend binnen een bouwvlak worden gebouwd;
- a. ter plaatse van de aanduiding 'maximum bebouwingspercentage (%)' mag de totale oppervlakte van gebouwen ten hoogste het met de aanduiding aangegeven bebouwingspercentage van het bouwvlak bedragen. Indien geen bebouwingspercentage is aangegeven, geldt een maximum bebouwingspercentage van 100% van het bouwvlak;
- b. ter plaatse van de aanduiding 'maximale bouwhoogte (m)' mag de bouwhoogte niet meer bedragen dan met de aanduiding is aangegeven;
- c. ter plaatse van de aanduiding 'maximale goothoogte (m)' mag de goothoogte niet meer bedragen dan met de aanduiding is aangegeven.

Omdat er geen bouwvlak, geen aanduidingen maximum bebouwingspercentage, geen maximale bouwhoogte en geen maximum goothoogte zijn opgenomen, mag er ter plaatse van de bedoelde gronden geen gebouwen worden

opgericht. Hiervoor is een uitgebreide WABO of bestemmingsplanprocedure nodig.

### 3.3 Overige planologische aspecten

In overleg met de gemeente zal de keuze worden gemaakt over de te volgen procedure. Mogelijk kan dit met een uitgebreide WABO procedure.



# 4. Stedenbouw

## 4.1 Ruimtelijke visie

Er is nog geen actuele ruimtelijke visie op de toekomst van het Van Tuyllpark. Wel wordt onderzocht of het toevoegen van woningen langs de Australiëweg en in het Van Tuyllpark tot de mogelijkheid behoort.

## 4.2 Ambities stedenbouw

Vanuit stedenbouwkundig opzicht bestaat er nog geen actuele randvoorwaardennotitie voor de realisatie van voorzieningen of woningen in het Van Tuyllpark. Wel zijn er ten behoeve van dit ambitiesdocument enkele aandachtspunten geformuleerd, waarmee rekening moet worden gehouden. In de eerste plaats betreft dit de keuze van de locatie van het zwembad. De locatiekeuze komt voort uit de ligging aan het begin van het park, gezien vanuit de stad / Maximaplein, waarmee het als magneet kan werken voor bezoekers. In de tweede plaats is de realisatie van een zwembad een aanleiding om het Van Tuyllpark explicieter met sport in te vullen en het karakter van het park als sportomgeving te versterken.

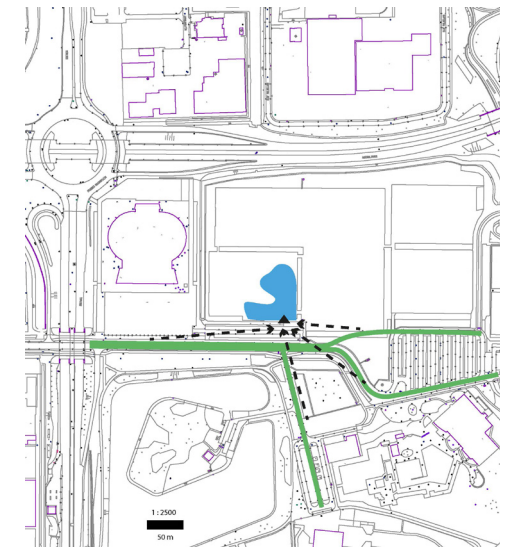
### 4.2.1 Positionering in het Van Tuyllpark

- Zichtbare entree vanuit de verschillende routes bezien;
- Versterken groene karakter van de routes.

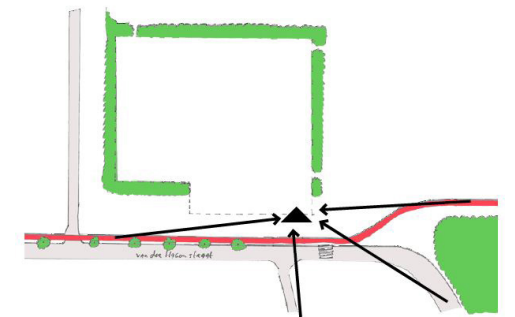
- Schaal van het gebouw past in het park en houdt rekening met menselijke maat.
- Auto-ontsluiting via westzijde terrein (langs Silverdome);
- Fietsparkeren aan de Van der Hagenstraat, in groene clusters;
- Haalbaarheid verkeersvoorziening meenemen.

### 4.2.2 Positionering ten opzichte van de Van der Hagenstraat

- Voorgevelrooilijn: ten minste 20m ten noorden van het asfalt van de Van der Hagenstraat. In die 20 m is ruimte voor: een bomenrij, groen en clusters van fietsparkeren (ingepast in het groen) en invalidenparkeerplaatsen;
- Hiermee komt de entree naar voren ten opzichte van het bosje aan de westzijde.
- Gebouw als begeleiding Van der Hagenstraat.
- Gebouw met uitstraling en openheid naar de zuidzijde (Van der Hagenstraat) en de ligweide. Het is nog onduidelijk of de situering ertoe leidt dat het zwembad zichtbaar is vanaf de Australiëweg. Is dat wel het geval dat dient het gebouw ook aan die zijde een kwalitatieve uitstraling te hebben;
- Accent markeert de entree van het zwembad.



Positie in het park



Positie aan de straat

### 4.2.3 Positionering op de kavel

- Entree op de hoek aan de zuidoost zijde. De entree van het terrein / gebouw bevindt zich in de zuidoost hoek zodat er een relatie ontstaat met de rest van het park. Het heeft de voorkeur om de entree van het zwembad te oriënteren richting Van der Hagenstraat;
- De entree is zichtbaar en heeft een uitstraling naar de omgeving;
- De ligweide wordt aan de westzijde gepositioneerd. Beperking van zicht op de ligweide vanaf de straat;
- Het zwembad moet zodanig in de ruimte worden gesitueerd, dat er geen achterafgebieden ontstaan die lastig te beheren zijn. Let wel: dit kan conflicteren met de aanwezigheid van de huidige boomsingels.

### 4.2.4 Inrichting terrein

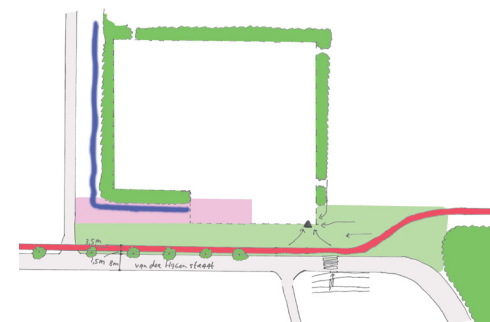
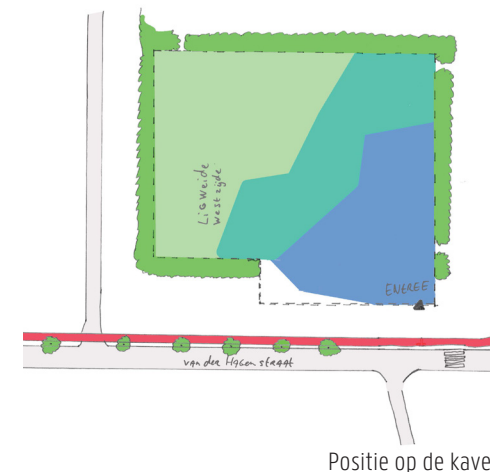
- Groen en water van het voorplein (westzijde) lopen de hoek om en zorgen voor natuurlijke terreinafscherming
- Goede routes richting de entree
- Zitgelegenheid
- Laanbeplanting langs Van der Hagenstraat
- Geen trappen voor de entree

### Roze zone (afbeelding rechts midden)

- Groen ingepaste fietsstallingen
- Kiss & Ride
- Invalideparkeren
- Waterberging

### Principe doorsnede inrichting voorterrein

- Van der Hagenstraat
- Groen met haag en laanbeplanting
- Bestaande fietspad behouden
- Voetgangersgebied (ca. 5 meter) met ruimte voor groene accenten
- Groen voorterrein met de nodige paden, zit- en speelgelegenheden.
- Groen loopt door in/ tegen gevel gebouw
- Zichtrelatie tussen binnen en buiten



### 4.2.5 Groene Omkadering

- Karakter 'groene kamers' behouden
- Nieuwe fietsverbinding

### 4.2.6 Parkeren

In het centrale gedeelte van het Van Tuylpark, is een groot parkeerterrein aanwezig. Daarvan kan wellicht gebruik worden gemaakt, maar de locatie is groot genoeg om (een deel van) het parkeren op eigen terrein op te vangen.

Aandachtspunten parkeren:

- Autoparkeren situeren aan de noordzijde van het gebouw, zodat ten noorden van het zwembadkavel nog voldoende ontwikkelingsruimte overblijft;
- Ontsluiting via het terrein van Silverdome
- Bij voorkeur uit het zicht, maar kan ook een verlenging zijn van het bestaande parkeerveld bij de Silverdome.
- De inrit parkeren bij voorkeur niet over een voorplein.
- Nieuw parkeren achter gebouw, als overloop
- Parkeerterrein wordt vooral groen ingericht
- Looproute vanaf parkeerterrein richting ingang aanleggen (sociaal veilig)
- Oversteekplaats over Van der Hagenstraat richting bestaand parkeerterrein aanleggen

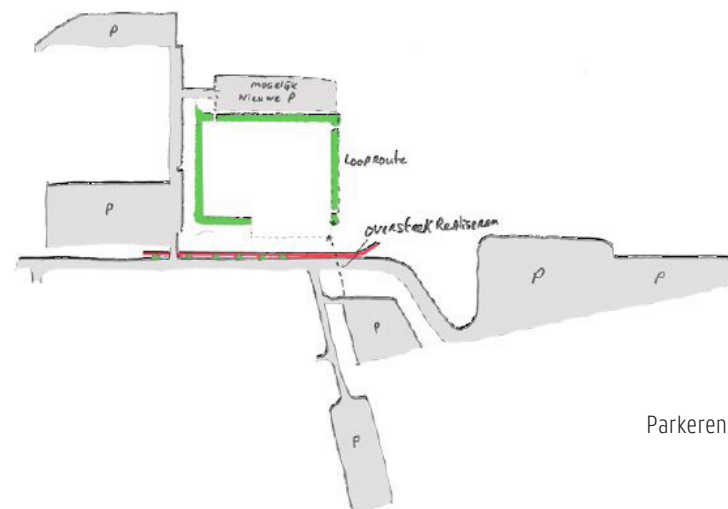
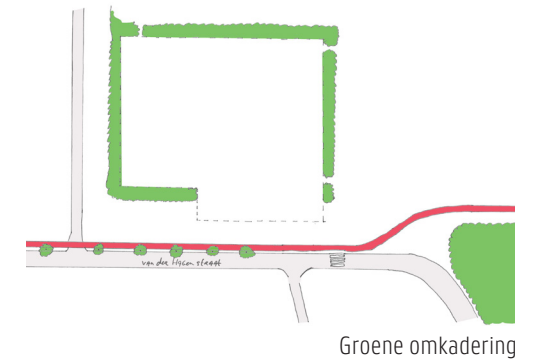
### 4.2.7 Fietspad en fietsparkeren

Fietspaden moeten aan de volgende eisen voldoen:

- Rood asfalt
- Trottoir ernaast
- Verlichting, in verband met sociale veiligheid.
- Zo dicht mogelijk tegen de rijbaan aan zodat zo groot mogelijke kavels over blijft voor de ontwikkelingen

Fietsparkeren

- Parkeren fietsen 220 plaatsen
- stalling zonder bouwwerk in openbare ruimte



### Bestaande fietspad

Daarnaast is het zeer wenselijk dat het bestaande fietspad langs de Van der Hagenstraat een upgrade krijgt, namelijk daar waar het nieuwe fietspad op het bestaande pad aansluit. Met dezelfde breedte als het bestaande fietspad en van rood asfalt voorzien. In ieder geval is het nodig om een apart trottoir aan te leggen, omdat het onwenselijk is dat voetgangers gebruik moeten maken van het fietspad.

### 4.2.8 Groen

- 'Groen gezonde stad' (16-08-2018) van toepassing.
- Onderzoeken of de bestaande bomensingels gehandhaafd moeten/kunnen blijven;



- Groene rand Australiëweg.

### 4.2.9 Water

- Het beleid van de gemeente Zoetermeer op het gebied van water is voor deze opgave van toepassing.
- Versterken van de waterstructuur op de locatie (zowel qua hoeveelheid als qua uitstraling)
- Compenseren van de toename van het verhard oppervlak, de afvoer van hemelwater

### 4.2.10 Sociale veiligheid en toegankelijkheid

Een zwembad is een openbaar toegankelijk gebouw.


De omgeving van het nieuwe zwembad en het nieuwe zwembad op zichzelf dienen voldoende sociaal veilig en goed toegankelijk te zijn, c.q. de omgeving van het nieuwe zwembad en het nieuwe zwembad op zichzelf dienen te voldoen aan de huidige eisen met betrekking tot sociale veiligheid en toegankelijkheid. Het beleid van de gemeente Zoetermeer op het gebied van sociale veiligheid en toegankelijkheid is voor deze opgave van toepassing.



1



2



3

# 5. Architectuur

## 5.1 Architectuur Van Tuylpark

De huidige architectuur in het Van Tuylpark is zeer gevarieerd maar in alle gevallen eigentijds en ambitieus. De opgave van een nieuw zwembad geeft gelegenheid om een eigentijds gebouw aan het park toe te voegen. Omdat er nog geen integrale visie op het park ligt en er in elk geval moet worden afgeweken van het bestemmingsplan, geeft dit ruimte voor een grotere programma-diversiteit in het park en een bijzondere invulling van de plek.

## 5.2 Architectonisch karakter zwembad

Nadenken over de architectuur van het zwembad betekent in de eerste plaats een idee hebben over dit object in het park. Omdat het gebouw maar beperkt een architectonische relatie met andere objecten heeft, zien we het als een autonoom gebouw met een eigen identiteit. Het gebouw reageert wel nadrukkelijk op zijn directe omgeving: sterke gevels geven de ruimte vorm en maakt die ruimte bijzonder.

De architectuur past bij het park met een representatieve uitstraling naar de openbare ruimte. Het gebouw respecteert en reageert op de groene omgeving. Het gebouw is een uithangbord voor sport en recreatie en verleidt de bewoners van Zoetermeer hier gebruik van te maken.

De architectuur is eigentijds, hoogwaardig en duurzaam, maar tevens ook functioneel en doelmatig. De gevelcompositie van het nieuwe zwembad is evenwichtig en niet spanningsloos. De gevelopbouw, de gevelgeleding en de gevelcompositie spelen zowel qua schaal als geleding zorgvuldig in op de context, de dynamiek van het gebouw en of het conceptuele gebaar. De textuur en richting van de materialen ondersteunen het gebaar en of de richting van het betreffende bouwdeel. De detaillering is overtuigend op alle schaalniveaus.

## 5.3 Massa

Er ontstaat een uitnodigend geheel van gebouw en omgeving en er wordt rekening gehouden met de menselijke maat. Dit zou kunnen worden bereikt door bijvoorbeeld kleinschaliger functies aan de ontvangtzijde te plaatsen en grotere bouwmassa aan de achterzijde (=noord) te situeren. Vooral de entreerimte (Van der Hagenstraat) kent een menselijke maat. Denk bijvoorbeeld aan een paviljoen-achtige opzet, waarbij het gebouw het park-karakter versterkt en naadloos opgaat in de parkachtige omgeving. Het gebouw neemt dan de kwaliteiten van het park in zich op en draagt door zijn uitstraling bij aan de kwaliteit van het park. Het gedeelte dat uitnodigt tot betreding is daarom



4



5



6

'meerzijdig' met een open uitstraling.

Door in te zetten op het verzachten van de overgang tussen landschap en gebouw en door de typerende groot-schaligheid van een zwembadaccommodatie te vermijden, kunnen een menselijke maat en goede relatie gebouw-omgeving ontstaan.

### 5.4 Transparant karakter

Het gebouw voegt zich in het park, maar verbindt vanzelfsprekend ook buiten en binnen. Het gebouw heeft ter plaatse van de entree een transparante of deels transparante verschijningsvorm. Vorm en structuur zorgen voor een zachte overgang, waarbij bezoekers worden uitgenodigd om binnen te gaan. Transparantie kan ook ontstaan door uitsparingen te maken, waardoor op meerdere plaatsen licht binnenstroomt. Door de doorzichten naar buiten en/of daklichten is het een transparant, licht en uitnodigend gebouw. Het gebouw is overzichtelijk met heldere zichtlijnen en oriëntatie op alle verschillende functies. De transparantie kan ook tot uiting komen doordat de functie van het gebouw aan de buitenkant zichtbaar is.

### 5.5 Entree

De architectuur draagt bij aan een duidelijke en goed zicht-

bare entree aan de Van der Hagenstraat. De entree en het voorplein vormen een samenhangende eenheid, maar ook een ijkpunt aan de Van der Hagenstraat.

### 5.6 Horeca

Er zijn op dit moment in het park beperkt horecavoorzieningen aanwezig, maar het is wel de intentie dat die er komen. Een toegankelijke horecavoorziening in het zwembad kan dus een bredere doelgroep bedienen. De horecavoorziening ligt aan het park zodat het kan functioneren voor binnen en buiten, voor sporters, leerlingen, supporters, bezoekers van het park en buurtbewoners.

Deze voorziening is alleen bereikbaar van binnenuit (het zwembad) en vanaf de ligweide. De zichtbaarheid van buitenaf kan worden bereikt door bijvoorbeeld een verhoogde ligging, met uitzicht op de verschillende baden en met een terras aan het park. Als café/restaurant met terras functioneert dit voor passanten als een paviljoen in het park en is het een belangrijke schakel met de directe omgeving.

### 5.7 Recreatiebad en ligweide

Om inwoners van Zoetermeer een fraai zwembad te bieden, is het recreatiebad het belangrijkste onderdeel van het gebouw. Dit bad moet optimaal functioneren als het



7



8



9

nieuwe publieke familie-recreatiebad voor Zoetermeer en zal een belangrijke sociale functie vervullen. Het traditionele thema van een badhuis als ontmoetingsplek voor de buurt kan worden vertaald in de sfeer van het interieur en door hoge ruimtes met veel licht. Het dak en de wanden kunnen worden geopend, waardoor het recreatiebad een directe relatie heeft met de ligweide en de horeca. De relatie tussen binnenbad en buitenruimte dient op een natuurlijke wijze te worden vormgegeven. Dit kan bijvoorbeeld door grote glaspartijen toe te passen, die de illusie scheppen dat je buiten zit in het park.

De ligweide is in verband met bezonning en geluid naar de omgeving gesitueerd aan de westkant van het gebouw.

### 5.8 Duurzaamheid

Ook in milieuopzicht is het zwembad een bijzonder gebouw. De gemeente heeft de ambitie om een zeer duurzaam zwembad te bouwen. Het is denkbaar dat deze ambitie is terug te zien in alle aspecten van het gebouw: de compacte vorm, de situering van de functies, het dak en de gevel. Door de toepassing van hoogwaardige materialen, de energieopwekking en extreem duurzame installatie is het gebouw zeer energie-efficiënt. Duurzaamheid en klimaatmaatregelen zitten niet alleen in de techniek, maar bijvoorbeeld ook in circulaire en/of duurzame materialen.

Ook kan het gebouwontwerp innovatieve bouwmethoden stimuleren en recyclebare materialen met een lage CO2 footprint.

Aandachtspunten duurzaamheid:

- Warmte en koude uitwisseling met Silverdome meenemen;
- Ruimte reserveren in de installatieruimte om warmte en koude uitwisseling mogelijk te maken;
- Toepassen van maatregelen op het gebied van klimaatadaptatie;
- Bijdrage leveren aan duurzaam bouwen door innovatieve bouwmethodes toe te passen;
- Zichtbare, vormgegeven mogelijkheden voor vogels, vleermuizen en (klim-)beplanting in het ontwerp opnemen;
- Kijk met een schuin oog naar circulair bouwprincipes:
  1. de natuur is inspiratiebron en schoolvoorbeeld van circulariteit
  2. een bouwwerk is aanpasbaar en flexibel gedurende zijn leven
  3. een bouwwerk inclusief zijn componenten is eenvoudig te (de)monteren en construeren
  4. de bouwmaterialen zijn kwalitatief hoogwaardig, niet toxisch en eenvoudig herbruikbaar



10



11

## Bronvermelding referentiefoto's

Kaft, 11, 12: Ralph Goutier, Architect Vastgoedbedrijf gemeente Zoetermeer

1. Holmen-Aquatics-Center-ARKIS-architects
2. Bureaux à Fontainebleau - Barthélémy Griño
3. UBC Aquatic Centre - Acton Ostry Architects + MJMA
4. Kraayvanger-Museum Voorlinden Wassenaar
5. Snohetta-Nanterre Amandiers-website
6. Snohetta-Collage Park Pavilion Dallas
7. Search-9729\_01\_Posbank\_Rheden-website
8. Snohetta-Houston Museum Fine Arts Proposal-website
9. ArchitectenCie, Noorderparkbad Amsterdam, website
10. Formby Pool - FCB studios



12

*Referenties moeten niet te direct worden geïnterpreteerd of 1 op 1 overgenomen. Alle referenties in dit document zijn ter inspiratie opgenomen.*

