



hoogheemraadschap  
**Hollands  
Noorderkwartier**

Recreatieschap Geestmerambacht  
V. Muijskens  
Klaregroetweg 1  
1723 PW NOORD-SCHARWOUDE

Datum  
17 juli 2019

Uw kenmerk

Contactpersoon  
B. Laan

Onderwerp  
Watervergunning, aanvraag  
19.1052326

Registratienummer  
19.1660442

Doorkiesnummer  
072-582 7291

Geachte heer Muijskens,

Op 4 juni 2019 hebben wij van u een vergunningsaanvraag ontvangen voor de aanleg van natuurpark Geestmerloo bij Nauertogt 21A in Koedijk, waarbij de volgende werkzaamheden worden uitgevoerd:

- het omleggen (dempen en graven) van een gedeelte primaire waterloop;
- het graven van waterpartijen met verschillende oevers;
- het plaatsen van gedeelten beschoeiing nabij een stuw;
- de aanleg van vier dammen met duikers;
- de aanleg van twee bruggen;
- het maken van hemelwaterlozingspunten op de kant van een waterloop.

De aanvraag is op 19 juni en 8 juli 2019 aangevuld met tekeningen en informatie over de tenaamstelling van de vergunning. Voor de realisatie van vrij afwaterende paden en vrij afwaterende verharding (parkeerterrein), het ophogen van het terrein, alsmede het aanpassen van de bestaande dam aan de Nauertogt waarbij geen wijzigingen plaatsvinden aan de in de dam aanwezige duiker, is geen vergunning van de Keur nodig.

Bij de beoordeling van vergunningsaanvragen kijken wij of het uitvoeren van de aangevraagde werkzaamheden invloed heeft op de bescherming tegen het water, de kwaliteit van het water, de doorstroming van het water en de waterhoeveelheid. Uw aanvraag heeft geen nadelig effect op de door het hoogheemraadschap te beschermen belangen.

Wij wijzen u erop dat de duikers met een diameter van 0,60 meter in de (huidige) huidige primaire waterloop bij de toegangen vanaf het Dijk en Waardpad, pas mogen worden gelegd als het omleggen van de primaire waterloop door het natuurpark Geestmerloo, geheel is voltooid. De afvoer van (een teveel aan) oppervlaktewater dient namelijk te allen tijde gewaarborgd te zijn.

In het park wordt een gedeelte van de totale waterpartij met een breedte van 11,00 meter op de waterlijn, aangemerkt als een primaire waterloop. Het hoogheemraadschap zal deze doorgaande waterloop op breedte en diepte onderhouden conform de Legger.

Hoogheemraadschap  
Hollands Noorderkwartier  
Postbus 250, 1700 AG Heerhugowaard  
Stationsplein 136, 1703 WC Heerhugowaard

T 072-582 8282  
F 072-582 7010  
post@hhnk.nl  
www.hhnk.nl

NL66 NWAB 0636 7537 78  
KvK 37161516



Datum  
17 juli 2019

De oevers en al het water dat zich bevindt buiten genoemde primaire waterloop met een breedte van 11,00 meter op de waterlijn in het park, dient door het Recreatieschap te worden onderhouden.

Wij hebben besloten de gevraagde vergunning te verlenen.

Aan welke eisen en voorschriften uw werkzaamheden moeten voldoen, kunt u lezen in deel I van deze vergunning. Het juridisch kader vindt u in deel II.

Van u verwachten we dat u:

- de voorschriften opvolgt die in deze vergunning staan, omdat deze dienen ter bescherming van de waterstaatswerken;
- minimaal tien werkdagen voor uitvoering van de werkzaamheden een startmelding doet bij onze toezichthouder, zodat hij/zij kan controleren of de werkzaamheden volgens de voorschriften in de vergunning worden uitgevoerd;
- voor eventueel bezoek van de toezichthouder uw vergunning binnen handbereik houdt;
- de verleende vergunning deelt met de uitvoerende partijen, zodat deze de werkzaamheden uitvoeren volgens de voorschriften in de vergunning.

#### *Uitvoering werkzaamheden*

Neemt u voor de startmelding contact op met onze **toezichthouder, de heer R. Koppes**, via telefoonnummer 072-582 8282 of per e-mail naar [ontheffingenregistratie@hhnk.nl](mailto:ontheffingenregistratie@hhnk.nl) onder vermelding van uw naam, het registratienummer van uw vergunning en de naam van de hierboven vermelde toezichthouder.

#### *Eigendom hoogheemraadschap*

Bij het omleggen van de primaire waterloop (deel dempen en een nieuw gedeelte in het park graven) is eigendom van het hoogheemraadschap Hollands Noorderkwartier betrokken. Na demping heeft het hoogheemraadschap geen belang meer bij het eigendom van de primaire waterloop. Daarom is met u gesproken over een ruiling van eigendom. Het betreft een ruiling van eigendom om niet, waarbij het hoogheemraadschap een breedte van 11,00 meter (zijnde het profiel van de primaire waterloop) op de waterlijn in het park, in eigendom wenst te verkrijgen. Het resterende deel van de te graven waterpartijen blijft eigendom van het Recreatieschap. Op 8 juli 2019 heeft u per e-mail mevrouw B. Laan van het hoogheemraadschap laten weten dat met een ruiling kan worden ingestemd.

Een afschrift van de vergunning voor de ruiling van eigendom is gestuurd naar mevrouw M. Gelder-Kaan van Grondzaken van het hoogheemraadschap. Zij is bereikbaar via telefoonnummer 072-5827884 en per e-mail via [m.gelder@hhnk.nl](mailto:m.gelder@hhnk.nl).

#### *Leges*

Voor de behandeling van uw aanvraag bent u leges verschuldigd à € 650,00. U ontvangt hiervoor binnenkort een factuur.

Bij vragen over deze vergunning kunt u contact opnemen met mevrouw B. Laan, telefonisch bereikbaar op nummer 072-582 7291. Bij geen gehoor kunt u bellen naar 072-582 8282 en vragen naar een medewerker van Vergunningverlening.



Datum  
17 juli 2019

Wij wensen u veel succes met de uitvoering van de werkzaamheden.

Met vriendelijke groet,  
namens het college van dijkgraaf en hoogheemraden,

A handwritten signature in black ink, appearing to read 'S.M. Ansano'. The signature is fluid and cursive, with a large initial 'S'.

S.M. Ansano  
Hoofd cluster Vergunningen  
Afdeling Vergunningen, Handhaving, Inkoop, Juridische Zaken & Grondzaken

Bijlage  
- Watervergunning



## WATERVERGUNNING

Ten name van:  
Recreatieschap Geestmerambacht  
Klaregroetweg 1  
1723 PW NOORD-SCHARWOUDE

### DEEL I BESLUIT EN VOORSCHRIFTEN

#### 1 Besluit

De aangevraagde vergunning als bedoeld in artikel 3.2, lid 1 van de Keur Hoogheemraadschap Hollands Noorderkwartier 2016 aan Recreatieschap Geestmerambacht te verlenen voor:

**de aanleg van natuurpark Geestmerloo, Nauertogt 21A in Koedijk, waarbij de volgende werkzaamheden worden uitgevoerd:**

- het dempen van een gedeelte primaire waterloop;
  - het graven van een gedeelte primaire waterloop, welke wordt aangesloten op de huidige primaire waterloop;
  - het graven van waterpartijen met verschillende oevers;
  - het plaatsen van gedeelten beschoeiing nabij een stuw;
  - de aanleg van vier dammen met duikers;
  - de aanleg van twee bruggen;
  - het maken van hemelwaterlozingspunten op de kant van een waterloop.
- a. De gewaarmerkte Locatietekening, Overzichtstekening, tekeningnummer 1515.00.01 (detail brug 1 en 2), 1515.00.06.bt (waterpartijen in park met maatvoering, deel 2 zijde Dijk en Waardpad) en 1515.00.08.bt (profielen waterpartijen) van 1 juli 2017, alsmede 1515.00.05.bt (waterpartijen in park met maatvoering, deel 1 zijde Nauertogt) van 7 juni 2019, deel te laten uitmaken van de vergunning.
- b. De voorschriften van deel I, hoofdstuk 2, aan deze vergunning te verbinden.

Namens het college van dijkgraaf en hoogheemraden,

S.M. Ansano  
Hoofd cluster Vergunningen  
Afdeling Vergunningen, Handhaving, Inkoop, Juridische Zaken & Grondzaken



Datum  
17 juli 2019

*Bezwaar*

- Het besluit wordt gepubliceerd op de website [www.overheid.nl](http://www.overheid.nl).
- U en andere belanghebbenden kunnen binnen zes weken bezwaar maken tegen dit besluit. Het bezwaar kunt u sturen naar Adviescommissie Bezwaren, Postbus 250, 1700 AG Heerhugowaard. Voor meer informatie verwijzen wij u naar onze website: [www.hhnk.nl](http://www.hhnk.nl). Het indienen van bezwaar heeft geen schorsende werking. Daarvoor kunt u een verzoek indienen bij de rechtbank Noord-Holland, Postbus 1621, 2300 BR Haarlem.



## 2 Voorschriften

### 2.1 Voorschriften van algemene aard

1. U voert de werkzaamheden uit volgens de bij dit besluit behorende bijlagen.
2. U houdt na realisatie de vergunde werken op uw kosten in een goede staat.
3. U meldt minstens tien dagen voordat de werkzaamheden beginnen de start van de werkzaamheden bij de in de begeleidende brief genoemde toezichthouder. Binnen vijf dagen na beëindiging van de werkzaamheden meldt u dit eveneens bij deze toezichthouder.
4. Als u, of degene die de werkzaamheden uitvoert, met het werk bezig is, moet de vergunning (of een kopie ervan) op het werk aanwezig zijn. U moet ervoor zorgen dat degene die de werkzaamheden uitvoert, op de hoogte is van de voorschriften in deze vergunning.
5. U bent verplicht de redelijkerwijs mogelijke maatregelen te nemen om schade aan eigendommen van het hoogheemraadschap en/of derden, als gevolg van het gebruik van deze vergunning, te voorkomen.
6. U voert de werkzaamheden zonder onderbreking uit om eventuele nadelige effecten te voorkomen. Daarbij moeten alle aanwijzingen door de toezichthouder onmiddellijk worden opgevolgd.
7. U neemt contact op met het hoogheemraadschap indien u geen gebruik meer wenst te maken van het vergunde werk om de locatie zo nodig in oorspronkelijke staat te herstellen.



## 2.2 Bijzondere voorschriften

### **Bijzondere voorschriften gedeelten beschoeiing nabij stuw<sup>1</sup>**

1. De vergunninghouder plaatst de gedeelten beschoeiing op de bestaande oeverlijn op de locaties aangegeven op de bij de vergunning gevoegde tekening en tekeningnummer 1515.00.06.bt (waterpartijen in park met maatvoering, deel 2 zijde Dijk en Waardpad).
2. De bestaande breedte van de waterloop blijft gehandhaafd.
3. De toezichthouder van het hoogheemraadschap bepaalt de exacte plaats van de gedeelten beschoeiing.
4. De gedeelten beschoeiing worden zodanig gemaakt en zonodig verankerd dat deze voldoende grondkerend is en geen uitspoeling van grond in de waterloop plaatsvindt.
5. De vergunninghouder zorgt ervoor dat de waterloop ter plaatse van de gedeelten beschoeiing direct na voltooiing van de werkzaamheden dezelfde afmetingen krijgt als het overige aansluitende deel en zonder achterlating van verondiepingen in het water.
6. Het te gebruiken materiaal heeft geen negatieve invloed op de kwaliteit van het water en de waterbodem. Het gebruik van bijvoorbeeld gecreosoteerd of gewolmaniseerd hout is ingevolge de Waterwet verboden. Daarnaast is het gebruik van afvalstoffen ingevolge de wet Milieubeheer verboden.

### **Te gebruiken dempingsmateriaal/meldingsplicht besluit bodemkwaliteit**

Het gebruik van afvalstoffen is ingevolge artikel 10.2 van de wet Milieubeheer verboden. Wanneer grond of steenachtige bouwstoffen in of nabij oppervlaktewater worden toepast, geldt op grond van het Besluit bodemkwaliteit een meldingsplicht. Dit besluit is onder andere bedoeld om ernstige verontreinigingen vanuit grond of steenachtige bouwstoffen naar de bodem en het oppervlaktewater te voorkomen. Het aanleggen van een dam of een beschoeiing met steenachtige bouwstoffen, maar ook het dempen van een waterloop met grond of bagger is dus aan voorwaarden gebonden. De melding moet ten minste 5 dagen vóór aanvang van de werkzaamheden plaatsvinden bij het Meldpunt bodemkwaliteit. Dit kan via de internetlink: [www.meldpuntbodemkwaliteit.nl](http://www.meldpuntbodemkwaliteit.nl). De melding wordt daarna doorgestuurd naar het hoogheemraadschap. Meer informatie hierover is te vinden op de website: [www.wetten.nl](http://www.wetten.nl).

---

<sup>1</sup> Lees ook: damwand(beschoeiing)



Datum  
17 juli 2019

### Bijzondere voorschriften graven gedeelte (primaire) waterloop

1. De waterloop wordt gegraven overeenkomstig de overzichtstekening, tekeningnummer 1515.00.06.bt (waterpartijen in park met maatvoering, deel 2 zijde Dijk en Waardpad) en tekeningnummer 1515.00.08.bt (profielen waterpartijen in park).
2. In onderstaande tabel is aangegeven met welke minimale afmetingen de waterloop wordt gegraven en onder welke categorie en onderhoudsplicht deze in de legger wordt opgenomen:

waterpeil (m NAP)	breedte op de waterlijn	Water- diepte (m)	categorie*	leggermaat *	onderhouds- combinatie*
-3,70	11,00 meter  Nabij Dijk en Waardpad en 11,00 meter in de grote waterpartij in Natuurpark Geestmerloo	1,00	Primair	P	1

De primaire waterloop wordt met uitzondering van het droge talud, volledig onderhouden door het hoogheemraadschap. Het droge talud wordt onderhouden door de vergunninghouder.

3. De taluds worden afgewerkt onder een helling van 1 : 1,5 of flauwer en zijn zodanig van vorm en afmetingen dat uitzakking of uitspoeling wordt voorkomen.
4. De onderhoudsplichtige (zie punt 2.) onderhoudt de waterloop te allen tijde overeenkomstig artikel 2.5 en 2.6 van de Keur Hoogheemraadschap Hollands Noorderkwartier.
5. De aansluiting van de waterloop op een bestaand gedeelte primaire waterloop vindt plaats overeenkomstig de door de toezichthouder van het hoogheemraadschap ter plaatse aangegeven lijnen.
6. De vergunninghouder verwijdert direct na het graven van de waterloop alle grond, materialen of andere vaste stoffen die in een aangrenzend gedeelte van een waterloop zijn geraakt.

\* Voor een toelichting op deze indeling zie: [https://www.hhnk.nl/portaal/legger-wateren\\_41265](https://www.hhnk.nl/portaal/legger-wateren_41265)



Datum  
17 juli 2019

### **Bijzondere voorschriften (overige) te graven waterpartijen**

1. De waterpartijen met de bijbehorende oevers worden gegraven op de locaties aangegeven op tekeningnummer 1515.00.05.bt (waterpartijen in park met maatvoering, deel 1 zijde Nauertogt) van 7 juni 2019 en tekeningnummer 1515.00.06.bt (waterpartijen in park met maatvoering, deel 2 zijde Dijk en Waardpad), conform de profielen aangegeven op tekeningnummer 1515.00.08.bt.
2. In onderstaande tabel is aangegeven met welke minimale afmetingen de waterloop wordt gegraven en onder welke categorie en onderhoudsplicht deze in de legger wordt opgenomen:

waterpeil (m NAP)	breedte op de waterlijn (m)	waterdiepte (m)	categorie*	leggermaat *	onderhouds- combinatie*
-2,70	zie tekening	zie tekening	Secundair/ tertiair	A	10

Het onderhoud van de waterpartijen op breedte en diepte, alsmede het onderhoud van de oevers, komt voor rekening de vergunninghouder.

3. De taluds worden afgewerkt onder een helling van 1 : 1,5 of flauwer en zijn zodanig van vorm en afmetingen dat uitzakking of uitspoeling wordt voorkomen.
4. De onderhoudsplichtige (zie punt 2.) onderhoudt de waterloop te allen tijde overeenkomstig artikel 2.5 en 2.6 van de Keur Hoogheemraadschap Hollands Noorderkwartier.
5. De aansluiting van de waterloop op een bestaand gedeelte waterloop vindt plaats overeenkomstig de door de toezichthouder van het hoogheemraadschap ter plaatse aangegeven lijnen.
6. De vergunninghouder verwijdert direct na het graven van de waterloop alle grond, materialen of andere vaste stoffen die in een aangrenzend gedeelte van een waterloop zijn geraakt.

### **Bijzondere voorschriften dempen gedeelte (primaire) waterloop**

1. Het gedeelte waterloop aangegeven op de bij de vergunning gevoegde tekening en tekeningnummer 1515.00.06.bt (waterpartijen in park met maatvoering, deel 2 zijde Dijk en Waardpad) wordt gedempt.
2. Vóórdat met de demping wordt begonnen, wordt deze volledig door de vergunninghouder gecompenseerd door het graven van een nieuw gedeelte waterloop overeenkomstig de bij deze vergunning behorende tekeningen en de Bijzondere voorschriften 'graven gedeelte (primaire) waterloop'.
3. De vergunninghouder zuivert voorafgaand en tijdens de demping de te dempen waterloop van de daarin aanwezige bagger, afval, voorwerpen en andere vaste stoffen.

\* Voor een toelichting op deze indeling zie: [https://www.hhnk.nl/portaal/legger-wateren\\_41265](https://www.hhnk.nl/portaal/legger-wateren_41265)



Datum  
17 juli 2019

4. De vergunninghouder dempt de waterloop vanaf één kant zodanig dat de in het water levende organismen kunnen ontsnappen. Bij afdamming van beide zijden van de te dempen waterloop wordt, voordat de demping volledig is uitgevoerd, de in het water levende organismen afgevangen en overgezet naar de dichtst bij zijnde waterloop.
5. De te dempen waterloop wordt, waar deze aansluit op een niet te dempen waterloop, afgesloten met een beschoeiing of een zodenstapeling.
6. De demping wordt zodanig uitgevoerd dat de afwatering van de aangrenzende gronden niet wordt belemmerd. De vergunninghouder verlengt de eventueel aanwezige uitstroomvoorzieningen naar een nabij gelegen waterloop.
7. De vergunninghouder zuivert de waterloop aan beide zijden van de demping, over een afstand van minimaal vijf meter, direct na voltooiing van de demping over de gehele breedte van daarin aanwezige of geraakte vaste stoffen.

#### **Bijzondere voorschriften vier dammen met duiker**

1. De duikers worden aangelegd op de locaties aangegeven op de bij de vergunning behorende tekeningen.
2. De twee duikers (toegangsdammen) met een diameter van 0,60 meter in de (voormalige) primaire waterloop bij het Dijk en Waardpad, mogen pas worden gelegd als de omlegging van de primaire waterloop door het natuurpark Geestmerloo, geheel is voltooid. De werkzaamheden dienen afgestemd te worden met de toezichthouder van het hoogheemraadschap.

##### Inzake de duikers in het park:

3. De vergunninghouder brengt in de as van de dam een duiker aan met een lengte van 12,80 meter, die aan beide zijden van de dam minimaal 0,50 meter buiten het talud/de keerwand steekt.

##### Inzake de 2 toegangsdammen:

4. De vergunninghouder brengt in de as van de dam een duiker aan met een lengte van 13,10 meter (dam ontsluiting links en rechts Dijk en Waardpad) meter, die aan beide zijden van de dam minimaal 0,50 meter buiten het talud/de keerwand steekt.

##### Algemeen, geldend voor alle dammen:

5. De duiker heeft een inwendige diameter van 0,60 meter en wordt gelegd met de binnenonderkant op een hoogte van NAP-3,15 meter. Het ter plaatse geldende waterpeil is NAP-2,70 meter.
6. De vergunninghouder brengt aan beide zijden van de dam een door het hoogheemraadschap goed te keuren keerwand of een talud aan. De eventuele taluds worden afgewerkt onder een helling van 1 : 1,5 of flauwer en zijn zodanig van vorm en afmetingen dat uitzakking of uitspoeling wordt voorkomen.



Datum  
17 juli 2019

7. De dam wordt zodanig gemaakt en onderhouden dat de afwatering van de aangrenzende gronden niet wordt belemmerd.
8. De doorstroming in de waterloop, respectievelijk ter plaatse van de dam, wordt niet gestremd of belemmerd.
9. De vergunninghouder zuivert de waterloop aan beide zijden van de dam met duiker over een afstand van minimaal 3 meter, direct na voltooiing van de dam en vervolgens ieder jaar vóór de schouw, over de gehele breedte van daarin aanwezige of geraakte vaste stoffen.
10. De vergunninghouder houdt de duiker in behoorlijke staat en verder schoon en ruim.
11. Door de aanleg van de dammen gaat een oppervlakte verloren aan waterberging. Deze demping wordt door de vergunninghouder volledig gecompenseerd via de aan te leggen waterpartijen, overeenkomstig de bij deze vergunning behorende tekeningen en de Bijzondere voorschriften 'graven waterpartijen'.

### **Te gebruiken dempingsmateriaal/meldingsplicht besluit bodemkwaliteit**

Het gebruik van afvalstoffen is ingevolge artikel 10.2 van de wet Milieubeheer verboden. Wanneer grond of steenachtige bouwstoffen in of nabij oppervlaktewater worden toegepast, geldt op grond van het Besluit bodemkwaliteit een meldingsplicht. Dit besluit is onder andere bedoeld om ernstige verontreinigingen vanuit grond of steenachtige bouwstoffen naar de bodem en het oppervlaktewater te voorkomen. Het aanleggen van een dam of een beschoeiing met steenachtige bouwstoffen, maar ook het dempen van een waterloop met grond of bagger is dus aan voorwaarden gebonden. De melding moet ten minste 5 dagen vóór aanvang van de werkzaamheden plaatsvinden bij het Meldpunt bodemkwaliteit. Dit kan via de internetlink: [www.meldpuntbodemkwaliteit.nl](http://www.meldpuntbodemkwaliteit.nl). De melding wordt daarna doorgestuurd naar het hoogheemraadschap. Meer informatie hierover is te vinden op de website: [www.wetten.nl](http://www.wetten.nl).

### **Bijzondere voorschriften aanleg 2 bruggen**

1. De vergunninghouder legt de bruggen aan op de locaties aangegeven op de bij de vergunning behorende tekeningen, alsmede conform de profielen aangegeven op tekeningnummer 1515.00.01 (detail brug 1 en 2).  
  
Inzake brug 1:
2. De brug heeft een doorvaartbreedte van 7,99 meter en een doorvaarthoogte van 1,58 meter. De doorstroombreedte van de waterloop wordt 7,99 meter.
3. De vergunninghouder brengt de waterloop over de gehele breedte onder en aan beide zijden van de brug, over een afstand van minimaal 2 meter op een diepte van 1,00 meter.  
  
Inzake brug 2:
4. De brug heeft een doorvaartbreedte van 7,89 meter en een doorvaarthoogte van 1,58 meter. De doorstroombreedte van de waterloop wordt 7,89 meter.



Datum  
17 juli 2019

5. De vergunninghouder brengt de waterloop over de gehele breedte onder en aan beide zijden van de brug, over een afstand van minimaal 2 meter op een diepte van 1,00 meter.

Algemeen:

6. De taluds worden afgewerkt onder een helling van 1:2 of flauwer en zijn zodanig van vorm en afmetingen dat uitzakking of uitspoeling wordt voorkomen.
7. De genoemde maten zijn ten opzichte van het ter plaatse geldende waterpeil (= NAP-2,70 meter).
8. De vergunninghouder voorziet de taluds onder de brug van een beschoeiing, een steenzetting of beton teneinde afkalving van de walkant te voorkomen.
9. De doorstroming en de doorvaart in de waterloop bij de brug, wordt tijdens en na de werkzaamheden niet gestremd of belemmerd.
10. De vergunninghouder zuivert de waterloop onder en aan beide zijden van de brug, over een afstand van minimaal 3 meter, direct na voltooiing van de brug en vervolgens ieder jaar vóór de schouw, over de gehele breedte van daarin aanwezige of geraakte vaste stoffen.
11. Het te gebruiken materiaal heeft geen negatieve invloed op de kwaliteit van het water en de waterbodem. Het gebruik van bijvoorbeeld gecreosoteerd of gewolmaniseerd hout is ingevolge de Waterwet verboden.

**Bijzondere voorschriften aanleg hemelwaterlozingswerken**

1. De vergunninghouder brengt hemelwaterlozingspunten aan op de locaties aangegeven op de bij de vergunning behorende tekeningen.
2. Indien het lozingswerk bestaat uit een uitstroombak, wordt deze buiten de oeverlijn van het oppervlaktewaterlichaam aangebracht.
3. De oevers en de bodem van het oppervlaktewaterlichaam worden ter plaatse van het lozingspunt tegen uitspoeling en afkalving beschermd.
4. Door de afvoerleiding worden geen vaste stoffen geloosd.
5. Door de houder wordt het oppervlaktewaterlichaam aan beide zijden van het lozingswerk over een afstand van minimaal 5,00 meter, direct na voltooiing van het lozingswerk en vervolgens ieder jaar vóór de schouw, over de gehele breedte gezuiverd van daarin aanwezige of geraakte vaste stoffen.
6. Direct na voltooiing van de werkzaamheden krijgt het oppervlaktewaterlichaam ter plaatse van de werken dezelfde afmetingen als het overige aansluitende deel en zonder achterlating van vaste stoffen.



Datum  
17 juli 2019

7. Het lozingswerk wordt zodra het niet meer als zodanig in gebruik is verwijderd zodat het oppervlaktewaterlichaam ter plaatse dezelfde afmetingen verkrijgt als het overige aansluitende deel en zonder achterlating van ondieptes in het water.

### 3 Overige zaken om rekening mee te houden

1. Naast deze watervergunning heeft u wellicht nog ontheffingen en/of vergunningen nodig van de gemeente of andere overheidsinstanties. Wij raden u aan dit na te vragen.
2. Bij uitvoering van de werkzaamheden is mogelijk ook de Wet Natuurbescherming van toepassing. Dit betekent dat de vergunninghouder schade aan planten en/of dieren en hun directe leefomgeving zoveel mogelijk moet voorkomen.
3. Als het werk aansluit op een openbare weg, of in de berm van de openbare weg ligt (bijvoorbeeld het maken of veranderen van een uitrit of het leggen van een kabel), dan moet vergunning of toestemming worden gevraagd aan de wegbeheerder.
4. Als de werkzaamheden klaar zijn, voert het hoogheemraadschap een controle uit. De vergunning is pas definitief opgeleverd als de controle heeft plaatsgevonden.
5. Mocht u de werkzaamheden uitvoeren in strijd met de voorschriften van deze vergunning, dan kan het bestuur van het hoogheemraadschap besluiten om de vergunning in te trekken.
6. Als de uitvoering van de werken waarvoor deze vergunning is verleend niet uiterlijk drie jaar na dagtekening van deze watervergunning is gestart, kunnen wij deze vergunning geheel of gedeeltelijk intrekken.
7. De gevraagde werkzaamheden vinden gedeeltelijk plaats op eigendom van het hoogheemraadschap. Daarom moet ook overeenstemming worden bereikt met het hoogheemraadschap over de ruiling van eigendom. Een afschrift van de vergunning is gestuurd naar cluster Inkoop, Juridische Zaken & Grondzaken van het hoogheemraadschap.



Datum  
17 juli 2019

## DEEL II JURIDISCH KADER

### 4 Aanleiding aanvraag

De aanvraag is ingediend voor het ontwikkelen van een recreatiepark met een natuurbegraafplaats bij Nauertogt 21A in Koedijk.

### 5 Toetsingskaders

Bij de behandeling van de aanvraag letten we op de bepalingen van de Waterwet, het Waterbesluit, de Waterregeling, de Algemene wet bestuursrecht en de Keur Hoogheemraadschap Hollands Noorderkwartier 2016.

Daarnaast toetsen we de aanvraag aan de van toepassing zijnde Europese en nationale wet- en regelgeving en de relevante regionale kaders:

- De Kaderrichtlijn Water;
- Het Nationaal Waterplan 2016-2021
- Watervisie 2021 van de provincie Noord-Holland;
- Het Waterprogramma 2016-2021 van Hoogheemraadschap Hollands Noorderkwartier;
- Beleidsnota waterkeringen 2012-2017;
- Beleidsregels watervergunningen 2017.

### 6 Overwegingen Keurbesluit

#### *Toetsing waterlopen*

Het hoogheemraadschap toetst aanvragen voor activiteiten in of nabij waterlopen aan:

- bergingscapaciteit waterloop;
- doorstroomcapaciteit waterloop;
- stabiliteit taluds;
- effect op waterkwaliteit;
- effect op ecologie;
- effect op grondwaterregime;
- doelmatig onderhoud waterloop.

#### *Toetsing waterkeringen*

Dit is niet van toepassing omdat de werkzaamheden niet worden uitgevoerd in de nabijheid/ beschermingszone van een waterkering.

#### *Watertoets*

In het Natuurpark Geestmerloo wordt een gedeelte van de primaire waterloop omgelegd. De demping wordt gecompenseerd door het graven van een nieuw gedeelte primaire waterloop met aangrenzende waterpartijen in het park. Van deze nieuwe waterloop wordt een breedte van 11,00 meter op de waterlijn aangemerkt als primaire waterloop. De waterhuishoudkundige situatie van het primaire stelsel van het hoogheemraadschap is daarmee geregeld.

De paden en de verharding in het park worden vrij afwaterend gesteld. Daardoor is er geen sprake van toename van verharding die van invloed is het op omliggende watersysteem van het hoogheemraadschap. Alle werkzaamheden vinden plaats in het peilgebied NAP-2,70 meter.



Datum  
17 juli 2019

### *Motivering toetsing en beleid*

Hoogheemraadschap Hollands Noorderkwartier zorgt onder andere voor voldoende water, schoon water en waterveiligheid. Tijdens de behandeling en beoordeling van de aanvraag is gebleken dat de waterhuishoudkundige, waterkeringstechnische en ecologische belangen van het waterlichaam door de verlening en/of uitvoering van de gevraagde vergunning niet (onevenredig) worden geschaad.

De aanvraag voldoet aan de regelgeving en het beleid van hoogheemraadschap Hollands Noorderkwartier.

## 7 Belangen derden en horen aanvrager

### *Belangen van derden*

Bij het omleggen van de primaire waterloop (deel dempen en een nieuw gedeelte in het park graven) is eigendom van het hoogheemraadschap Hollands Noorderkwartier betrokken. Hoogheemraadschap Hollands Noorderkwartier is eigenaar van het gedeelte water - perceel AMR01 I 2680 dat wordt gedempt. Na demping heeft het hoogheemraadschap geen belang meer bij het eigendom van de primaire waterloop. Daarom is met u gesproken over een ruiling van eigendom. Het betreft een ruiling van eigendom om niet, waarbij het hoogheemraadschap een breedte van 11,00 meter (zijnde het profiel van de primaire waterloop) op de waterlijn in het park, in eigendom wenst te verkrijgen. Het resterende deel van de te graven waterpartijen blijft eigendom van het Recreatieschap. Op 8 juli 2019 heeft u per e-mail mevrouw B. Laan van het hoogheemraadschap laten weten dat met een ruiling kan worden ingestemd.

Bij de beoordeling van de aanvraag is verder niet gebleken dat er sprake is van relevante belangen van derden die niet door andere wet- of regelgeving worden beschermd en die door het verlenen van de vergunning kunnen worden geschaad.

### *Horen aanvrager*

Over de aanvraag, de te verlenen vergunning en de hieraan te verbinden voorschriften heeft een emailuitwisseling op 18 en 19 juni 2019, alsmede op 8 juli 2019 plaatsgevonden tussen de heer V. Muijskens en mevrouw B. Laan van het hoogheemraadschap. Tevens heeft de aanvrager het plan besproken met de heer E. Swolfs van het hoogheemraadschap. In een telefoongesprek tussen de heer Muijskens en mevrouw Laan is afgesproken dat de primaire waterloop in het natuurpark een breedte krijgt van 11,00 meter op de waterlijn met een diepte van 1,00 meter ten opzichte van het waterpeil NAP-2,70 meter. De primaire waterloop in het park wordt onderhouden door het hoogheemraadschap, met uitzondering van de aangrenzende oevers. De oevers worden door het Recreatieschap onderhouden.

De vergunning wordt verleend conform de aanvraag en de aanvulling op de aanvraag van juni en 8 juli 2019.

## 8 Samenvatting juridisch kader

- Het belang van de aanvrager bij het verkrijgen van de vergunning is afgewogen tegen de waterhuishoudkundige, waterkeringstechnische en ecologische belangen van het waterlichaam die door de Keur Hoogheemraadschap Hollands Noorderkwartier 2016 worden beschermd.



Datum  
17 juli 2019

- Uit de belangenafweging is gebleken dat bij honorering van de aanvraag, met inachtneming van de aan dit besluit verbonden voorschriften, de zorg voor de waterhuishouding, de waterkeringen en de ecologie voldoende worden gewaarborgd.

## 9 Proceduregegevens

De aanvraag is op 4 juni 2019 ingediend door de heer V. Muijskens van Recreatieschap Geestmerambacht.

De aanvraag is geregistreerd onder nummer 19.1052326 en de bij deze vergunning behorende tekeningen maken deel uit van de vergunning. Deze tekeningen zijn tevens geregistreerd onder de nummers 19.1611307, 19.1611308, 19.1611309 en 19.1611310.

Een aanvulling op de aanvraag is op 19 juni 2019 ontvangen en geregistreerd onder de nummers 19.1275535, 19.1384329, 19.1384330, 19.1384331, 19.1384332, 19.1384333, 19.1384334, 19.1384335, 19.1384336, 19.1384337, 19.1384338, 19.1384339, 19.1384340, 19.1384341, 19.1384342, 19.1384343, 19.1384344, 19.1384345 en 19.1384346.

Een aanvulling op de aanvraag is op 8 juli 2019 ontvangen en geregistreerd onder de nummers 19.1611307, 19.1611308, 19.1611309 en 19.1611310.

De aanvrager is bij e-mail van 18 juni 2019 met registratienummer 19.1268375, schriftelijk op de hoogte gebracht van het feit dat de aanvraag op grond van artikel 4:5 van de Algemene wet bestuursrecht (Awb) nog onvoldoende gegevens of bescheiden bevat om deze in behandeling te kunnen nemen en is in de gelegenheid gesteld om de ontbrekende gegevens of bescheiden binnen twee weken aan de aanvraag toe te voegen.

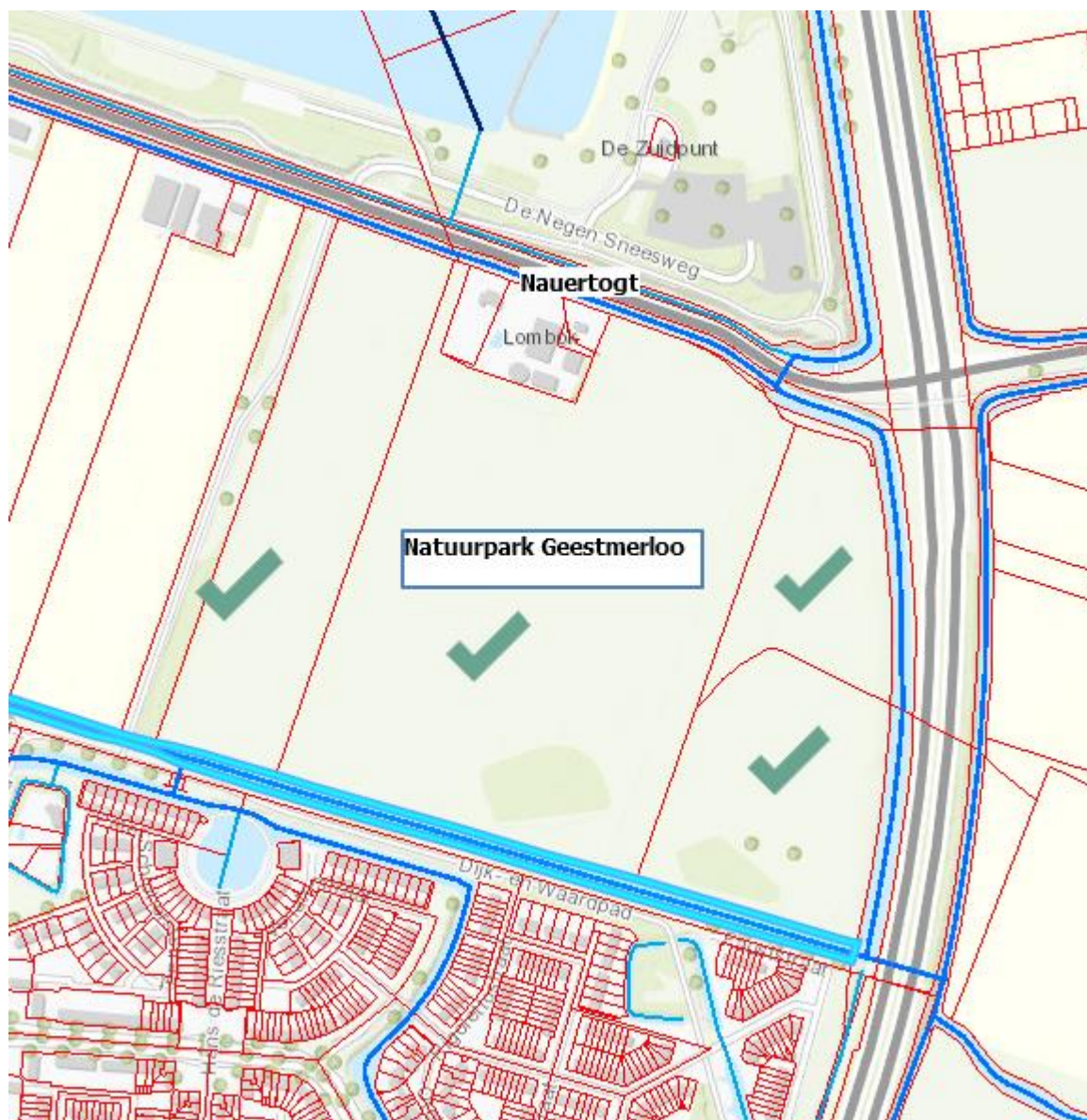
De ontbrekende gegevens zijn op 19 juni 2019 ontvangen en geregistreerd onder de nummers 19.1275535, 19.1384329, 19.1384330, 19.1384331, 19.1384332, 19.1384333, 19.1384334, 19.1384335, 19.1384336, 19.1384337, 19.1384338, 19.1384339, 19.1384340, 19.1384341, 19.1384342, 19.1384343, 19.1384344, 19.1384345 en 19.1384346. De ontbrekende gegevens zijn op 8 juli 2019 ontvangen en geregistreerd onder de nummers 19.1611307, 19.1611308, 19.1611309 en 19.1611310. Daarmee is de procedure opgeschort met 5 weken.

### Afschrift verzonden aan:

- de heer R. Koppes, toezichthouder hoogheemraadschap;
- de heer E. Swolfs, regioadviseur watersystemen hoogheemraadschap;
- mevrouw M. Gelder-Kaan, cluster Juridische Zaken, Inkoop en Grondzaken hoogheemraadschap.



## Locatietekening



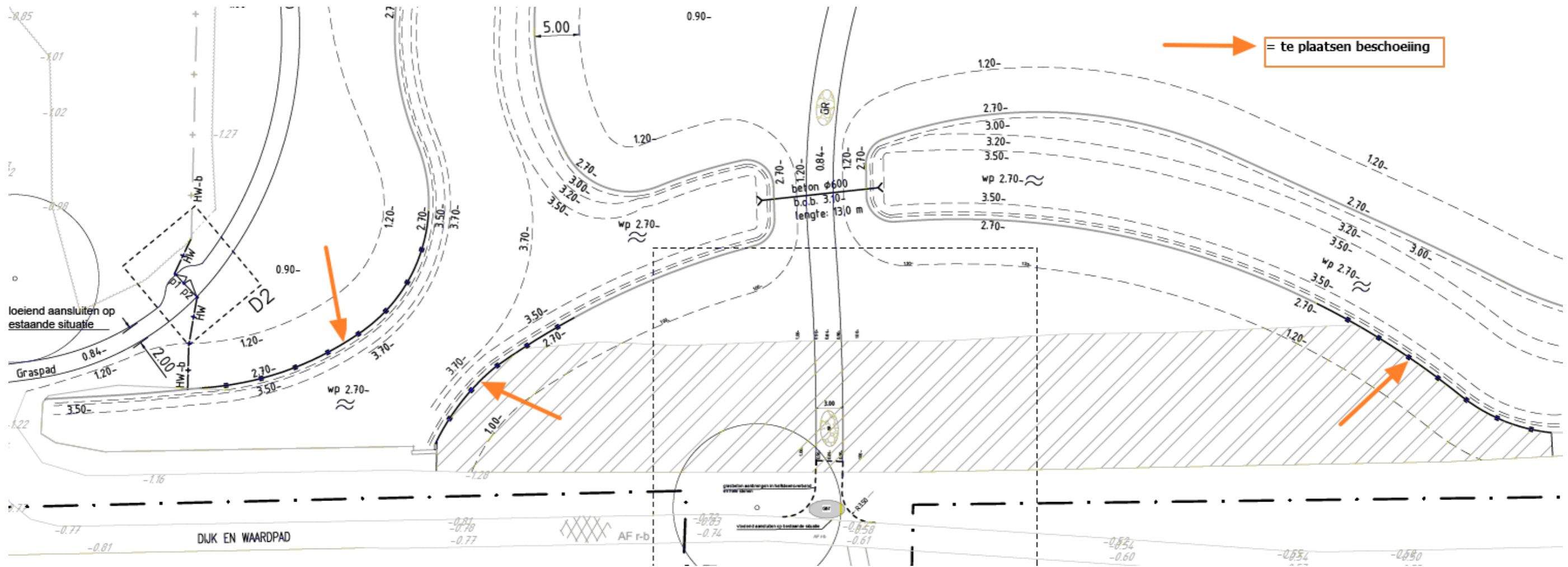






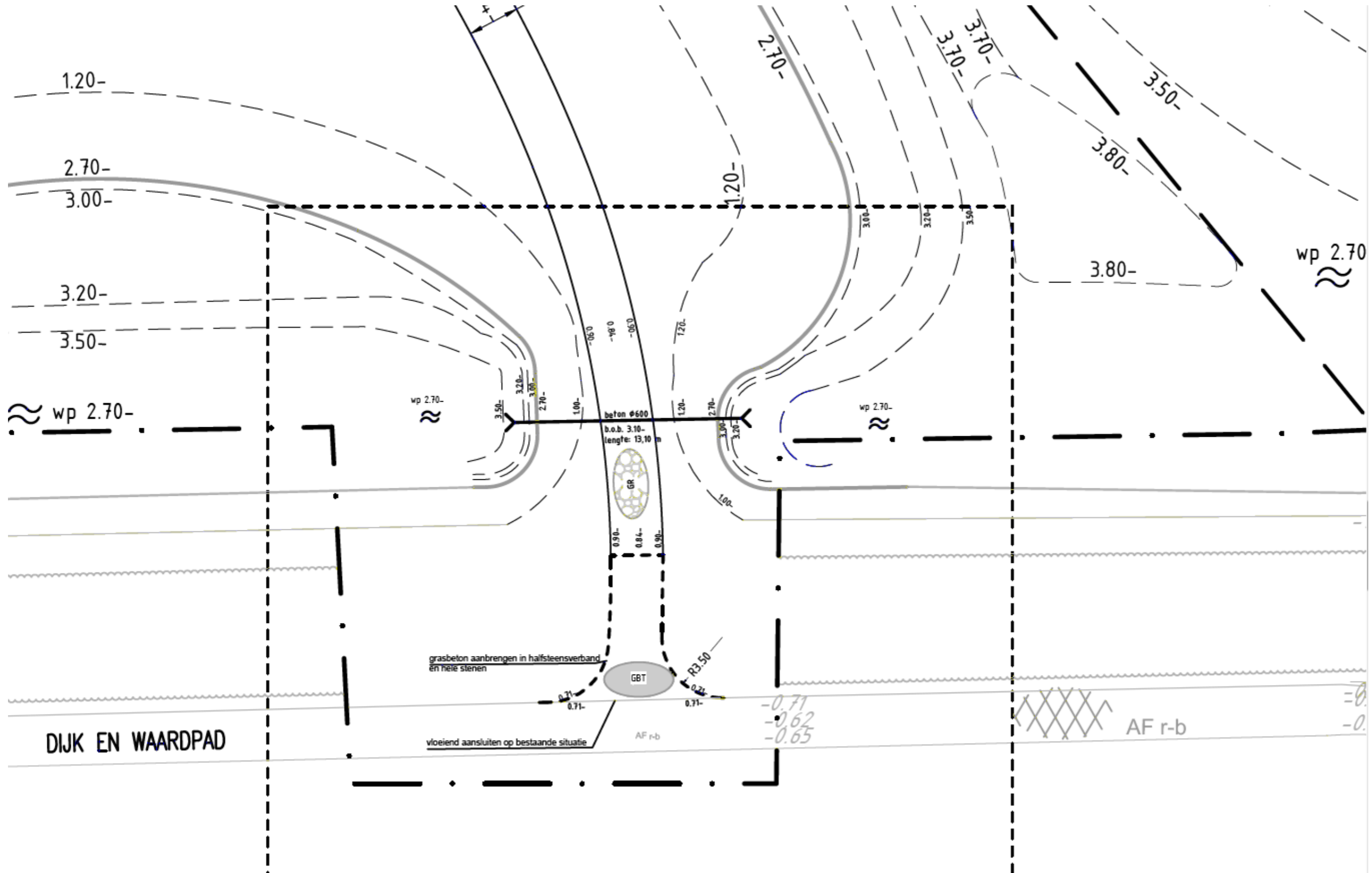
Datum  
17 juli 2019

### Te plaatsen beschoeiing



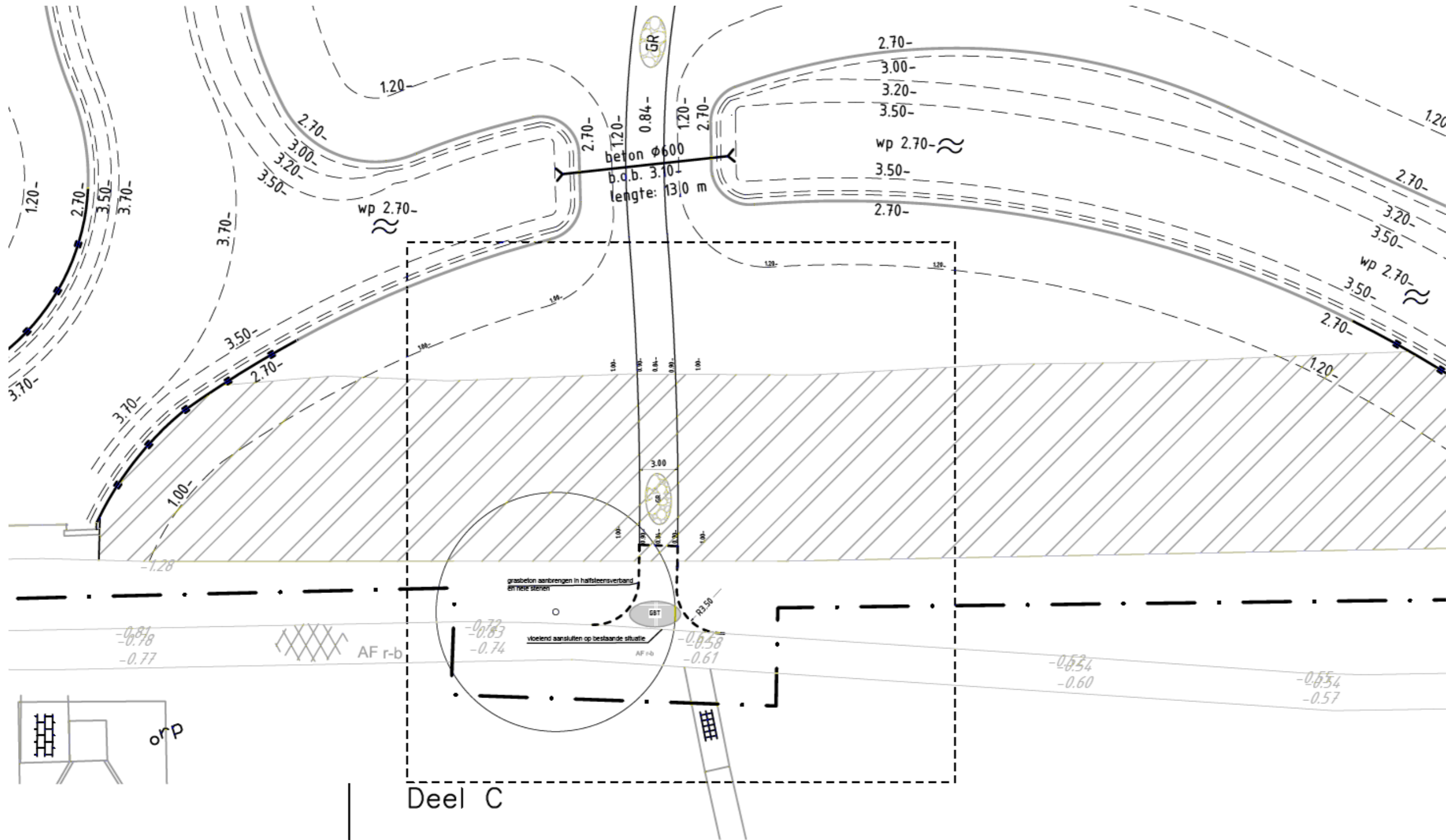


### Dam met duiker ontsluiting rechterzijde Dijk en Waardpad



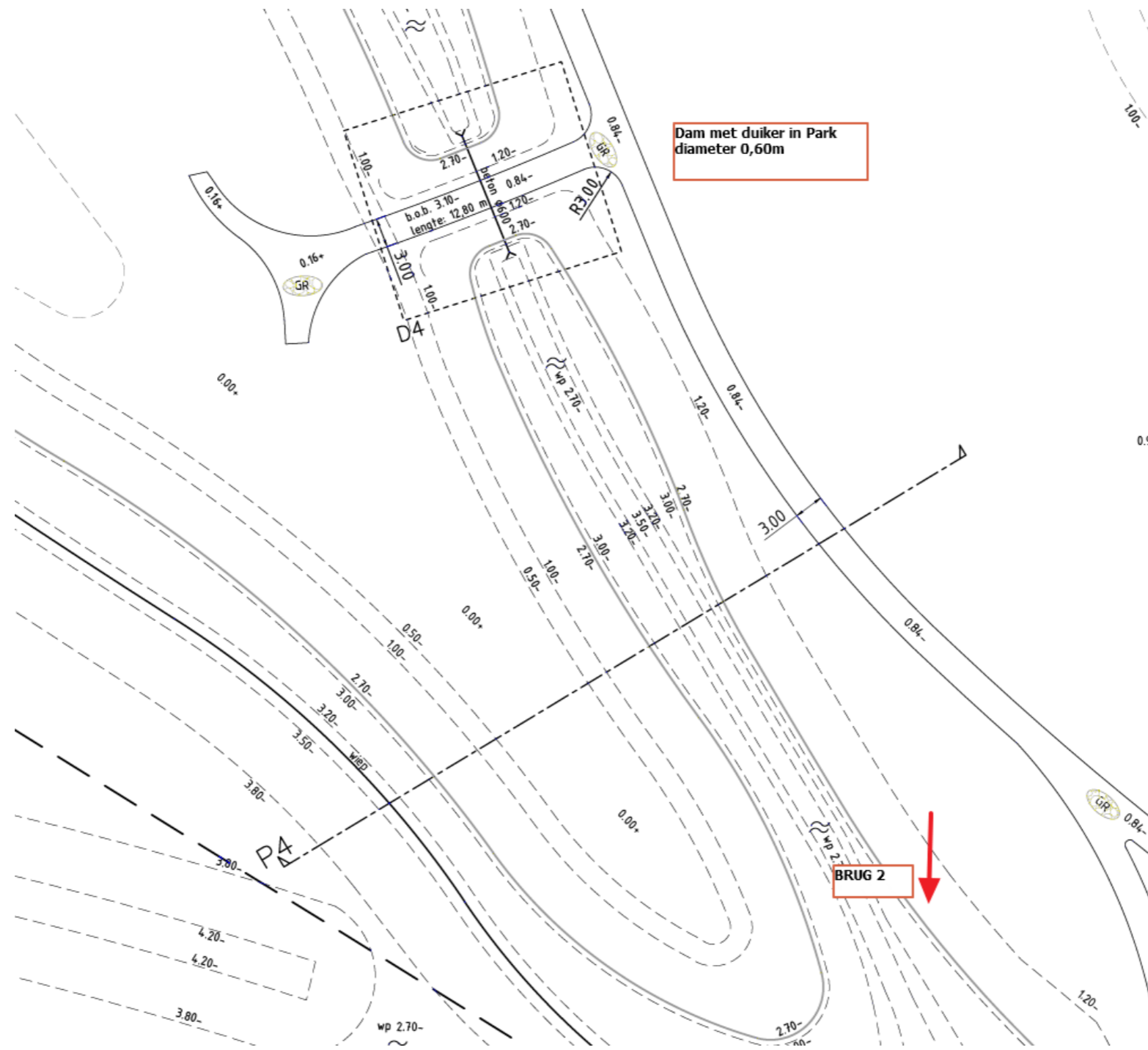


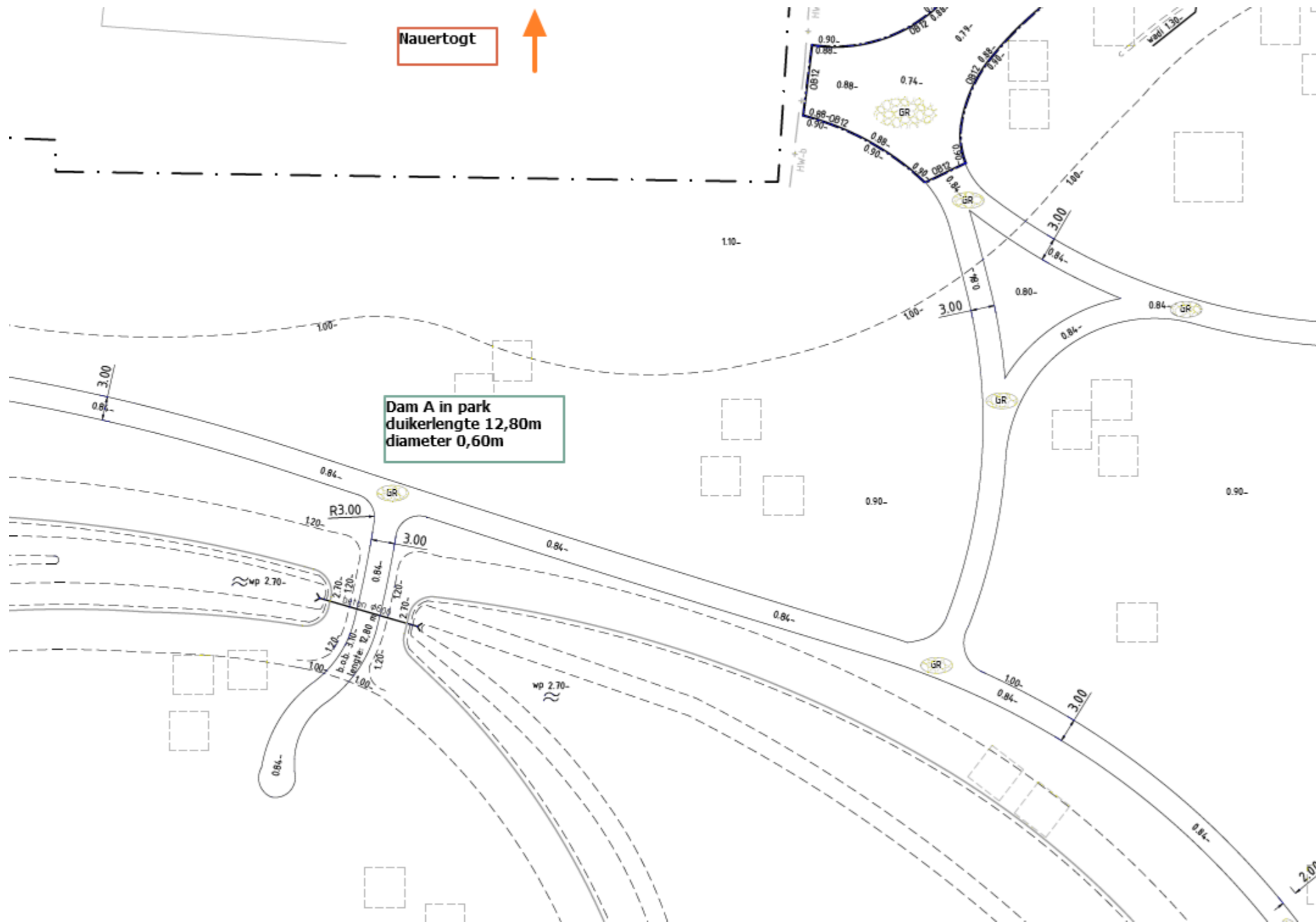
### Dam met duiker ontsluiting linkerzijde Dijk en Waardpad





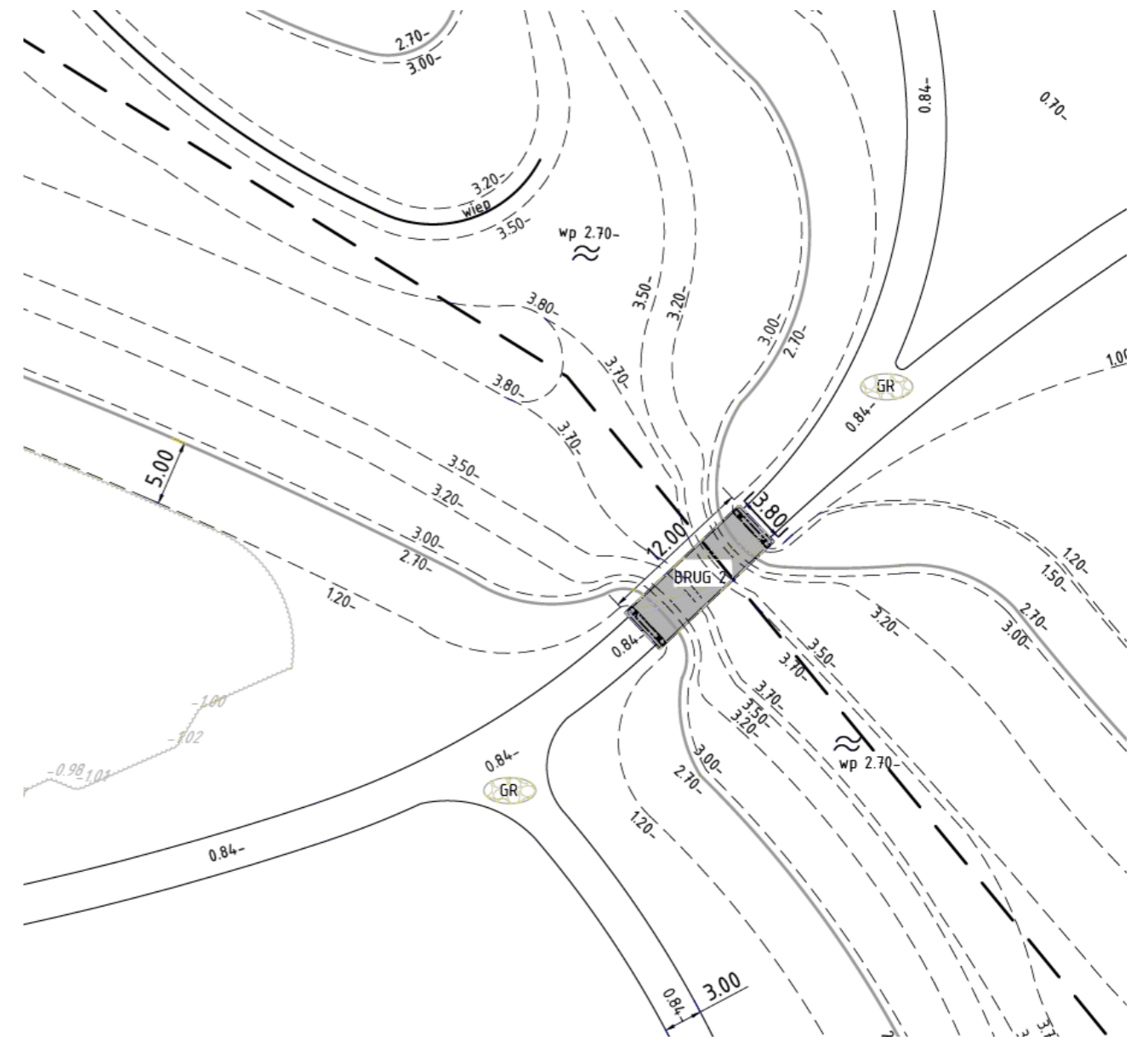
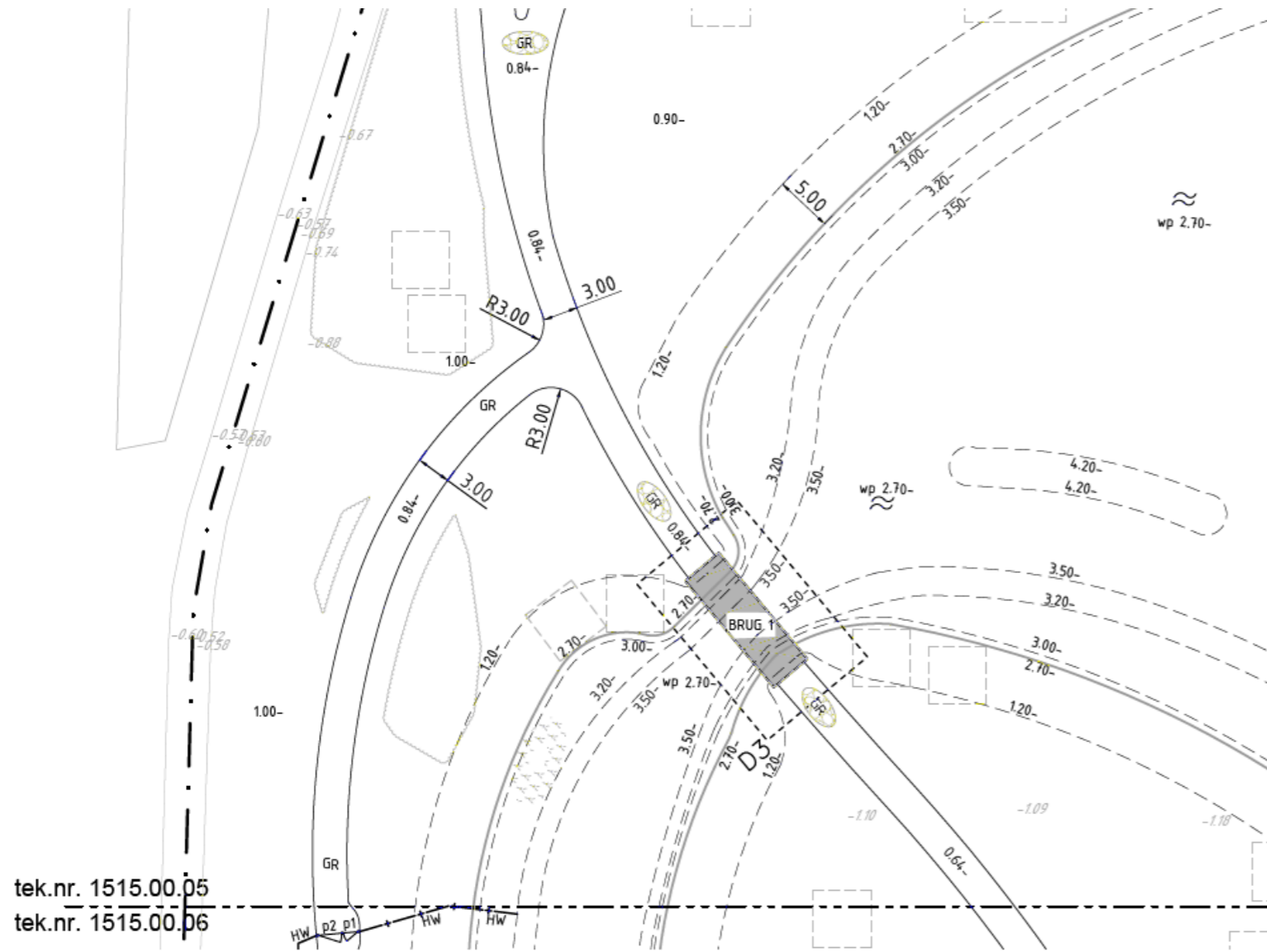
## 2x dam met duiker in Park Duikerlengte 12,80m

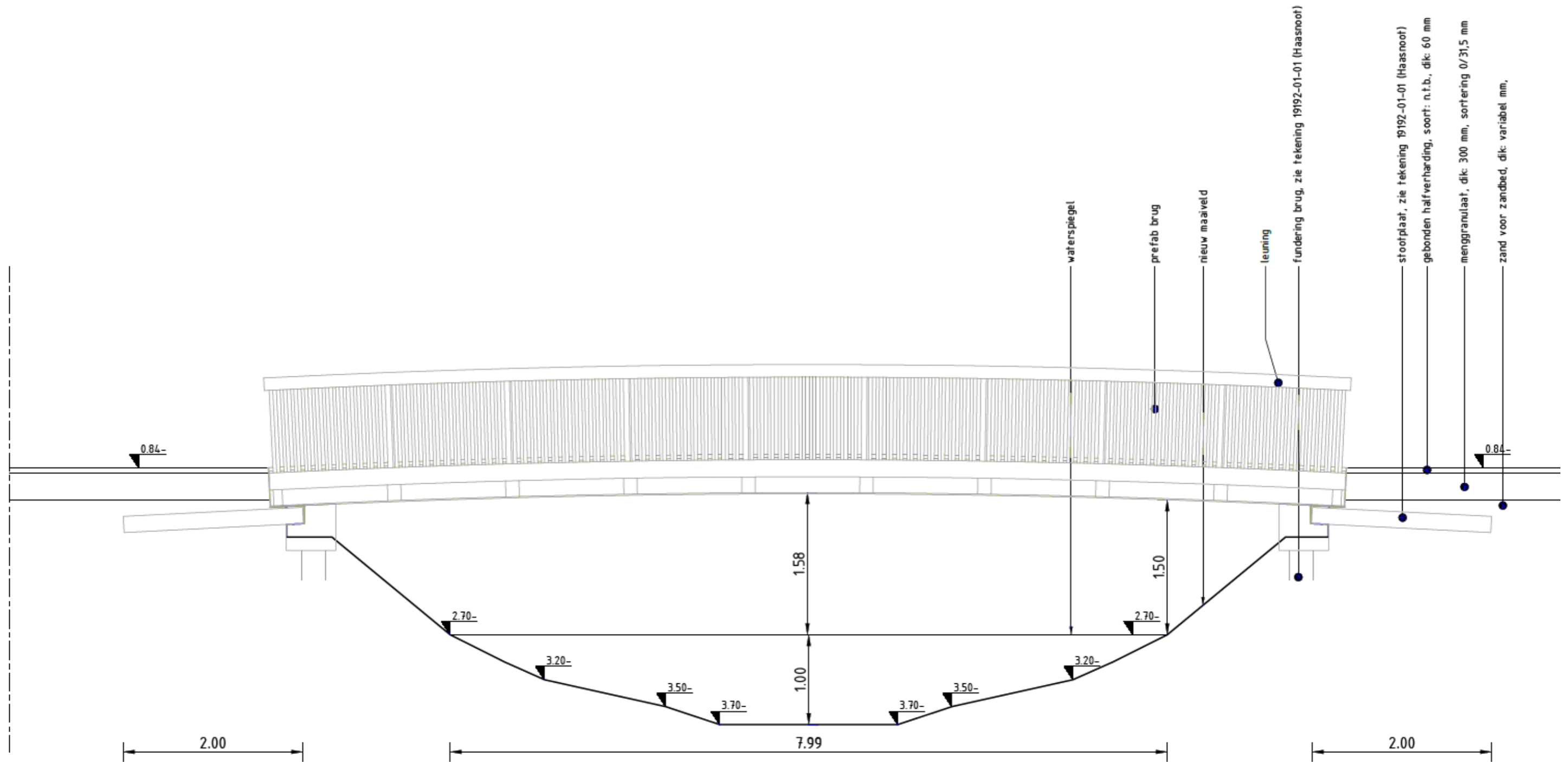




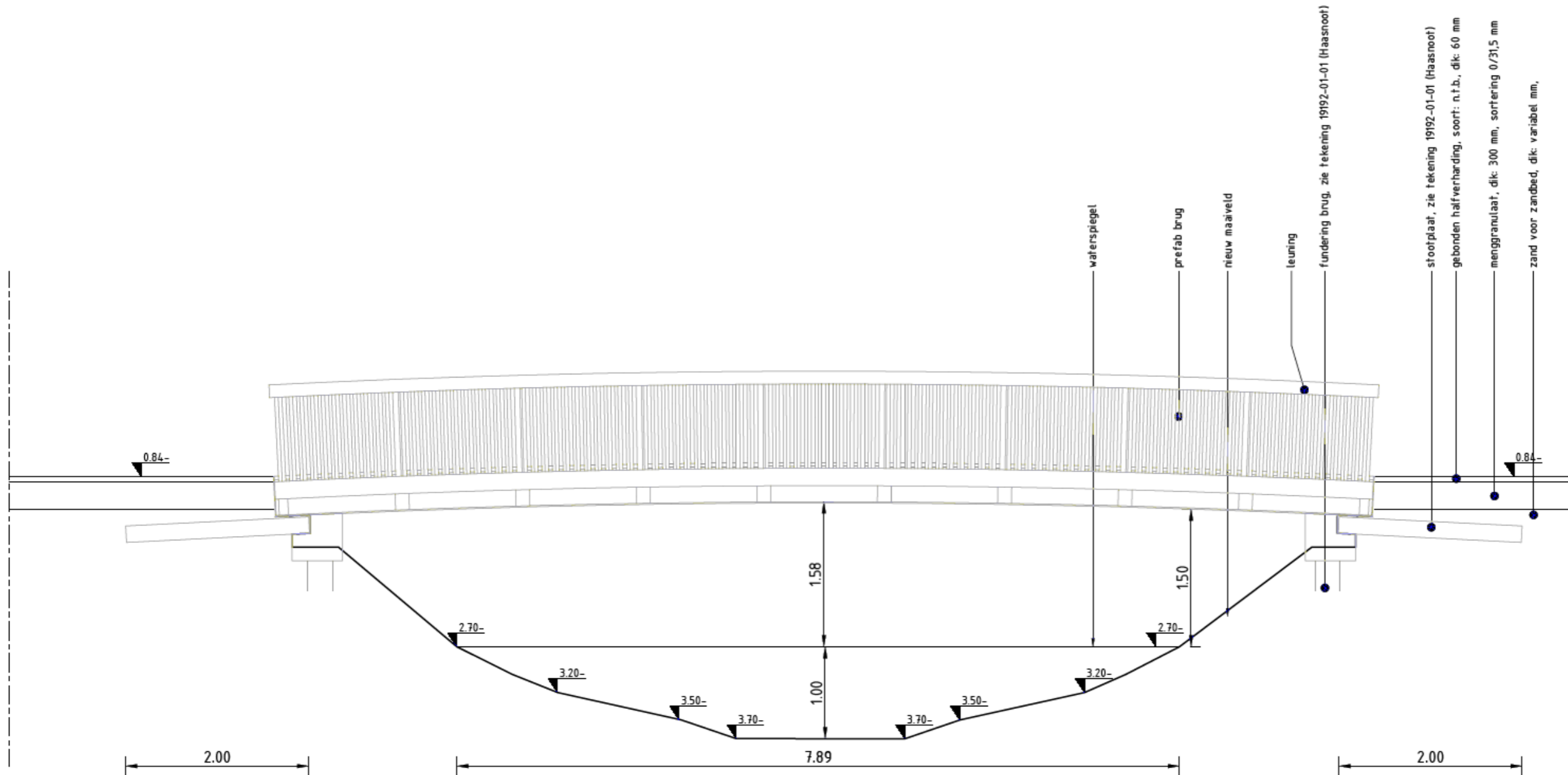


## 2 bruggen in park





Detail  
brug 1  
schaal 1:50



Detail  
brug 2  
schaal 1:50