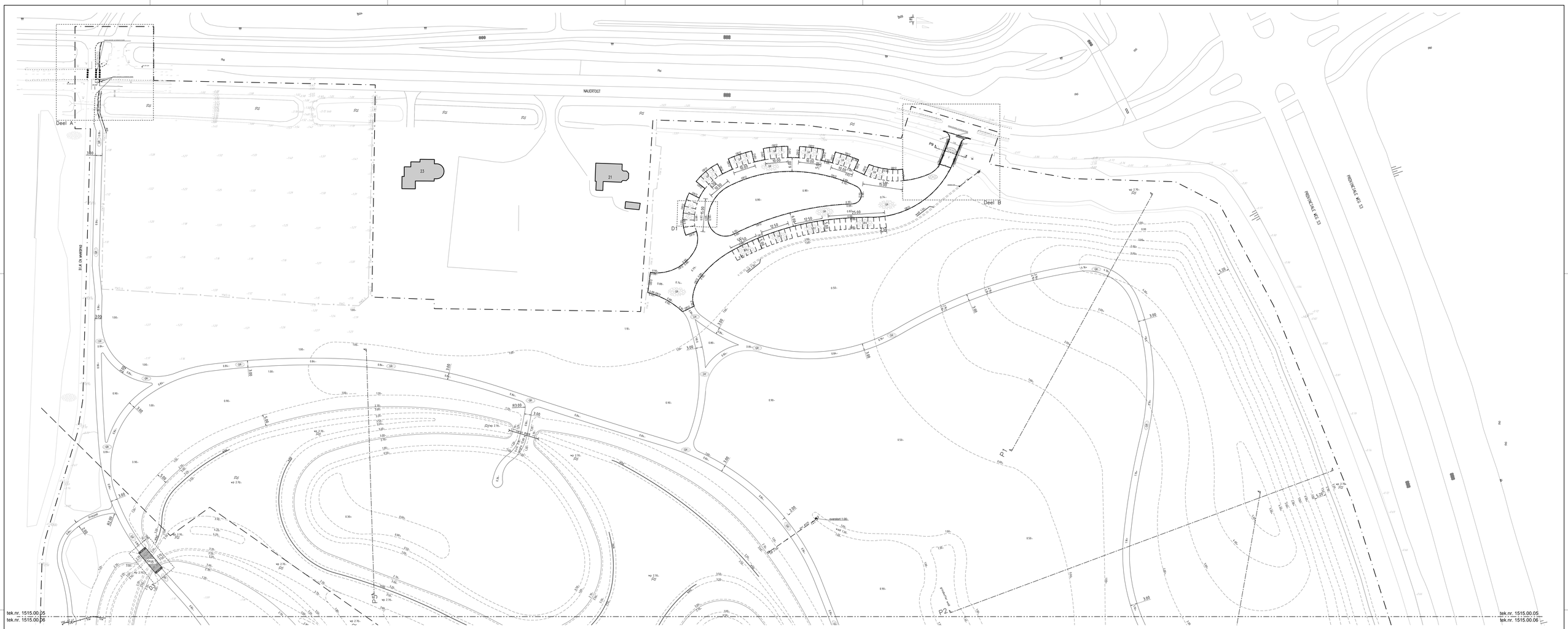

Legenda

- werkgrens
- tekeningrens
- scheidingslijn te bepalen hoeveelheden
- P1 — profiel met nummer en richting
- D1 — detail met nummer
- 3.50 — maatvoering
- bebouwing
- 100.- — bestaande terreinhoogte
- 1.00 w.p. 2.70 — nieuwe terreinhoogte, w.h. waterlijn; waterpeil hoogte
- 1.00 — hoogtelijn met nieuwe terreinhoogte
- bestaande situatie, -b= bestaand
- talud
- beton 800 — duiker, beton, incl. hulpstukken, b.o.b. en diameter in mm
- PVC 400 — HWA leidingen, vrij verval, pvc, incl. hulpstukken, b.o.b., en diameter en stroomrichting
- UB — betonnen uitstroombak, talud 1:3, incl. rooster
- overstort +2.00 — trottoirkolk met overstorthoogte
- damwand, hardhout, type damplank met gording, afmeting: h= 7,50 m
- (natuurlijke) beschoeiing, type: plankbeschoeiing
- wiep — wiepen van wilgenhout, breedte: 0,50 meter, incl. vuren houten palen aan beide zijde wiep
- te dempen watergang
- BRUG — brug, afm. lengte: 12,00 m, breedte: 3,80 m
- OB12 / OB10 / OB10+ — opsluitbanden, OB12= afm. 120x250 mm, kleur: grijs; OB10= afm. 100x250 mm, kleur: grijs; OB10+= afm. 100x250 mm, kleur: grijs + paal versteviging achter band
- BSS Kfg — betonstraatstenen, keiformaat, halfsteensverband, kleur: grijs
- BSS Kfg — betonstraatstenen, keiformaat, keperverband, kleur: grijs
- verkeerstegels, afm. 300x300 mm, haaientand, kleur: grijs
- GBT — grasbetontegels met halfverharding, afm. 600x400 mm, type: n.t.b, kleur: grijs
- GR — halfverharding, GR= soort: Geomix, sortering 0/11 mm., laagdikte: 60 mm, GR-2= bomengranulaat met een toplaag van bomenzand doorgemend met graszaad
- TK — hekwerk/afrastering, HW= schapengaas, type 100/7/15 -b= bestaand
- p1 / p2 — poort: p1= klaphek, breed: 1,25 m, hoog: 1,15 m; p2= poort, breed: 2,00 m, hoog: 1,15 m
- VB J23+J24 — (verkeers)bord met nummer incl. paal, -h= hergebruik, -b= bestaand
- wegmarkering, lijntype: blokstreep, blok afm. 50x50 cm, thermoplastisch, kleur: wit, aan te brengen door derden
- wegmarkering, lijntype: doorgetrokken streep , breedte: 0,10 m, thermoplastisch, kleur: wit
- vlakmarkering, thermoplastisch
- Graspad — in te zaaien terrein, graspad, in te zaaien door derden
- bestaande boom

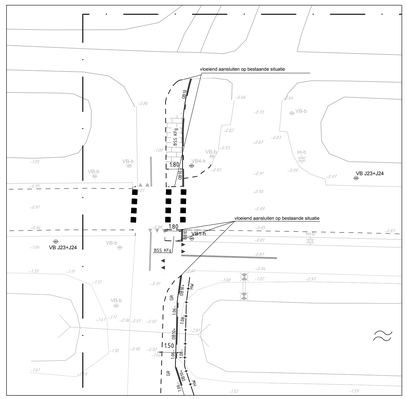

Deel A
schaal 1:200

Deel B
schaal 1:200

ICOON

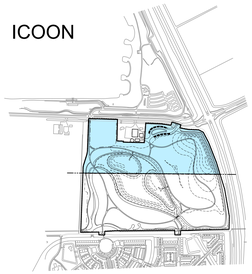

– alle hoogten in meters t.o.v. N.A.P. tenzij anders is vermeld
– alle maten in meters tenzij anders is vermeld

Inrichting Natuurpark Geestmerloo			
opdrachtgever: **Recreatieschap Geestmerambacht**		projectlocatie: **Koedijk**	
fase: **Bestek**		status: **Definitief**	
tek.nr. 1515.00.05.bt	pl. MGT get. RGF	gewijzigd:	d.
datum 01-07-2019	afm. A0+	a. 15-07-2019	e.
sch. 1:500	blad 05 bladen 11	b. 04-09-2019	f.
file 1515.00_uitv.dwg		c.	g.
onderwerp: **Uitvoeringstekening**			