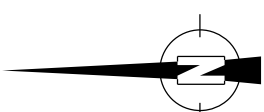
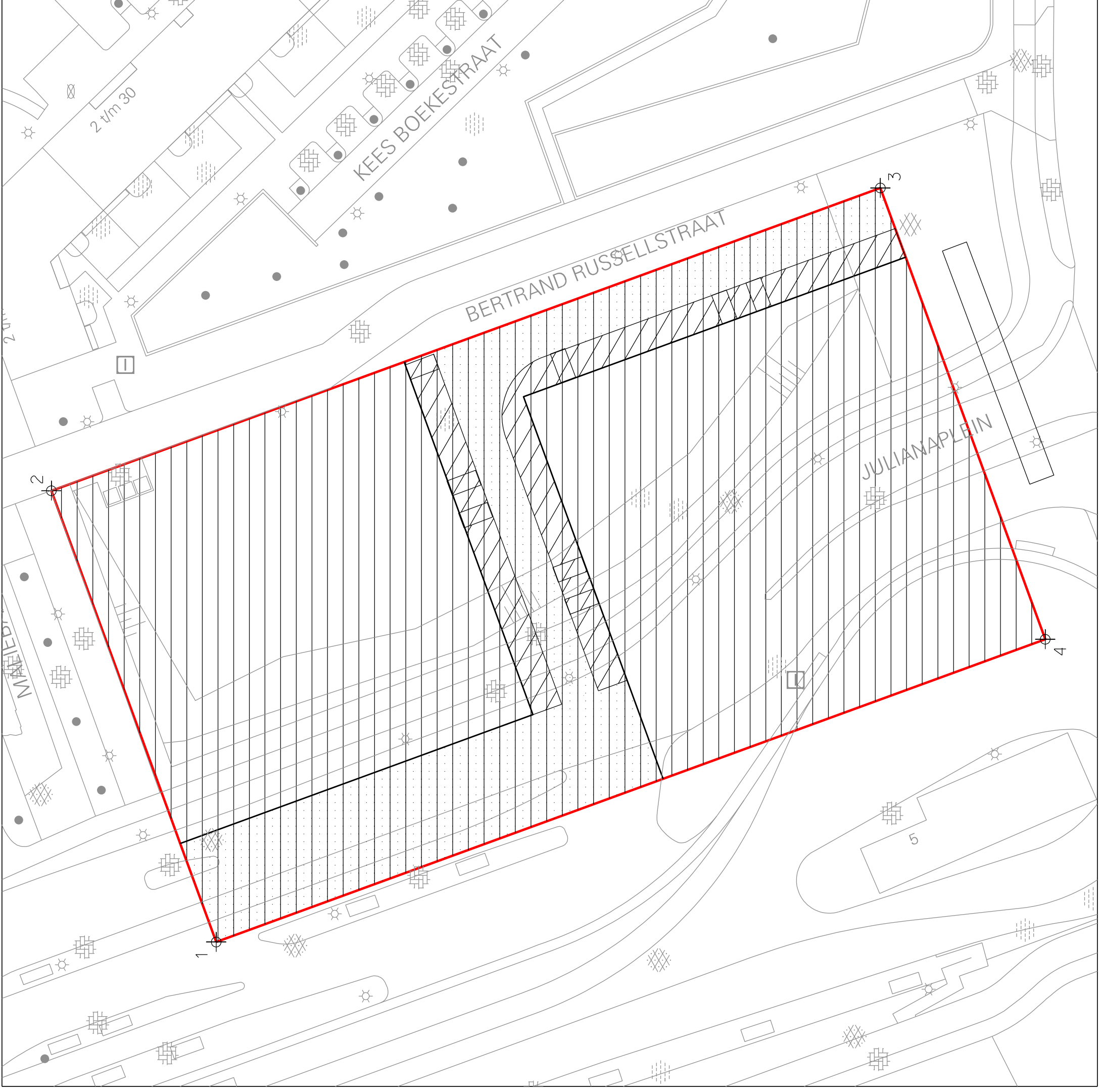


KAD. GEM. WATERGRAAFSMEER

SECTIE A



- 1 X=123135.1769, Y=484438.6099
- 2 X=123192.8633, Y=484459.6796
- 3 X=123231.5655, Y=484353.7269
- 4 X=123173.8767, Y=484332.6571




LEGENDA

 uitgeefbaar terrein
oppvl. 6928
ged. 5177

 onbebouwd
oppvl. 1379m²
ged. 5177

 margestrook
oppvl. 541m²
ged. 5177



Gemeente Amsterdam
RVE Grond en Ontwikkeling
Afdeling Erfpacht/Gronduitgifte

VAN DEZE KAART
KAN NIET GEMETEN WORDEN



Tender Amstelstation Blok B+C

d.d.14-11-2017

school i: 500

tek.nr.
2017-340

get. M.P.

dos.E 15155/1