






# Legenda

-  gronduitgifte
-  struweelbeplanting
-  kadastrale grens
-  topografie
-  planmatige topografie



Gemeente Almere

Stadsbeheer / VP&G

GRONDUITGIFTE IN  
RECHT VAN OPSTAL: 250000 ca

GEBIED 3Z4

schaal 1 : 4000

formaat: A4

getekend: MJ datum: 24-01-2017  
gewijzigd: MJ datum: 09-03-2017

akkoord

VP&G : acc.  
AIB (GWN) : N.V.T.  
AIB (WL) : N.V.T.  
DSO : acc.



archief nr: 92520188